uparchitektai

ĮMONĖS REGISTRAVIMO PAŽYMĖJIMO NR. 015664

Statytojas (užsakovas)	Muitinės departamentas prie Lietuvos Respublikos finansų ministerijos ir Pasienio kontrolės punktų direkcija prie Susisiekimo ministerijos (susitarimo dėl bendradarbiavimo pagrindais)
Projektuotojas	UP architektai, UAB į. k. 110784562
Projekto pavadinimas	**Transporto paskirties (transporto pastatų paskirties grupės) pastato Vilniaus r. sav., Medininkų sen., Medininkų k., Pasieniečių g. 26 statybos projektas**
Projektuojamo statinio adresas	Vilniaus teritorinės muitinės Medininkų kelio postas (Medininkų pasienio kontrolės punktas (toliau – Medininkų PKP), Pasieniečių g. 26, Medininkų k., Medininkų sen., Vilniaus r. savivaldybė
Projekto Nr.	20241004
Projekto etapas	Projektiniai pasiūlymai (PP)
Statinio paskirtis:	Negyvenamieji pastatai, transporto pastatų grupės pastatai (5), pastato paskirtis – transporto (5.1.).
Statybos rūšis:	Nauja statyba
Bylos žymuo	PP-01
Bylos laidos žymuo	0
Bylos išleidimo data	2025

Pareigos	Atestato Nr.	Vardas, Pavardė	Parašas
PV, architektas	A1872	Algirdas Stripinis	
Architektė		Jūratė Usanova	

Klaipėda 2025 m.

PROJEKTINIŲ PASIŪLYMŲ SUDĖTIES ŽINIARAŠTIS

	Dalis	**Dalies žymuo**	**Vadovo V. Pavardė, atest. Nr.**
0	Bendrosios dalies pagrindiniai sprendiniai	20241004-PP-BD	PV, PDV Algirdas Stripinis, A1872
1	Sklypo plano dalies pagrindiniai sprendiniai	20241004-PP-SP	PV, PDV Algirdas Stripinis, A1872
2	Architektūrinės dalies pagrindiniai sprendiniai	20241004-PP-SA	PV, PDV Algirdas Stripinis, A1872

TRANSPORTO PASKIRTIES (TRANSPORTO PASTATŲ PASKIRTIES GRUPĖS) PASTATO VILNIAUS R. SAV., MEDININKŲ SEN., MEDININKŲ K., PASIENIEČIŲ G. 26 STATYBOS PROJEKTO, PROJEKTINIŲ PASIŪLYMŲ BYLA

TURINYS

Eil. nr.	Dokumento pavadinimas	Žymėjimas	Lapų
	Turinys		2
	Titulinis lapas (viršelis)		1
I.	**BENDROSIOS DALIES PAGRINDINIAI SPRENDINIAI:**		
1.1.	Projektinių pasiūlymų sudėtis	20241004–PP–BD	1
1.2.	Bendrosios dalies bylos dokumentų sudėties žiniaraštis	20241004–PP–BD-BSŽ	1
1.3.	Bendrieji statinio rodikliai	20241004–PP–BD-BSR	3
1.4.	Bendrasis aiškinamasis raštas	20241004–PP–BD-AR	23
II.	**SKLYPO PLANO DALIES PAGRINDINIAI SPRENDINIAI:**		
2.1.	Sklypo plano dalies dokumentų sudėties žiniaraštis	20241004–PP–SP-BSŽ	1
2.2.	Situacijos planas, M 1:1000	20241004–PP–SP-B01	1
2.3.	Sklypo planas (statinių išdėstymo planas), M 1:500	20241004–PP–SP-B02	1
2.4.	Sklypo vertikalusis (aukščių) planas, M 1:500	20241004–PP–SP-B03	1
2.5.	Sklypo sutvarkymo planas, M 1:500	20241004–PP–SP-B04	
2.6.	Sklypo teritorijų, kuriose taikomos specialiosios žemės naudojimo sąlygos, planas, M 1:500	20241004–PP–SP-B05	1
III.	**ARCHITEKTŪRINĖS DALIES PAGRINDINIAI SPRENDINIAI:**		
3.1.	Architektūrinės dalies dokumentų sudėties žiniaraštis	20241004–PP–SA-BSŽ	1
3.2.	Bendras komplekso situacijos planas	20241004–PP–SA-B00	1
3.3.	**Jonizuojančios spinduliuotės įrenginio lengvų konstrukcijų apsauginio angaro (rentgeno pastato), architektūrinės dalies brėžiniai:**		
3.3.1.	Pirmo aukšto planas, M 1:100	20241004–PP–SA-B01.1.	1
3.3.2.	Stogo planas, M 1:100	20241004–PP–SA-B01.2.	1
3.3.3.	Fasadai tarp ašių 1-7, B-A, M 1:100	20241004–PP–SA-B01.3.	1
3.3.4.	Fasadai tarp ašių 7-1, A-B, M 1:100	20241004–PP–SA-B01.4.	1
3.3.5.	Pjūviai A-A, B-B, M 1:100	20241004–PP–SA-B01.4.	1

0	2025 09	Viešinimui, statybą leidžiančiam dokumentui			
Laida	Data	Keitimas, keitimo priežastis			
Kv. at. Nr.	uparchitektai		PROJEKTO PAVADINIMAS: Transporto paskirties (transporto pastatų paskirties grupės) pastato Vilniaus r. sav., Medininkų sen., Medininkų k., Pasieniečių g. 26 statybos projektas		
A 1872	PV, PDV	A. Stripinis	PROJEKTINIŲ PASIŪLYMŲ BYLOS TURINYS		Laida
	Arch.	J. Usanova			0
Kalba	STATYTOJAS: Pasienio kontrolės punktų direkcija prie susisiekimo ministerijos UŽSAKOVAS: Muitinės departamentas prie Lietuvos Respublikos finansų ministerijos		20241004–PP-Turinys	Lapas	Lapų
LT				1	3

3.4.	**Valdymo (operatorių darbo patalpos) pastato architektūrinės dalies brėžiniai:**		
3.4.1.	Pirmo aukšto ir stogo planai, M 1:100	20241004–PP–SA-B02.1.	1
3.4.2.	Fasadai tarp ašių 1-5, A-C, 5-1, C-A, M 1:100	20241004–PP–SA-B02.2.	1
3.4.3.	Pjūviai A-A, B-B, M 1:100	20241004–PP–SA-B02.3.	1
3.5.	**VAIZDINĖ MEDŽIAGA:**		
3.5.1.	Bendra komplekso vizualizacija Nr. 1	20241004–PP–SA-V1	1
3.5.2.	Bendra komplekso vizualizacija Nr. 2	20241004–PP–SA-V2	1
3.5.3.	Bendra komplekso vizualizacija Nr. 3	20241004–PP–SA-V3	1

IV.	**PRIEDAI:**		
4.1.	Patvirtinta statytojo techninė užduotis su žyma (Statinio (transporto paskirties pastato) ir infrastruktūros skirtų transporto priemonių ir konteinerių tikrinimo stacionariai rentgeno kontrolės sistemai įrengti projektinių pasiūlymų ir techninio darbo projekto parengimo paslaugų viešasis pirkimo dokumentai su technine specifikacija)		73
4.2.	Nekilnojamojo turto registro duomenų bazės išrašai:		
4.2.1.	Registro Nr. 44/2266233		38
4.2.2.	Registro Nr. 41/10983		4
4.2.3.	Registro Nr. 10/38213		7
4.3.	Valstybinės žemės panaudos sutartis	Nr. 4 P41/96-0256	2
4.4.	Susitarimas dėl 1996 m. kovo 25 d. vakstybinės žemės panaudos sutarties Nr 4 P41/96-0256 pakeitimo	Nr. 48SUN-36-(14.48.56.)//4ŽP-1	2
4.5.	Žemės sklypo planas M 1:500		2
4.6.	TIIS paslaugos "Topografinių ir inžinerinių tinklų planų erdvinių duomenų teikimas derinti ir tvarkyti" ataskaita		2
4.7.	Topografinis planas M 1:500		1
4.8.	PV skyrimo dokumentai	Nr. V—2024-10-09	1
4.9.	Projekto dalyvių atestatai		1
4.10.	Specialieji reikalavimai	SRD-08-250804-00714	1
4.11.	Specialieji architektūros reikalavimai	SARD-08-250801-00743	5
4.12.	Medininkų kaimo dalies teritorijos prie Medininkų pasienio kontrolės punkto, esančio Vilniaus r. sav., Medininkų sen., Medininkų k., Pasieniečių g. 26, detaliojo plano pagrindinis brėžinys		1
4.13.	Statybos zonos, statybos ribos koregavimas žemės sklype esančiame Vilniaus r. sav., Medininkų sen., Medininkų k., Pasieniečių g. 26 (kad. Nr. 4198/6666:0002)		1
4.14.	Telia Lietuva, AB požeminių ryšių linijos vietos		1

	suderinimas		

PROJEKTINIŲ PASIŪLYMŲ
BENDROSIOS DALIES BYLOS
DOKUMENTŲ SUDĖTIES ŽINIARAŠTIS

Eil. nr.	Dokumento pavadinimas	Žymėjimas	Lapų
I.	**BENDROSIOS DALIES PAGRINDINIAI SPRENDINIAI:**		
1.1.	Bendrosios dalies bylos dokumentų sudėties žiniaraštis	20241004–PP–BD-BSŽ	1
1.2.	Bendrieji statinio rodikliai	20241004–PP–BD-BSR	3
1.3.	Bendrasis aiškinamasis raštas	20241004–PP–BD-AR	23

0	2025 09	Viešinimui, statybą leidžiančiam dokumentui				
Laida	Data	Keitimas, keitimo priežastis				
Kv. at. Nr.	uparchitektai			PROJEKTO PAVADINIMAS: Transporto paskirties (transporto pastatų paskirties grupės) pastato Vilniaus r. sav., Medininkų sen., Medininkų k., Pasieniečių g. 26 statybos projektas		
A 1872	PV, PDV	A. Stripinis		BNEDROSIOS DALIES BYLOS DOKUMENTŲ SUDĖTIES ŽINIARAŠTIS		Laida
	Arch.	J. Usanova				0
Kalba	STATYTOJAS: Pasienio kontrolės punktų direkcija prie susisiekimo ministerijos UŽSAKOVAS: Muitinės departamentas prie Lietuvos Respublikos finansų ministerijos			20241004–PP–BD-BSŽ	Lapas	Lapų
LT					1	1

BENDRIEJI STATINIO RODIKLIAI

Projekto pavadinimas: Transporto paskirties (transporto pastatų paskirties grupės) pastato Vilniaus r. sav., Medininkų sen., Medininkų k., Pasieniečių g. 26 statybos projektas
Statybos rūšis: naujų statinių statyba.
Statinių kategorija: ypatingasis (angaras), II grupės nesudėtingasis statinys (priklausinys).

Pavadinimas	Mato vienetas	Kiekis	Pastabos
I SKYRIUS SKLYPAS			
1. Sklypo plotas	m^2	20,2217	
2. Sklypo užstatymo plotas	m^2	566,00	Planuojamoje sklypo dalyje
3. Sklypo užstatymo intensyvumas	%	0,10	Pagal detalųjį planą
4. Sklypo užstatymo tankis	%	0,24	Pagal detalųjį planą
5. Apželdintas sklypo plotas	%	15	Pagal detalųjį planą
II SKYRIUS PASTATAI:			
1. Jonizuojančios spinduliuotės įrenginio apsauginis statinys:			
1.1. Pastato paskirties rodikliai (gamybos, kitos planuojamos ūkinės veiklos, paslaugų apimtis, butų, vietų, lovų, bendras ir aptarnaujamų žmonių skaičius, kiti rodikliai) pastato paskirties grupė.			Transporto pastatų grupės pastatas (6.), pastato paskirtis – transporto (6.1.)
1.2. Pastato, kaip civilinių teisių objektų, rūšis:			
1.2.1. pagrindinis daiktas	Vnt.	1	
1.2.2. priklausinys	Vnt.	-	
1.3. Pastato bendrasis plotas.*	m^2	478,60	
1.4. Pastato naudingasis plotas. *	m^2	-	
1.5. Pastato tūris.*	m^3	4682,00	
1.6. Aukštų skaičius.*	Vnt.	1	
1.7. Pastato aukštis. *	m	11,00	

1.8. Formuojamų atskirų kadastro objektų kiekis (pastatų ir patalpų)	Vnt.	1	
1.9. Butų skaičius (gyvenamajame name), iš jų:	Vnt.	-	
1.9.1. 1 kambario	Vnt.	-	
1.9.2. 2 ir daugiau kambarių	Vnt.	-	
1.9.3. Butai, kuriuose insoliacijos laikas trumpesnis už minimalų reglamentuotą	Vnt. ir buto Nr.	-	
1.10. Energinio naudingumo klasė		-	Nenustatoma
1.11. Pastato (patalpų) akustinio komforto sąlygų klasė		-	Nenustatoma
1.12. Statinio atsparumo ugniai laipsnis		III	
1.13. Kiti papildomi pastato rodikliai		-	
2. Priklausinys – Valdymo pastatas:			
2.1. Pastato paskirties rodikliai (gamybos, kitos planuojamos ūkinės veiklos, paslaugų apimtis, butų, vietų, lovų, bendras ir aptarnaujamų žmonių skaičius, kiti rodikliai) pastato paskirties grupė.			Transporto pastatų grupės pastatas (6.), pastato paskirtis – transporto (6.1.)
2.2. Pastato, kaip civilinių teisių objektų, rūšis:			
2.1.2. pagrindinis daiktas	Vnt.	-	
2.2.2. priklausinys	Vnt.	1	
2.3. Pastato bendrasis plotas.*	m^2	58,16	
2.4. Pastato naudingasis plotas. *	m^2		
2.5. Pastato tūris.*	m^3	221,00	
2.6. Aukštų skaičius.*	Vnt.	1	
2.7. Pastato aukštis. *	m	4,00	
2.8. Formuojamų atskirų kadastro objektų kiekis (pastatų ir patalpų)	Vnt.	1	
2.9. Butų skaičius (gyvenamajame name), iš jų:	Vnt.	-	
2.9.1. 1 kambario	Vnt.	-	
2.9.2. 2 ir daugiau kambarių	Vnt.	-	
2.9.3. Butai, kuriuose insoliacijos laikas trumpesnis už minimalų reglamentuotą	Vnt. ir buto Nr.	-	
2.10. Energinio naudingumo klasė		A++	
2.11. Pastato (patalpų) akustinio komforto sąlygų klasė		C	
2.12. Statinio atsparumo ugniai laipsnis		II	

2.13. Kiti papildomi pastato rodikliai			
VI SKYRIUS KITI STATINIAI:			
Kiti inžineriniai statiniai – Aikštelė krovininiam transportui	m^2	2589,00	
Kiti inžineriniai statiniai – Tvora	m	140,00	Aukštis 1,55 m
Kiti inžineriniai statiniai – Tvora	m	130,00	Aukštis 1,60 m

8. Šiame priede žvaigždute (*) pažymėti rodikliai apskaičiuojami pagal Nekilnojamųjų daiktų kadastro duomenų nustatymo taisykles, kurias tvirtina aplinkos ministras. Baigus statybą ir atlikus kadastrinius matavimus, šie rodikliai gali turėti neesminių nukrypimų.

Statinio projekto vadovas A. Stripinis (at. Nr.: A1872)
(vardas, pavardė, parašas, kvalifikacijos atestato arba pažymos Nr., data)

TRANSPORTO PASKIRTIES (TRANSPORTO PASTATŲ PASKIRTIES GRUPĖS) PASTATO VILNIAUS R. SAV., MEDININKŲ SEN., MEDININKŲ K., PASIENIEČIŲ G. 26 STATYBOS PROJEKTAS

PROJEKTINIŲ PASIŪLYMŲ BENDRASIS AIŠKINAMASIS RAŠTAS

1. PROJEKTUOJAMO STATINIO (STATINIŲ) STATYBOS VIETA, STATYBOS RŪŠIS, STATINIO PASKIRTIS, STATINIO KATEGORIJA, DUOMENYS PAGRINDŽIANTYS STATINIO KATEGORIJOS IR STATYBOS RŪŠIES PASIRINKIMĄ

Projektuojamo statinio (statinių) statybos vieta: Vilniaus teritorinės muitinės Medininkų kelio postas (Medininkų pasienio kontrolės punktas (Medininkų PKP), adresu Pasieniečių g. 26, Medininkų k., Medininkų sen., Vilniaus r. savivaldybė.

Projektuojami statiniai:

- Jonizuojančios spinduliuotės įrenginio apsauginis statinys;
- Priklausinys – Valdymo pastatas;
- Aikštelė krovininiam transportui;
- Tvora (T1).
- Tvora (T2).

Statybos rūšis: naujų statinių statyba.

Statinių paskirtys:

- Jonizuojančios spinduliuotės įrenginio apsauginis statinys – **pastatas, negyvenamasis pastatas, transporto pastatų grupės pastatas (6.), pastato paskirtis – transporto (6.1.);**
- Priklausinys – Valdymo pastatas - **pastatas, negyvenamasis pastatas, transporto pastatų grupės pastatas (6.), pastato paskirtis – transporto (6.1.);**
- Aikštelė krovininiam transportui - **inžinerinis statinys, susisiekimo komunikacijų statinys (1.), inžinerinių statinių pogrupis (paskirtis) – kelių (1.1.);**
- Tvora (T1) **- inžinerinis statinys, kiti inžineriniai statiniai (4.), inžinerinių statinių pogrupis (paskirtis) – kitos paskirties (4.5.).**
- Tvora (T2) **- inžinerinis statinys, kiti inžineriniai statiniai (4.), inžinerinių statinių pogrupis (paskirtis) – kitos paskirties (4.5.).**

Statinių paskirtys nustatytos pagal STR 1.01.03:2017 „Statinių klasifikavimas“ 1 ir 3 priedus „Pastatų klasifikavimas pagal naudojimo paskirtį“.

Statinių kategorijos:

- Jonizuojančios spinduliuotės įrenginio apsauginis statinys – **ypatingasis statinys**;
- Priklausinys – Valdymo pastatas – **II grupės nesudėtingasis statinys**;
- Aikštelė krovininiam transportui - **II grupės nesudėtingasis statinys**;
- Tvora (T1) - **I grupės nesudėtingasis statinys**;
- Tvora (T1) - **I grupės nesudėtingasis statinys**;

Duomenys, pagrindžiantys statinio kategorijos ir statybos rūšies pasirinkimą:

Statinių kategorijos ir statybos rūšis nustatyta vadovaujantis LR Statybos įstatymu ir STR 1.01.03:2017 „Statinių klasifikavimas“.

Jonizuojančios spinduliuotės įrenginio lengvų konstrukcijų apsauginiame angaras priskirtinas ypatingųjų statinių kategorijai. Valdymo (operatorių darbo patalpos) pastatas dėl bendrojo ploto, kuris didesnis nei 50 m^2 priskirtas II grupės nesudėtingųjų statinių kategorijai. Aikštelė krovininiam transportui (projektuojamas aikštelės plotas ~2589 m^2) priskiriama II grupės nesudėtingiesiems statiniams, kai plotas > 100 m^2 ≤ 10 000 m^2. Tvoros (projektuojamas aukštis 1,55 ir 1,60 m) priskiriamos I grupės nesudėtingiesiems statiniams, kai aukštis ≥ 1 iki ≤ 2 m.

Visi statiniai bus statomi naujai, todėl priskiriami statybos rūšiai - naujų statinių statyba.

2. STATYBOS SKLYPO APRAŠYMAS

2.1. Trumpas statybos sklypo aprašymas

Žemės sklypas, kuriame projektuojami statiniai, yra Vilniaus r. sav., Medininkų sen., Medininkų k., adresu Pasieniečių g. 26. Naujų statinių (jonizuojančios spinduliuotės įrenginio lengvų konstrukcijų apsauginis angaro ir valdymo pastato), kompleksas projektuojamas šiaurės rytinėje šio žemės sklypo dalyje.

Aplinkinė teritorija – vakarinėje teritorijos dalyje yra Lietuvos Respublikos - Baltarusijos Respublikos siena, iš šiaurės ir pietų pusės teritorija ribojasi su miško žeme, vakarinėje pusėje jungtis su Lietuvos magistraliniu keliu Nr. A3 Vilnius – Minskas.

Žemės sklypo Pasieniečių g. 26 duomenys:

- Žemės sklypas, kuriame projektuojami statiniai, adresas – Pasieniečių g. 26, Medininkų k., Medininkų sen., Vilniaus r. sav.;
- Žemės sklypo kad. Nr. 4198/6666:2; unikalus Nr: 4400-5031-4256;
- Sklypo plotas 20,2217 ha;
- Žemės sklypo naudojimo paskirtis – kita;
- Žemės sklypo naudojimo būdas – teritorijos valstybės sienos apsaugos tikslams;
- Sklypas nuosavybės teise priklauso Lietuvos respublikai; patikėjimo teise – Nacionalinei žemės tarnybai prie Aplinkos ministerijos;
- Sklypo dalies (19,8408 ha) panaudos gavėjas – Pasienio kontrolės punktų direkcija prie Susisiekimo ministerijos;

- Sklypo dalies (0,01 ha) nuomininkas – UAB „Globus Trade LT“;

1 pav. Statybos sklypo situacijos schema. Geltona riba žymi projektuojamų statinių komplekso vietą.

Planuojamoje teritorijoje žemės paviršiaus absoliutinės altitudės svyruoja nuo 245,50 iki 248,60 m LAS07 aukščių sistemoje. Teritorijos reljefas tolygiai žemėja rytų kryptimis nuo vakarinio, šiaurės vakarinio teritorijos krašto.

2.2. Sklype esantys statiniai

Sklype Pasieniečių g. 26 esantys registruoti statiniai:

PAVADINIMAS	ŽYMĖJIMAS PLANE	PAGRINDINĖ NAUDOJIMO PASKIRTIS	UNIKALUS NR.	STATINIO KATEGORIJA
Pastatas – Administracinis pastatas	16B2/t	Administracinė	4400-5891-4122	Ypatingasis
Pastatas – Detalaus tikrinimo angaras	17G1/g	Garažų	4400-5891-4111	Ypatingasis
Pastatas – Patikros postas	20O1/g	Specialioji	4400-6069-8333	I grupės nesudėtingasis
Pastatas – Patikros postas	21O1/g	Specialioji	4400-6069-8344	I grupės nesudėtingasis
Pastatas – Patikros postas	23O1/g	Specialioji	4400-6070-5848	I grupės nesudėtingasis
Pastatas – Patikros postas	24O1/g	Specialioji	4400-6070-5776	I grupės nesudėtingasis

Pastatas – Patikros postas	25O1/g	Specialioji	4400-6070-5880	I grupės nesudėtingasis
Pastatas – Patikros postas	26O1/g	Specialioji	4400-6070-5937	I grupės nesudėtingasis
Pastatas – Patikros postas	27O1/g	Specialioji	4400-6070-5715	I grupės nesudėtingasis
Pastatas – Patikros postas	28O1/g	Specialioji	4400-6070-5826	I grupės nesudėtingasis
Pastatas – Patikros postas	29O1/g	Specialioji	4400-6070-5915	I grupės nesudėtingasis
Pastatas – Patikros postas	30O1/g	Specialioji	4400-6070-5726	I grupės nesudėtingasis
Pastatas – Patikros postas	31O1/g	Specialioji	4400-6070-5737	I grupės nesudėtingasis
Pastatas – Patikros postas	32O1/g	Specialioji	4400-6070-5759	I grupės nesudėtingasis
Pastatas – Patikros postas	33O1/g	Specialioji	4400-6070-5859	I grupės nesudėtingasis
Pastatas – Patikros postas	34O1/g	Specialioji	4400-6070-5891	I grupės nesudėtingasis
Pastatas – Patikros postas	35O1/g	Specialioji	4400-6070-5748	I grupės nesudėtingasis
Pastatas – Patikros postas	36O1/g	Specialioji	4400-6070-5804	I grupės nesudėtingasis
Pastatas – Patikros postas	37O1/g	Specialioji	4400-6070-5864	I grupės nesudėtingasis
Pastatas – Patikros postas	38O1/g	Specialioji	4400-6070-5948	I grupės nesudėtingasis
Pastatas – Patikros postas	39O1/g	Specialioji	4400-6070-5704	I grupės nesudėtingasis
Pastatas – Patikros postas	40O1/g	Specialioji	4400-6070-5878	I grupės nesudėtingasis
Pastatas – Patikros postas	41O1/g	Specialioji	4400-6070-5691	I grupės nesudėtingasis
Pastatas – Patikros postas	42O1/g	Specialioji	4400-6070-5904	I grupės nesudėtingasis
Pastatas – Patikros postas	43O1/g	Specialioji	4400-6070-5815	I grupės nesudėtingasis
Pastatas – Patikros postas	45O1/g	Specialioji	4400-6070-5680	I grupės nesudėtingasis
Pastatas – Patikros postas	46O1/g	Specialioji	4400-6070-5762	I grupės nesudėtingasis
Pastatas – Patikros postas	47O1/g	Specialioji	4400-6070-5674	I grupės nesudėtingasis
Pastatas – Patikros postas	48O1/g	Specialioji	4400-6070-5959	I grupės nesudėtingasis
Pastatas – Patikros postas	49O1/g	Specialioji	4400-6070-5837	I grupės

				nesudėtingasis
Pastatas – Patikros postas	50O1/g	Specialioji	4400-6070-5926	I grupės nesudėtingasis
Pastatas – Patikros postas	51O1/g	Specialioji	4400-6072-2381	I grupės nesudėtingasis
Kiti transporto statiniai – Požeminė pėsčiųjų perėja	P-2	Kitų transporto statinių	4400-6144-8366	Neypatingasis
Kiti transporto statiniai – Atraminė sienutė	AS-1	Kitų transporto statinių	4400-6070-9148	II grupės nesudėtingasis
Kiti transporto statiniai – Atraminė sienutė	AS-2	Kitų transporto statinių	4400-6070-9137	Neypatingasis
Kiti inžineriniai statiniai – Buitinių nuotekų valykla	NV	Kiti inžineriniai statiniai	4400-6145-5958	Neypatingasis
Kiti inžineriniai statiniai - Stoginė	S4	Kiti inžineriniai statiniai	4400-5891-4055	Neypatingasis
Kiti inžineriniai statiniai - Stoginė	S5	Kiti inžineriniai statiniai	4400-5891-4088	Neypatingasis
Kiti inžineriniai statiniai - Stoginė	S6	Kiti inžineriniai statiniai	4400-5891-4100	Ypatingasis
Kiti inžineriniai statiniai - Stoginė	S7	Kiti inžineriniai statiniai	4400-5891-4066	Ypatingasis
Kiti inžineriniai statiniai - Stoginė	S8	Kiti inžineriniai statiniai	4400-5891-4077	Neypatingasis
Kiti inžineriniai statiniai - Stoginė	S9	Kiti inžineriniai statiniai	4400-5891-4099	Ypatingasis
Kiti inžineriniai statiniai - Aikštelė	b11	Kiti inžineriniai statiniai	4400-6144-8322	II grupės nesudėtingasis
Kiti inžineriniai statiniai - Aikštelė	b12	Kiti inžineriniai statiniai	4400-6144-8333	II grupės nesudėtingasis
Kiti inžineriniai statiniai - Aikštelė	b13	Kiti inžineriniai statiniai	4400-6144-8344	II grupės nesudėtingasis
Kiti inžineriniai statiniai – Radiacinių kontrolės vartų apsaugos statinys	RV2	Kiti inžineriniai statiniai	4400-6144-8155	II grupės nesudėtingasis
Kiti inžineriniai statiniai – Radiacinių kontrolės vartų apsaugos statinys	RV3	Kiti inžineriniai statiniai	4400-6144-8188	II grupės nesudėtingasis
Kiti inžineriniai statiniai – Atraminė sienutė	AS-3	Kiti inžineriniai statiniai	4400-6144-8199	I grupės nesudėtingasis
Kiti inžineriniai statiniai – Atraminė sienutė	AS-4	Kiti inžineriniai statiniai	4400-6144-8211	II grupės nesudėtingasis
Kiti inžineriniai statiniai – Atraminė sienutė	AS-5	Kiti inžineriniai statiniai	4400-6144-8200	I grupės nesudėtingasis
Kiti inžineriniai statiniai – Pėsčiųjų tunelis	TU-1	Kiti inžineriniai statiniai	4400-6144-8377	II grupės nesudėtingasis
Kiti inžineriniai statiniai – Tvora	t16, v4, v5	Kiti inžineriniai statiniai	4400-6148-6735	I grupės nesudėtingasis

Kiti inžineriniai statiniai – Tvora	t17, v6-v12	Kiti inžineriniai statiniai	4400-6148-6713	I grupės nesudėtingasis
Kiti inžineriniai statiniai – Tvora	t18, v17-v1	Kiti inžineriniai statiniai	4400-6148-6735	I grupės nesudėtingasis
Kiti inžineriniai statiniai – Tvora	t18, v13-v1	Kiti inžineriniai statiniai	4400-6148-6735	I grupės nesudėtingasis
Kelias – Privažiuojamasis kelias	PR	Kelių	4400-6144-8144	II grupės nesudėtingasis
Kelias – Dezinfekcinė aikštelė	b5-b6	Kelių	4400-4701-3823	II grupės nesudėtingasis
Kelias – Pėsčiųjų takai	b7-b8	Kelių	4400-6070-9159	II grupės nesudėtingasis
Vandentiekio tinklai - Vandentiekio tinklai	V	Vandentiekio tinklų	4400-6145-5370	I grupės nesudėtingasis
Vandentiekio tinklai - Vandentiekio tinklai (Priešgaisrinis rezervuaras)	R1	Vandentiekio tinklų	4400-6144-8400	Neypatingasis
Vandentiekio tinklai - Vandentiekio tinklai (Priešgaisrinis rezervuaras)	R2	Vandentiekio tinklų	4400-6144-8399	Neypatingasis
Vandentiekio tinklai - Vandentiekio tinklai	V1	Vandentiekio tinklų	4400-6145-5381	I grupės nesudėtingasis
Vandentiekio tinklai - Vandentiekio tinklai	V2	Vandentiekio tinklų	4400-6145-5360	II grupės nesudėtingasis
Vandentiekio tinklai - Vandentiekio tinklai	V3	Vandentiekio tinklų	4400-6145-5358	II grupės nesudėtingasis
Vandentiekio tinklai - Vandentiekio tinklai	V4	Vandentiekio tinklų	4400-6145-2257	Neypatingasis
Nuotekų šalinimo tinklai – Buitinių nuotekų tinklai	F	Nuotekų šalinimo tinklų	4400-6145-5905	II grupės nesudėtingasis
Nuotekų šalinimo tinklai – Lietaus nuotekų tinklai	L	Nuotekų šalinimo tinklų	4400-6161-0580	II grupės nesudėtingasis
Nuotekų šalinimo tinklai – Buitinių nuotekų tinklai	F1	Nuotekų šalinimo tinklų	4400-6145-5938	I grupės nesudėtingasis
Nuotekų šalinimo tinklai – Lietaus nuotekų tinklai	L2	Nuotekų šalinimo tinklų	4400-6161-0546	II grupės nesudėtingasis
Nuotekų šalinimo tinklai – Lietaus nuotekų tinklai	L3	Nuotekų šalinimo tinklų	4400-6161-0613	Neypatingasis
Nuotekų šalinimo tinklai – Lietaus nuotekų tinklai	L4	Nuotekų šalinimo tinklų	4400-6161-0524	Ypatingasis
Nuotekų šalinimo tinklai – Lietaus nuotekų tinklai	L5	Nuotekų šalinimo tinklų	4400-6161-0557	II grupės nesudėtingasis
Nuotekų šalinimo tinklai – Lietaus nuotekų tinklai	L6	Nuotekų šalinimo tinklų	4400-6161-0579	II grupės nesudėtingasis
Nuotekų šalinimo tinklai – Lietaus nuotekų tinklai	L7	Nuotekų šalinimo tinklų	4400-6161-0402	II grupės nesudėtingasis
Nuotekų šalinimo tinklai –	L8	Nuotekų	4400-6161-0557	Neypatingasis

Lietaus nuotekų tinklai		šalinimo tinklų		
Nuotekų šalinimo tinklai – Lietaus nuotekų tinklai	L9	Nuotekų šalinimo tinklų	4400-6161-0502	II grupės nesudėtingasis
Nuotekų šalinimo tinklai – Lietaus nuotekų tinklai	L10	Nuotekų šalinimo tinklų	4400-6161-0424	Neypatingasis
Nuotekų šalinimo tinklai – Lietaus nuotekų tinklai	L11	Nuotekų šalinimo tinklų	4400-6161-0488	Neypatingasis
Nuotekų šalinimo tinklai – Lietaus nuotekų tinklai	L12	Nuotekų šalinimo tinklų	4400-6161-0413	Ypatingasis
Nuotekų šalinimo tinklai – Lietaus nuotekų tinklai	L13	Nuotekų šalinimo tinklų	4400-6161-0592	Ypatingasis

2.3. Inžineriniai tinklai ir įrenginiai

Esamų inžinerinių komunikacijų tinklas visame sklype Pasieniečių g. 26 pakankamai išvystytas. Esami inž. tinklai planuojamos teritorijos dalyje:

- vandens tiekimo (di110, di315) ir nuotekų (di160), paviršinių nuotekų tinklai (di200, di250, di500);
- elektros tinklai (0,4 kV);
- požeminis ryšių kabelis;

2.4. Esamų želdinių inventorizacija

Planuojamoje teritorijoje ir ne mažesniu kaip 5 atstumu aplink ją nėra esamų želdinių, kurie turėtų būti inventorizuoti. Planuojamoje teritorijoje šiuo metu auga natūrali žolinė danga (veja).

2.5. Geologinės sąlygos

2017 m. visoje sklypo Pasieniečių g. 26 teritorijoje buvo atlikti geologiniai tyrimai (UAB Geoinžinerija“ projektinių inžinerinių geologinių tyrimų ataskaita, 2017 m.). Tyrimų išvados:

1) Geologinį pjūvį sudaro technogeniniai (t IV), kraštiniai limnoglacialiniai (lgt II md) ir kraštiniai glacialiniai (gt II md) dariniai.
2) Geomorfologinės ir hidrogeologinės sąlygos – sudėtingos. Supiltų gruntų storiai yra dideli ir vietomis šių gruntų padas net nebuvo pasiektas. Gruntinis vanduo buvo sutikti pavieniuose gręţiniuose: Gr.3 ir Gr.SZ-5. Lietingais laikotarpiais ir pavasarinio polaidţio metu virš molinių gruntų gali susidaryti paviršutinio tipo vanduo. O gruntinio vandens lygis gali pakilti.
3) Pamatų pagrindais rekomenduotina naudoti tankius arba stiprius gruntus. Tam tinkami sluoksniai: tankus vidutinio rupumo smėlis *(IGS-6)*, labai tankus dulkingas vidutinio rupumo smėlis *(IGS-7)*, stiprus smėlingas dulkingas molis *(IGS-9)*, esantys nuo 4,50 – 10,0 m gylio.
4) Dėl sudėtingų geologinių sąlygų - didelio piltų gruntų kiekio ir ribotų techninių galimybių plotas nebuvo pakankamai ištirtas. Rekomenduojama atlikti papildomus inžinerinius geologinius tyrimus.

5) Pateiktos gruntų geotechninės vertės taikytinos tik su sąlyga, kad gruntai bus apsaugoti nuo gamtinės sąrangos suardymo, peršalimo, išdţiūvimo bei išmirkimo.

2.6. Aplinkinis užstatymas

Aplinkinė sklypo Pasieniečių g. 26 teritorija – neužstatyta, vyrauja miško žemė. Miškai aplink planuojamą sklypą LR Vyriausybės nutarimu priskiriami IV miškų grupei – ūkiniams miškams.

Pačiame sklype Pasieniečių g. 26 yra statiniai, kurie aprašyti 2.2. skyriuje.

2.7. Sklype esantys kultūros paveldo statiniai ir objektai

Remiantis Kultūros vertybių registro duomenimis, kurie, vadovaujantis NKPAĮ 8 str. 12 d. viešai prieinami tinklalapyje https://kvr.kpd.lt/, projektuojamas objektas adresu Vilniaus r. sav., Medininkų sen., Medininkų k., Pasieniečių g. 26, nepatenka į kultūros paveldo objektų teritorijas (jų dalis) ar jų apsaugos zonas. Statybos sklype nėra kultūros paveldo statinių, objektų ir vietovių.

Artimiausias kultūros paveldo objektas Medininkų 1991 m. žudynių kompleksas (kodas 2804) yra už 150 m nuo planuojamo sklypo ribos.

3. PROJEKTUOJAMŲ STATINIŲ SĄRAŠAS, PAGRINDINĖS CHARAKTERISTIKOS, PASKIRTIS, PLANUOJAMA ŪKINĖ VEIKLA

Projektuojamas kompleksas susideda iš žemiau išvardintų statinių:

- Jonizuojančios spinduliuotės įrenginio lengvų konstrukcijų apsauginis angaras, kuriame įrengiamas jonizuojančios spinduliuotės įrenginys - objekto Nr. sklypo plane - **15**;
- Valdymo (operatorių darbo patalpos) pastatas (jonizuojančios spinduliuotės įrenginio lengvų konstrukcijų apsauginis angaro priklausinys) - objekto Nr. sklypo plane - **16**;
- Aikštelė krovininiam transportui (ne mažiau kaip šešių stovėjimo vietų).
- Tvora, skirta kontroliuojamai rentgeno zonai aptverti, aukštis iki 1,55 m.
- Tvora, skirta transporto priemonių srautų reguliavimui, aukštis iki 1,60 m.

Lentelėje žemiau pateikiama trumpa projektuojamų objektų charakteristika:

1 Lentelė. Pastatų ir patalpų eksplikacija

STATINIO NR.	STATINIO/PATALPOS PAVADINIMAS	PATALPOS PLOTAS m^2	PASTABA
15	**Jonizuojančios spinduliuotės įrenginio lengvų konstrukcijų apsauginis angaras (rentgeno kontrolės sistemos lengvų konstrukcijų apsauginis statinys):**		
	1. Rentgeno kontrolės patalpa	478.60	
	Bendras plotas:	478.60	
16	**Valdymo (operatorių darbo patalpos) pastatas (jonizuojančios spinduliuotės įrenginio lengvų konstrukcijų apsauginis angaro priklausinys):**		
	1. Tambūras	4.20	
	2. Sanitarinis mazgas (ŽN C tipo)	3.74	
	3. Kabinetas (operatorių darbo patalpa)	27.00	

	4. Serverinė	3.78	
	5. Vairuotojų laukiamasis (registracijos kabinetas)	7.44	
	6. Techninė patalpa (elektros įvado patalpa)	12.00	
	Bendras plotas:	58.16	

4. ENERGINIO APRŪPINIMO IR VANDENS ŠALTINIAI; VANDENS, NUOTEKŲ IR ENERGINIO APRŪPINIMO INŽINERINIŲ TINKLŲ VIETŲ (TRASŲ) APIBŪDINIMAS; ATSINAUJINANČIŲ ENERGIJOS IŠTEKLIŲ PANAUDOJIMO APIBŪDINIMAS

Projektiniais sprendiniais projektuojamų pastatų inžinerinis aprūpinimas numatomas prisijungiant prie esamų centralizuotų tinklų: prisijungiant prie esamų elektros, vandentiekio bei nuotekų surinkimo tinklo. Projektavimo salygos inžinerinių tinklų infrastruktūrai papildomai nebus imamos.

- elektros energija bus aprūpinama iš modulinės transformatorinės KT 389, elektros tiekimo kategorija – antra, leistinoji galia – 60 kW; jungiamasi prie esamų elektros abonentinių tinkle trasų. Papildomi padidinti elektros pajėgumai nenumatomi, jungiamasi prie esamos infrastruktūros.
- Vandentiekis, kanalizacija ir lietaus nuotekų tinklai vietiniai, prisijungiant prie esamų Medininkų PKP tinklų; Projektavimo sąlygos šiems tinklams nebus imamos.
- Jonizuojančios spinduliuotės įrenginio lengvų konstrukcijų apsauginis angaras projektuojamas šaltas (nešildomas), valdymo pastate planuojamas – elektrinis šildymas ar šilumos siurblys (oras – oras), kondicionavimas ar kitas ekonomiškas šildymo būdas, parenkamas techninio darbo projekto metu;
- pastate numatyta įrengti radiacinės saugos reikalavimus atitinkančią apsauginę ir gaisrinę signalizacijas;
- pastatų vidus ir prieigos bus stebimos vaizdo kamerų;
- ant pastatų numatyta įrengti žaibosauga.

5. SUSISIEKIMO KOMUNIKACIJŲ, STATYBOS SKLYPO SUSISIEKIMO KOMUNIKACIJŲ APRAŠYMAS; IŠORINIO IR VIDINIO TRANSPORTO JUDĖJIMO ORGANIZAVIMO PRINCIPAI

Planuojamoje teritorijos dalyje numatytas visų rūšių transporto priemonių (krovininių, lengvųjų, autobusų ir pan.), kuriam bus vykdoma rentgeno kontrolė, judėjimas. Judėjimas šioje planuojamoje teritorijos dalyje numatomas atvykstant iš pietinės pusės. Patekimas į planuojamą teritorijos dalį vykdomas vienpusiu įvažiavimu. Skanuoti numatytos transporto priemonės iškart įvažiavimu pateks į rentgeno kontrolės angarą, iš jo - ratu judės pro aikštelę transportui, tada išvažiuos iš planuojamos teritorijos.

Vakarinėje planuojamos teritorijos dalyje projektuojama šešių stovėjimo vietų aikštelė krovininiam transportui. Teritorija tarp rentgeno valdymo pastatų numatoma atskirti segmentine tvora, kad būtų užtikrintas likusio Medininkų kontrolės posto saugumas ir nepatikrintos transporto priemonės nepatektų į teritoriją. Bendras projektuojamos tvoros perimetras apie 130 m. Papildomam eismo organizavimui šio sklypo dalyje taip pat numatoma eismo valdymo priemonės (kelio ženklai, švieslentės, šviesoforai, kelio užtvarai, kitos tvoros ir kt. pagal poreikį), kurios bus integruotos į Medininkų PKP veikiančią eismo valdymo

sistemą. Transporto priemonių aukščio kontrolei priešais skenavimo pastato įvažiavimo įrengiama aukščio ribojimų arka.

Papildomai šioje sklypo dalyje numatoma rentgeno kontrolės įrenginio radiacinės saugos zonos kontrolė daviklių pagalba, teritorijos apšvietimas bei tvora, skirta kontroliuojamai zonai atitverti. Apsauginė tvora sudaryta iš metalinių surenkamų elementų, su galimybe įrengti vartelius pagal poreikį.

Saugiam pėsčiųjų judėjimui teritorijoje ir priėjimui prie pastatų projektuojami grindinio trinkelių šaligatviai. Tarp 3-iojo (muitinės tarpininkų pastatas) ir 16-ojo (valdymo pastatas) pastatų važiuojamojoje dalyje projektuojama pėsčiųjų perėja, suagiam pėsčiųjų judėjimui teritorijoje.

Teritorijoje projektuojama apsauginė tvora, skirta kontroliuojamai rentgeno pastato zonai aptverti. Tvorai įrengti numatoma naudoti tipinius gaminius, kurie bus įrengiami ant gręžtinių polinių pamatų, kuriuose įstatomi tvoros segmentų stulpai. Naudojami plieniniai tvoros stulpai 40x60x1,5 mm, L=2500 mm, kurių 1,0 m įbetonuojamas polyje, o 1,5 m lieka išsikišęs virš žemės paviršiaus. Prie stulpų, naudojant apkabas tvirtinami segmentai. Numatyta naudoti 3D tipo segmentus, 2,5 m ilgio, 1,53 m aukščio, iš ne plonesnės kaip 3,8 mm storio vielos. Bendras projektuojamos tvoros perimetras – 140 m. Techninio darbo projekto metu papildomai parenkamos vietos varteliams (2 vnt.) abiejuose angaro pusėse.

6. PROJEKTUOJAMO STATINIO ARCHITEKTŪRINIAI SPRENDINIAI

Projektuojamą kompleksą sudarys 2 pastatai: Jonizuojančios spinduliuotės įrenginio lengvų konstrukcijų apsauginis angaras ir Valdymo (operatorių darbo patalpos) pastatas.

Abu pastatai projektuojami taisyklingo stačiakampio plano, vieno aukšto. Pastatų fasadų medžiagiškumui parenkamos tokios apdailos medžiagos, kurios derės su visame Medininkų pasienio poste esančių pastatų architektūriniais sprendimais.

6.1. Pastato (patalpų) funkcinio ryšio ir zonavimo sprendiniai

6.1.1. <u>Jonizuojančios spinduliuotės įrenginio lengvų konstrukcijų apsauginis angaras:</u>

Projektuojamas paprasto stačiakampio plano, vienos patalpos, vieno aukšto pastatas - angaras, jame numatyta įrengti visą būtinąją įrangą transporto priemonių rentgeno kontrolei vykdyti.

Pagrindinė šio statinio paskirtis – stacionari rentgeno kontrolės Sistema (toliau – SRKS). Angaras veiks kaip apsauga nuo atmosferos poveikio įrengtai stacionariai rentgeno kontrolės sistemai, kurios pagalba pasitelkiant radiografinį vaizdą, gaunamą jonizuojančios spinduliuotės pagalba, neintervenciniu būdu vykdyti prekių, pervežamų kelių transport priemonėse (bet kokio tipo krovininiuose automobiliuose, priekabose ir puspriekabėse, autotraukiniuose, taip pat lengvuosiuose automobiliuose ir mikroautobusuose pilna apimtimi) ir jūriniuose konteineriuose, muitinę kontrolę, siekiant nustatyti neteisėtai gabenamų prekių, šaunamųjų ginklų, šaudmenų, sprogmenų, sprogstamųjų, narkotinių, psichotropinių, pavojingų ir (ar) kenksmingų medžiagų taip pat tikrinti transporto priemones/konteinerius per visą jų geometrinį tūrį, išaiškinant galimas slėptuves ar konstrukcijų pakeitimus kontrabandai paslėpti. Numatomas tikrinamų transporto priemonių skaičius – ne mažiau kaip 10 vnt. krovininių transporto priemonių/konteinerių per valandą. Angare numatyta įrengti savaeigę platformą, varomą elektros varikliu.

Sudalinimas į patalpas angare nenumatomas, patalpos žmonėms angare neprojektuojamos. Pastatas tiesiogiai susijęs su priestatu - valdymo pastatu, kuriame vyks transporto priemonių rentgeno kontrolės įrenginių valdymas.

Pastate viduje įrengiamas tinklas, kuris užtikrintų, kad paukščiai negalėtų nutūpti ir/ar susukti lizdų ant angaro metalinių konstrukcijų ir siekiant apsaugoti angare esančią įrangą nuo galimų pažeidimų.

6.1.2. Valdymo (operatorių darbo patalpos) pastatas:

Pastatas veiks kaip jonizuojančios spinduliuotės įrenginio lengvų konstrukcijų apsauginis angaro priklausinys. Projektuojamas paprasto stačiakampio plano vieno aukšto pastatas, kurio viena dalis skirta operatorių darbo ir poilsio patalpoms. Kita, mažesnioji dalis – techninėms patalpoms (serverinė, elektros įvado patalpa). Į operatorių darbo patalpas patenkama iš lauko per tambūrą. Iš tambūro patenkama į sanitarinį mazgą (projektuojamas ŽN C tipo, pritaikytas neįgaliesiems asmenims).

Projektuojamas vienas bendras operatorių darbo kabinetas (darbo patalpa), kurioje numatomos 4 darbo vietos ir nedidelė zona darbuotojų poilsiui. Šalia operatorių kabineto projektuojamas vairuotojų laukiamasis (registracijos kabinetas). Iš operatorių darbo kabineto numatomas tiesioginis patekimas į serverinės patalpą.

6.2. Pagrindinių įėjimų, praėjimų, vestibiulių, laiptinių, liftų išdėstymo sprendiniai

6.2.1. Jonizuojančios spinduliuotės įrenginio lengvų konstrukcijų apsauginis angaras:

Pastato galuose numatyti pakeliami įvažiavimo ir išvažiavimo vartai, skirti transporto priemonėms. Vartuose numatomos įėjimo ir išėjimo durys pastatą aptarnaujantiems asmenimis.

Pastato viduje tikrinamoms transporto priemonėms projektuojama pakelta platforma.

Rentgeno kontrolės sistemos eksploatavimui pastate bus įrengiami krano tipo bėgiai. Bėgių įrengimui naudojamas įgilintas pamato padas.

6.2.2. Valdymo (operatorių darbo patalpos) pastatas:

Projektuojami 3 įėjimai į pastatą: pagrindinis įėjimas (darbuotojų tarnybinis įėjimas į darbo patalpas), vairuotojų registracijos įėjimas, bei įėjimas į technines patalpas. Į operatorių darbo patalpas patenkama iš lauko per tambūrą. Vestibiuliai, laiptai ir liftai nėra projektuojami.

6.3. Numatomi pastato atitvarų elementų (sienų, pertvarų, stogo, grindų) tipai, medžiagos ir jų parinkimo motyvai

6.3.1. Jonizuojančios spinduliuotės įrenginio lengvų konstrukcijų apsauginis angaras:

Fasadai - daugiasluoksnės (Sandwich tipo) plokštės (spalva RAL 7016 – antracito pilka);
Stogas – profiliuotas paklotas (spalva RAL 7016 – antracito pilka);
Patekimas į angarą vykdomas pro vartus, projektuojamus abiejuose pastato galuose.
Pastate pertvaros ir sudalinimas į patalpas neplanuojamas, numatoma viena bendra erdvė, kurioje bus įrengiamas jonizuojančios spinduliuotės įrenginys.
Angaro grindys monolitinio betono.

6.3.2. Valdymo (operatorių darbo patalpos) pastatas:

Fasadas - daugiasluoksnės (Sandwich tipo) plokštės (spalva RAL 7016 – antracito pilka);
Stogas - ruloninė prilydoma stogo danga;
Pastato viduje planuojamos atskiros patalpos, kurios atskiriamos gipso-kartono plokštėmis.

Grindų danga – PVC grindų danga. Sanitariniame mazge įrengiamos keraminių ar akmens masės plytelių grindų danga. Techninėse patalpose grindys monolitinio betono. Grindų spalvos ir gaminių tipai konkretizuojami techninio dabro projekto metu.

6.4. Numatomi patalpų insoliacijos ir natūralaus apšvietimo lygiai ir rodikliai, jų norminiai lygiai

6.4.1. Jonizuojančios spinduliuotės įrenginio lengvų konstrukcijų apsauginis angaras:

Pastate nebus žmonių darbo patalpų, insoliacijos ir natūralaus apšvietimo reikalavimai ir norminiai lygiai nenustatomi. Natūralus apšvietimas numatomas per stoglangius bei pro garažo vartus, kurie projektuojami su įstiklintomis/skaidriomis dalimis. Papildomai, pastato viduje numatoma įrengti ir būtinąjį dirbtinį apšvietimą, kuris atitiktų teisės aktuose numatytuosius būtiniuosius privalomus patalpų apšvietimo reikalavimus.

6.4.2. Valdymo (operatorių darbo patalpos) pastatas:

Insoliacijos duomenys projektuojamam pastato operatorių darbo kabineto patalpai turi atitikti HN 98:2000 “Natūralus ir dirbtinis darbo vietų apšvietimas. Apšvietos ribinės vertės ir bendrieji matavimo reikalavimai”.

Operatorių darbo patalpoms techninio darbo projekto metu bus projektuojamas natūralus (pro langus vertikaliose sienose) ir dirbtinis apšvietimai. Operatorių darbo patalpų langų orientacija projektuojama R, PR.

Pastato patalpų drėgmės ir temperatūros režimai atitinka mikroklimato parametrų ribines vertes, nustatytas HN 42:2009 "Gyvenamųjų ir visuomeninių pastatų patalpų mikroklimatas".

6.5. Statinio techniniai ir paskirties rodikliai, žmonių skaičius pastate ar patalpoje

STATINIŲ TECHNINIAI IR PASKIRTIES RODIKLIAI:

Pavadinimas	Mato vienetas	Projektuojamas	Pastabos
I. SKLYPAS: **Pasieniečių g. 26, Medininkų k., Medininkų sen., Vilniaus r. sav.; kad. Nr. 4198/6666:2**			
1. Sklypo plotas	ha	20,2217	
2. Sklypo užstatymo intensyvumas	%	0,10	Pagal detalųjį planą
3. Sklypo užstatymo tankis	%	0,24	Pagal detalųjį planą
II. PASTATAI:			
2.1. Pastatas – Jonizuojančios spinduliuotės įrenginio lengvų konstrukcijų apsauginis angaras		Pastatas – transporto	Ypatingas statinys; Naujo statinio statyba
1. Pastato bendras plotas *	m^2	478,60	
2. Pastato tūris *	m^3	4682,00	
3. Aukštų skaičius	vnt.	1	
4. Pastato aukštis *	m	11,00	
5. Energinio naudingumo klasė		---	Nenustatoma

2.2. Priestatas – Valdymo (operatorių darbo patalpos) pastatas		Pastatas – transporto	II grupės nesudėtingas statinys; Naujo statinio statyba
1. Pastato bendras plotas *	m^2	58,16	
2. Pastato tūris *	m^3	221,00	
3. Aukštų skaičius	vnt.	1	
4. Pastato aukštis *	m	4,00	
5. Energinio naudingumo klasė		A++	
6. Darbo vietų skaičius kabinete	vnt.	4	
III. KITI STATINIAI:			
3.1. Kiti inžineriniai statiniai – Aikštelė krovininiam transportui	m^2	2589,00	II grupės nesudėtingas statinys; Naujo statinio statyba
3.2. Kiti inžineriniai statiniai – Tvora (T1)	m	140,00	I grupės nesudėtingas statinys; Naujo statinio statyba
3.3. Kiti inžineriniai statiniai – Tvora (T2)	m	130,00	I grupės nesudėtingas statinys; Naujo statinio statyba

7. UNIVERSALAUS DIZAINO, APLINKOS IR STATINIŲ PRITAIKYMAS ASMENIMS SU NEGALIA

Pritaikant statinius ir teritoriją asmenų su negalia poreikiams vadovaujamasi Projektiniai sprendiniai rengiami vadovaujantis statybos reglamentais STR 2.03.01:2019 „Statinių prieinamumas“, STR 2.02.02:2004 "Visuomeninės paskirties statiniai" bei tarptautiniais standartais ISO 21542:2011 „Pastatų statyba. Užstatytos aplinkos prieinamumas ir naudojamumas“ ir ISO 23599:2012 „Pagalbinės priemonės neregiams ir silpnaregiams. Taktiliniai vaikščiojamojo paviršiaus indikatoriai“.

Valdymo (operatorių darbo patalpos) pastatas pilnai pritaikomas asmenims su judėjimo negalia: įrengiamas bekliūtis (aukščių skirtumas ne didesnis kaip 20 mm) įėjimas į vidaus patalpas iš lauko. Vidaus patalpos taip pat projektuojamos vieno, bekliūčio grindų lygio. Suprojektuotas C tipo žmonėms su negalia pritaikytas sanitarinis mazgas.

Aplinkinė teritorija aplink projektuojamus pastatus taip pat projektuojama pilnai pritaikyta judėjimui asmenims su judėjimo ribotumu, Pėsčiųjų takų plotis pakankamas žmonėms su negalia judėti - ne mažesnis kaip 1,50 m. Aikštelės prie įėjimo į pastatą projektuojamos tinkamos ŽN manevravimui - ne mažesnės kaip 1,50*1,50 m. Automobilių stovėjimo aikštelės apie šį kompleksą nenumtaomos, jos suplanuotos ir įrengtos bendrai sklype Pasieniečių g. 26.

8. STATYBOS SKLYPE ESAMŲ STATINIŲ GRIOVIMAS, PERKĖLIMAS AR ATSTATYMAS

Sklypo dalyje, kurioje numatoma nauja statyba, esamų statinių nėra, griovimo ar atstatymo darbų nenumatoma.

Sklypo dalyje iš Jonizuojančios spinduliuotės įrenginio apsauginio angaro (rentgeno angaras) užstatymo zonos numatoma iškelti buitinių nuotekų šulinį.

9. STATINIO PAGRINDINIŲ SPRENDINIŲ ATITIKTIS VISUOMENĖS SVEIKATOS SAUGOS TEISĖS AKTŲ REIKALAVIMAMS

Planuojamoje teritorijoje nenumatomi objektai ar ūkinė veikla, kuriems pagal Specialiųjų žemės naudojimo sąlygų įstatymo 53 straipsnio nuostatas būtų nustatomos sanitarinės apsaugos zonos.

Projektiniai pasiūlymai planuojamoje tertitorijoje atitinka įstatymų, kitų teisės aktų, Projekto rengimo dokumentų, visuomenės sveikatos saugos teisės aktų, normatyvinių statybos techninių, normatyvinių statinio saugos ir paskirties dokumentų reikalavimus, nepažeidžia valstybės, neįgaliųjų integracijos, visuomenės ir trečiųjų asmenų interesų.

Duomenys apie sklype Pasienienčių g. 26, Medininkų k. įregistruotas teritorijas, kuriose taikomos specialiosios žemės naudojimo sąlygos:

- Elektroninių ryšių tinklų elektroninių ryšių infrastruktūros apsaugos zonos (III skyrius, vienuoliktasis skirsnis). Plotas: 2 626.00 m^2
- Elektros tinklų apsaugos zonos (III skyrius, ketvirtasis skirsnis). Plotas: 148.00 m^2;
- Elektros tinklų apsaugos zonos (III skyrius, ketvirtasis skirsnis). Plotas: 16.00 m^2;
- Elektros tinklų apsaugos zonos (III skyrius, ketvirtasis skirsnis). Plotas: 13.00 m^2;
- Elektros tinklų apsaugos zonos (III skyrius, ketvirtasis skirsnis). Plotas: 223.00 m^2;
- Elektros tinklų apsaugos zonos (III skyrius, ketvirtasis skirsnis). Plotas: 318.00 m^2;
- Elektros tinklų apsaugos zonos (III skyrius, ketvirtasis skirsnis). Plotas: 51.00 m^2;
- Elektros tinklų apsaugos zonos (III skyrius, ketvirtasis skirsnis). Plotas: 177.00 m^2;

Duomenis apie sklype Pasienienčių g. 26, Medininkų k. teritorijas, kurioje taikomos specialiosios žemės naudojimo sąlygos, neįregistruotos Nekilnojamojo turto registre:

- Elektroninių ryšių tinklų elektroninių ryšių infrastruktūros apsaugos zonos (III skyrius, vienuoliktasis skirsnis). Plotas: 11 720.00 m^2;
- Kelių apsaugos zonos (III skyrius, antrasis skirsnis). Plotas 6 985.00 m^2;
- Požeminio vandens vandenviečių apsaugos zonos (VI skyrius, vienuoliktasis skirsnis). Plotas 6 524.00 m^2;
- vandens tiekimo ir nuotekų, paviršinių nuotekų tvarkymo infrastruktūros apsaugos zonos (III skyrius, dešimtasis skirsnis). Plotas 9 300 m^2;
- valstybės sienos apsaugos objektų ir įrenginių apsaugos zonos (X skyrius, trečiasis skirsnis). Plotas 202 217.00 m^2;
- elektros tinklų apsaugos zonos (III skyrius, ketvirtasis skirsnis). Plotas 7 640.00 m^2;

Žemės sklype Pasienienčių g. 26, Medininkų k. registruoti servitutai:

- Servitutas – teisė tiesti, aptarnauti, naudoti požemines, antžemines komunikacijas (tarnaujantis). Plotas 20.2217 ha;
- Kelio servitutas - teisė važiuoti transporto priemonėmis, naudotis pėsčiųjų taku (tarnaujantis). Plotas 0.4007 ha.

10. TRUMPAS ATITIKTIES TERITORIJŲ PLANAVIMO DOKUMENTAMS APRAŠYMAS

Planuojamoje teritorijoje yra parengti ir galioja šie teritorijų planavimo dokumentai:

Dėl Lietuvos Respublikos teritorijos bendrojo plano rengimo,
TPD registravimo Nr. T00087007, registravimo data 2021-11-19.
Nuoroda: https://tpdr.planuojustatau.lt/map/main.html?lang=lt&tpdId=122448

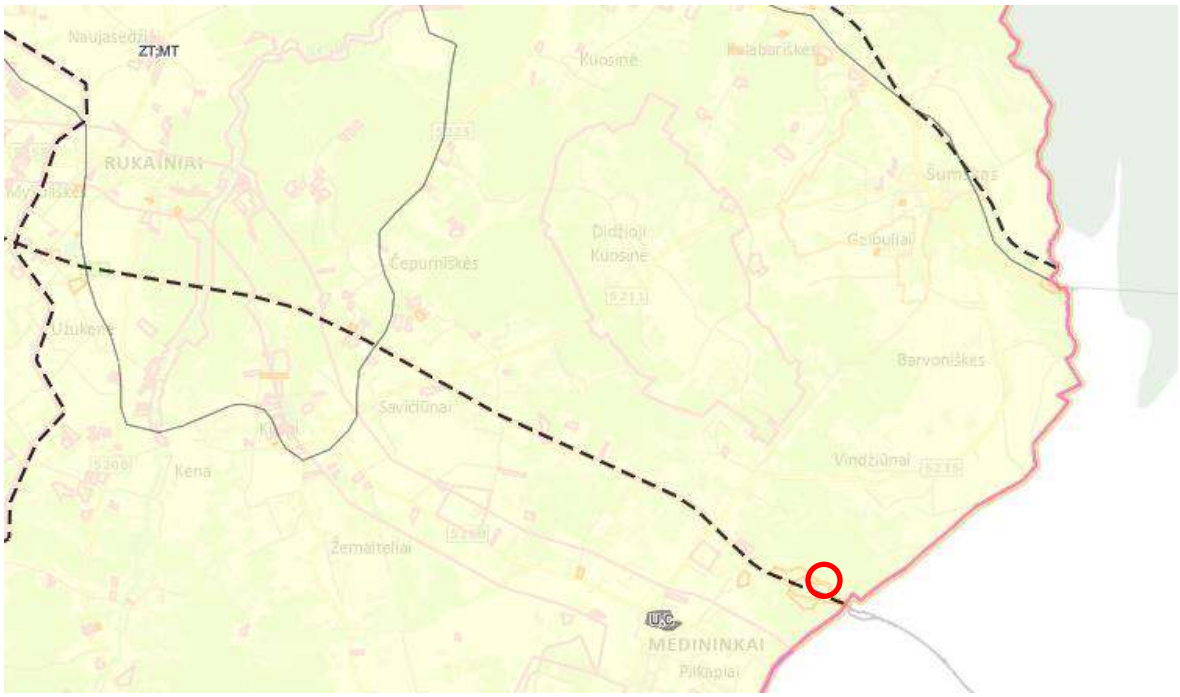

Raudonu apskritimu pažymėta planuojama teritorija. Planuojama teritorija patenka į šias teritorijų naudojimo funkcinių prioritetų zonas:
ZT – tausojančio žemės ūkio;
MT – tausojančio miškų ūkio.

Dėl Vilniaus rajono savivaldybės teritorijos bendrojo plano patvirtinimo dėl Vilniaus rajono savivaldybės teritorijos bendrojo plano koregavimo dėl Vilniaus rajono savivaldybės teritorijos bendrojo plano aiškinamojo rašto 6 skyriaus 6.3.4. Punkto koregavimo tvirtinimo dėl vilniaus rajono savivaldybės tarybos 2015-12-11 sprendimo nr. T3-545 „dėl Vilniaus rajono savivaldybės teritorijos bendrojo plano aiškinamojo rašto 6 skyriaus 6.3.4. Punkto koregavimo tvirtinimo“ 3 punkto pakeitimo,

TPD registravimo Nr. T00049272, registravimo data 2012-06-25.

Nuoroda: https://tpdr.planuojustatau.lt/map/main.html?lang=lt&tpdId=98800.

Pagrindinio sprendinių brėžinio fragmentas:

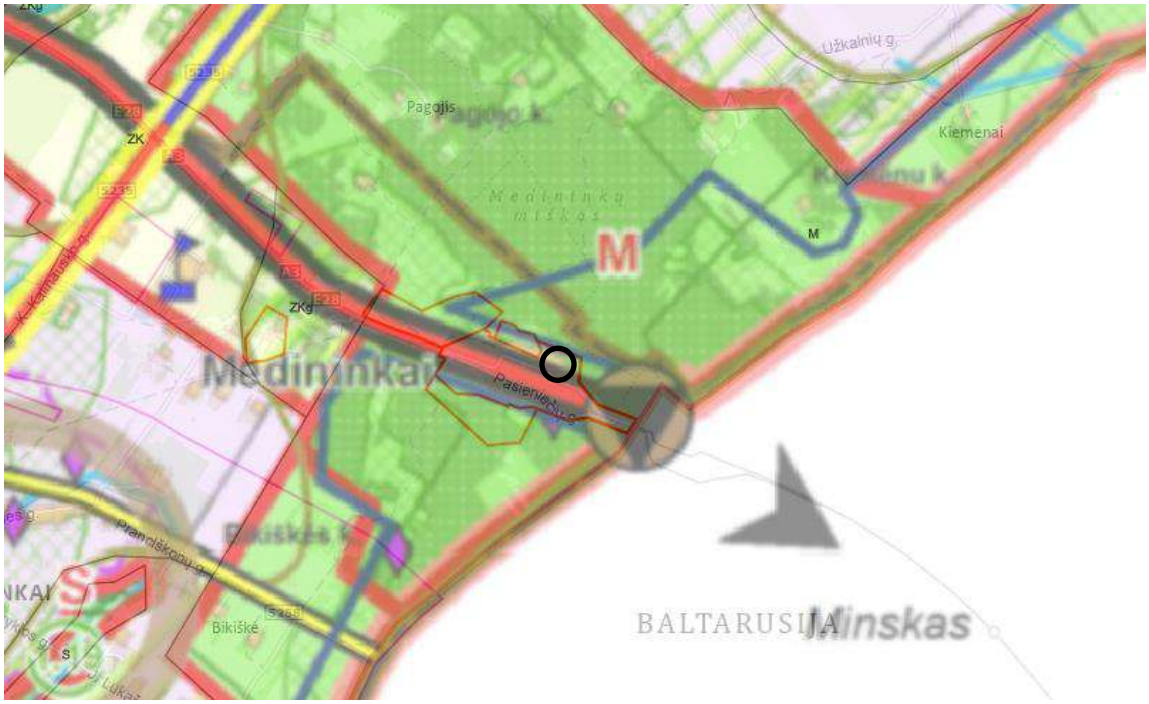

Juodu apskritimu pažymėta planuojama teritorija.

Planuojama teritorija priskiriama M indeksu pažymėtoje žemės naudojimo zonai:

M – miškų ūkio žemės vyraujančios paskirties.

Šalia planuojamos teritorijos praeina magistralinės reikšmės kelias, įsteigtas Valstybės sienos apsaugos tarnybos tarptautinis pasienio kontrolės punktas.

Vilniaus rajono savivaldybės teritorijos kraštovaizdžio specialusis planas,
TPD registravimo Nr. T00075779, registravimo data 2015-05-06.
Nuoroda: https://tpdr.planuojustatau.lt/map/main.html?lang=lt&tpdId=202992185.

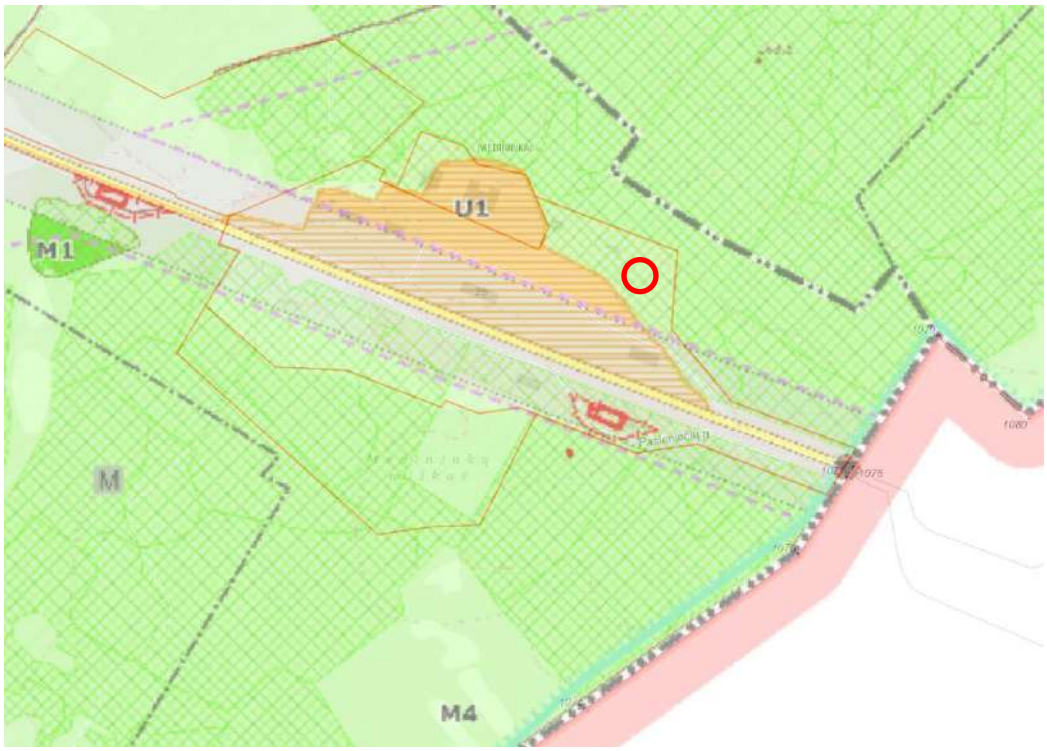

Raudonu apskritimu pažymėta planuojama teritorija, patenka į miško žemės naudmenas, į M4 - (kraštovaizdžio tvarkymo zonos indeksas) – Miškų ūkio teritorijų kraštovaizdžio tvarkymo zoną - ūkinių miškų zoną.
Artimiausioje aplinkoje: esama užstatyta teritorija, U1– Urbanistinių teritorijų kraštovaizdžio tvarkymo zona: planuojamų gyvenamųjų vietovių zona.

Vilniaus rajono vandens tiekimo ir nuotekų tvarkymo infrastruktūros plėtros specialiojo plano, patvirtinto Vilniaus rajono savivaldybės tarybos 2011 m. gegužės 27 d. sprendimu nr. T3- 193 „dėl Vilniaus rajono vandens tiekimo ir nuotekų tvarkymo infrastruktūros plėtros specialiojo plano patvirtinimo“ koregavimo patvirtinimas.
TPD registravimo Nr. T00075779, registravimo data 2015-05-06.
Nuoroda: https://tpdr.planuojustatau.lt/map/main.html?lang=lt&tpdId=202992185

Pagrindinio brėžinio “Sprendinių konkretizavimas. Vilniaus rajono savivaldybė” fragmentas.
Raudonu apskritimu pažymėta planuojama teritorija.

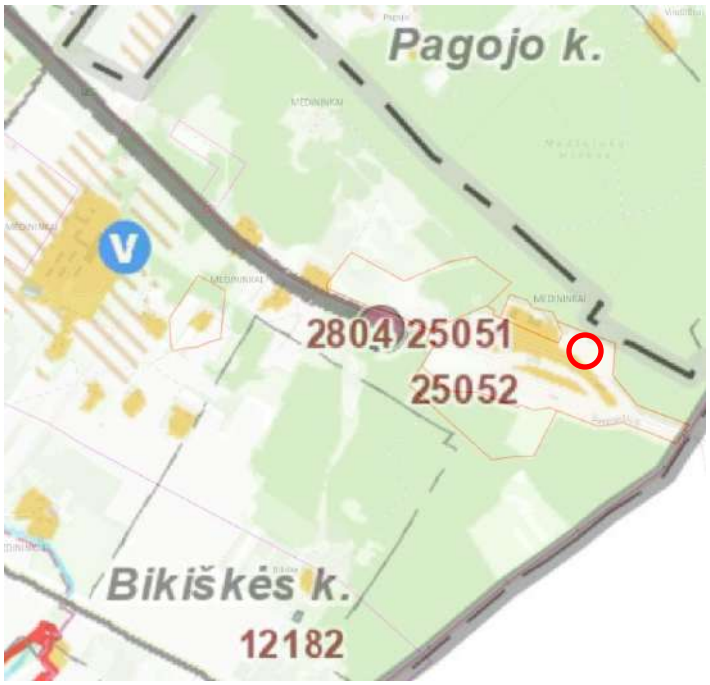

Prioritetinių plėtros teritorijų brėžinio, Vilniaus rajono savivaldybė, fragmentas.
Raudonu apskritimu pažymėta planuojama teritorija.

Vilniaus rajono savivaldybės šilumos ūkio specialiojo plano atnaujinimas,
TPD registravimo Nr. T00090444, registravimo data 2024-01-31.
Nuoroda: https://tpdr.planuojustatau.lt/map/main.html?lang=lt&tpdId=135431.

Grafiniai duomenys ir sprendiniai planuojamai teritorijai neteikiami.

Vilniaus rajono savivaldybės nekilnojamojo kultūros paveldo tinklų schema,
TPD registravimo Nr. T00054280, registravimo data 2009-07-21.
Nuoroda: https://tpdr.planuojustatau.lt/map/main.html?lang=lt&tpdId=54378.

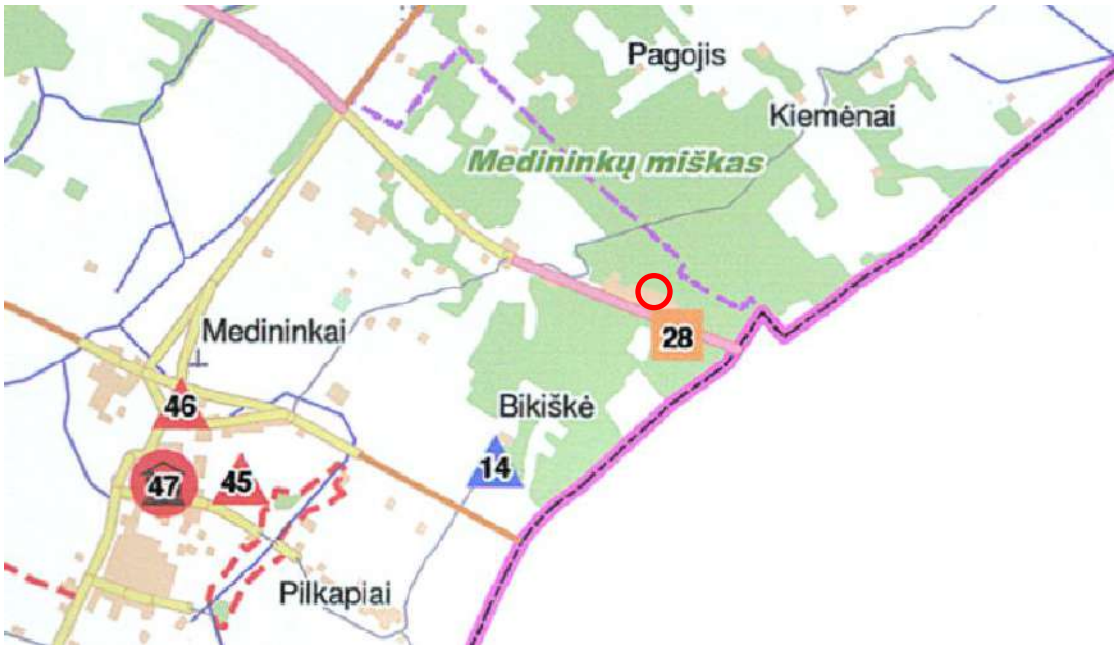

Raudonu apskritimu pažymėta planuojama teritorija.
28-uoju Nr. žymimas Kitas nekilnojamasis kultūro paveldas (memorialinis, dailės, mitologinis ir kt.) - kultūros paveldo objektas Medininkų 1991 m. žudynių kompleksas (kodas 2804). Objektas yra už 150 m nuo planuojamo sklypo ribos ir į planuojamą teritoriją nepatenka.

Vilniaus apskrities miškų tvarkymo schema.
TPD registravimo Nr. T00071421, registravimo data: 2014-05-16.
Nuoroda: https://tpdr.planuojustatau.lt/map/main.html?lang=lt&tpdId=71756.

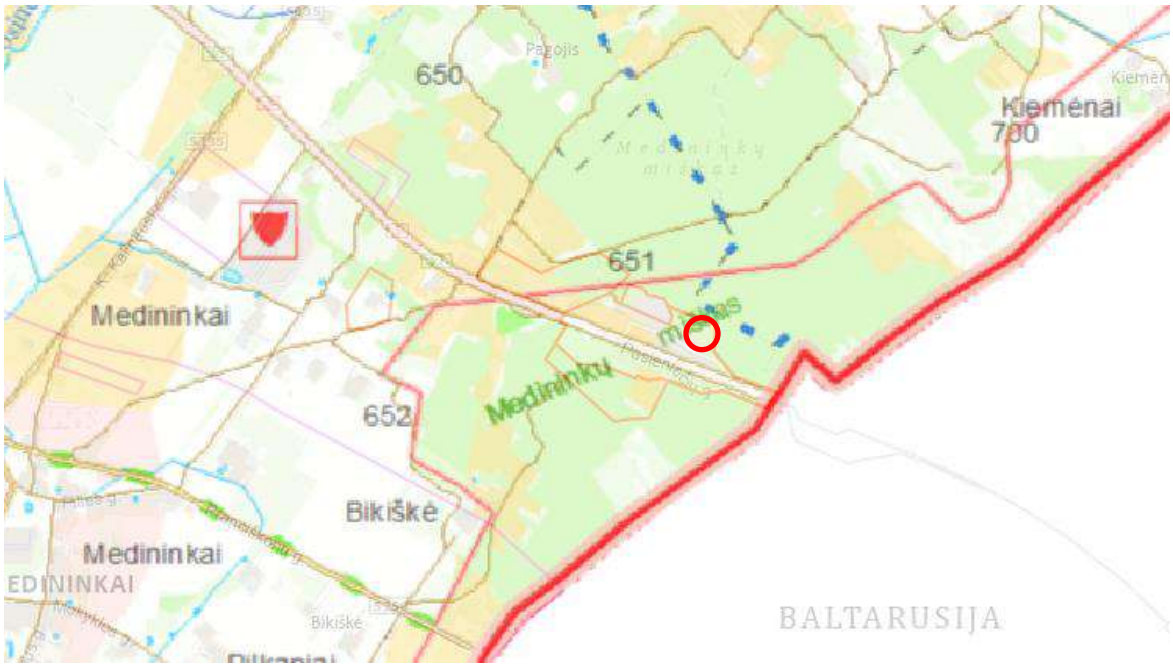

Raudonu apskritimu pažymėta planuojama teritorija.
Planuojama teritorija patenka į kitų miškų zoną, kuri priskirta Medininkų miškui (Šalčininkų miškų urėdija, Jašiūnų girininkija).

Medininkų kaimo dalies teritorijos prie Medininkų pasienio kontrolės punkto, esančio Vilniaus r. sav., Medininkų sen., Medininkų k., Pasieniečių g. 26, detalusis planas.
TPD registravimo Nr. T00078227, registravimo data 2016-04-01
Nuoroda: https://tpdr.planuojustatau.lt/map/main.html?lang=lt&tpdId=84486
Raudonai apibrėžta planuojamos teritorijos dalis:

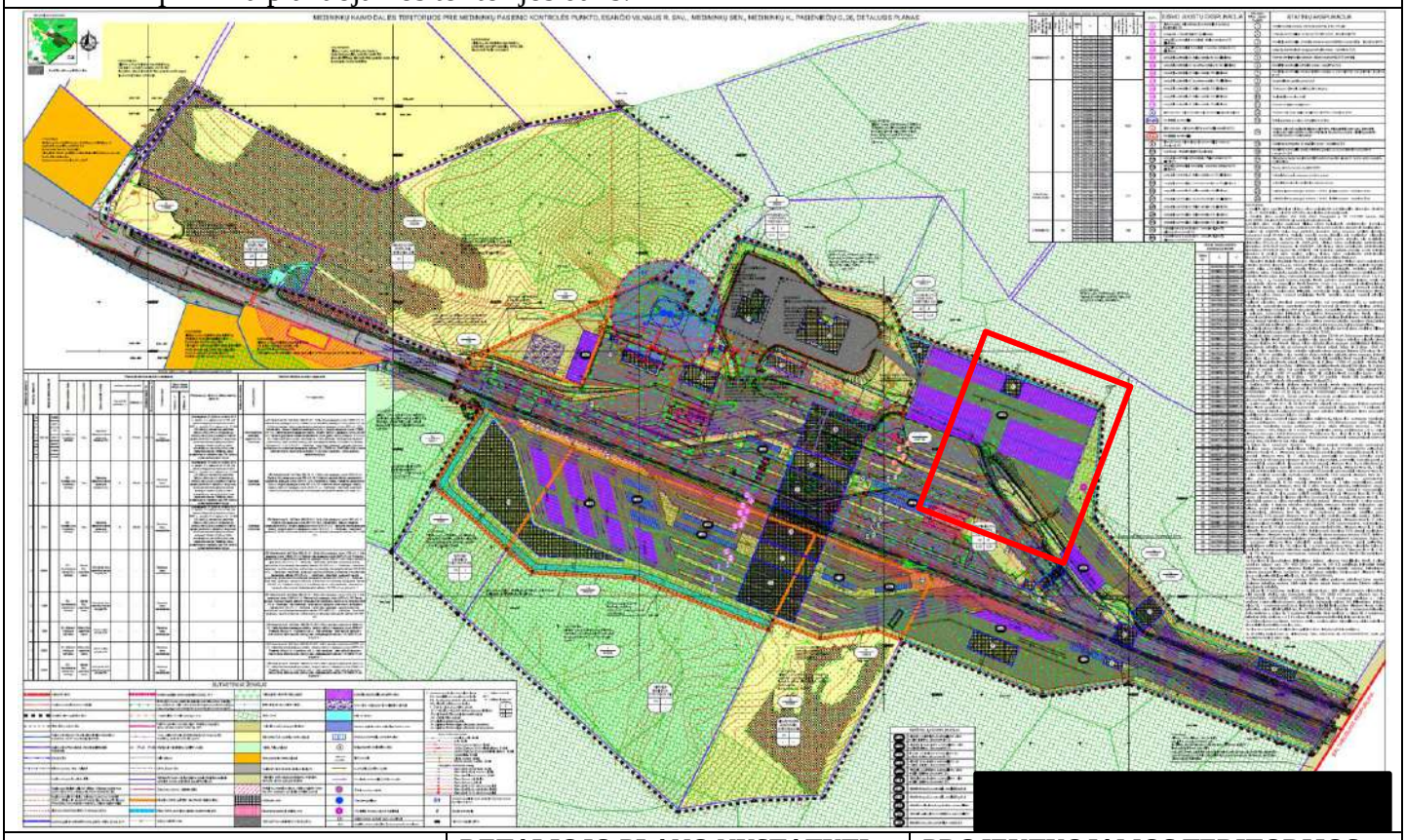

	DETALIOJO PLANO NUSTATYTI RODIKLIAI	PROJEKTUOJAMOS TERITORIJOS DALIES IR PASTATŲ RODIKLIAI
ŽEMĖS NAUDOJIMO PASKIRTIS	Kita	nekeičiama
TERITORIJOS NAUDOJIMO BŪDAS/POBŪDIS	Teritorijos valstybinės sienos apsaugos tikslams (A2)	nekeičiama
STATINIŲ AUKŠTIS (NUO ŽEMĖS PAVIRŠIAUS, M)	14	3,80-10,50
STATINIŲ AUKŠTŲ SKAIČIUS	≤ 3 a.	1 a.
UŽSTATYMO TANKIS	0,10	0,003
UŽSTATYMO INTENSYVUMAS	0,24	0,002
STATINIŲ PASKIRTYS	Administraciniai, specialieji, pagalbinio ūkio, inžineriniai	Transporto, inžineriniai

Statybos zonos, statybos ribos koregavimas žemės sklype esančiame Vilniaus r. sav., Medininkų sen., Medininkų k., Pasieniečių g. 26 (kad. Nr. 4198/6666:0002).
TPD registravimo Nr. T00095957, registravimo data 2025-07-25,
Nuoroda: https://tpdr.planuojustatau.lt/map/main.html?lang=lt&tpdId=203831342

2016-02-02 įsakymu Nr. KADI-38 patvirtintame detaliajame plane statybos zonos ir statybos ribos koregavimas žemės sklype kad. Nr. 4198/6666:2 , adresu Vilniaus r. sav., Medininkų sen., Medininkų k., Pasieniečių g. 26 pagal teritorijų planavimo įstatymo 28 str. 9 p. Kiti Detaliuoju planu nustatyti teritorijos tvarkymo ir naudojimo režimo reikalavimai – nekeičiami.

Šiaurės rytinėje sklypo Pasieniečių g. 26 dalyje, siekiant įgyvendinti projektinius pasiūlymus nereikės keisti žemės sklypo naudojimo būdo. Projektinių pasiūlymų statinių techniniai ir paskirties rodikliai atitinka detaliojo plano sprendinius bei neprieštarauja kitiems teritorijoje galiojantiems teritorijų planavimo dokumentams.

- **PROJEKTINIŲ PASIŪLYMŲ VIEŠINIMO PRAŠYMO REGISTRACIJOS IS „INFOSTATYBA“ NUMERIS IR DATA ARBA NUORODĄ Į PROJEKTINIUS PASIŪLYMUS (VIEŠINIMO ATASKAITĄ), PASKELBTUS IS „INFOSTATYBA“ (KAI VIEŠINTI PRIVALOMA)**

Registracijos numeris ISP-08-250924-00075, 2025-09-24.

- **PRITARIMŲ IR SUTIKIMŲ SĄRAŠAS:**

  - 2025.11.11 gautas Telia Lietuva, AB požeminių ryšių linijos vietos suderinimas ant brėžinoo „Projektuojamų inžinerinių tinklų schema, 20241004-PP-SP-B05“.

- **PRISIJUNGIMO SĄLYGOS IR SPECIALIEJI REIKALAVIMAI (PROJEKTO VADOVO PARAŠU PATVIRTINTOS DOKUMENTO NUORAŠAS BE ASMENS DUOMENŲ) AR REGISTRACIJOS IS „INFOSTATYBA“ NUMERIS IR DATA ARBA NUORODA Į PRISIJUNGIMO SĄLYGAS IR SPECIALIUOSIUS REIKALAVIMUS, PASKELBTUS IS „INFOSTATYBA“**

  - Vilniaus rajono savivaldybės administracijos specialieji architektūros reikalavimai (SARD-08-250801-00743, 2025-08-01);
  - Projektiniais sprendiniais projektuojamų pastatų inžinerinis aprūpinimas numatomas prisijungiant prie esamų centralizuotų tinklų: prisijungiant prie esamų elektros, vandentiekio bei nuotekų surinkimo tinklo. Projektavimo salygos inžinerinių tinklų infrastruktūrai papildomai nebus imamos.

- **BENDRIEJI NURODYMAI ATLIKTI REIKALINGUS TYRIMUS, SPECIFINIAI REIKALAVIMAI KULTŪROS PAVELDO STATINIŲ PROJEKTUI, GAMINIŲ, MEDŽIAGŲ IR SPALVŲ PARINKIMUI**

Projekto parengimui numatoma atlikti topografinius teritorijus matavimus, geologinius tyrimus.

- **DOKUMENTAI IR DUOMENYS ATSIŽVELGIANT Į NUMATOMO PROJEKTUOTI STATINIO SPECIFIKĄ IR NUSTATYTUS SPECIALIUOSIUS REIKALAVIMUS:**

Projektui parengta technologinė dalis „Stacionarios transporto priemonių ir konteinerių tikrinimo rentgeno kontrolės sistemos techninis aprašymas“. Šio dokumento tikslas – pateikti išsamų „Stacionarios transporto priemonių ir konteinerių tikrinimo rentgeno kontrolės sistemos“ techninį aprašymą. Jame išsamiai aprašomi struktūriniai komponentai, funkcinės galimybės ir techninės specifikacijos, kurios sudaro pagrindinę šios pažangios skenavimo sistemos konstrukciją. Šis dokumentas yra svarbi medžiaga, padedanti suprasti sistemos konstrukcijos ir veikimo mechanikos subtilybes, išskirianti unikalias jos savybes ir pritaikymą transporto priemonių ir konteinerių skenavimui.

ARCHITEKTŪRINĖS DALIES
DOKUMENTŲ SUDĖTIES ŽINIARAŠTIS

III.	**ARCHITEKTŪRINĖS DALIES PAGRINDINIAI SPRENDINIAI:**		
3.1.	Architektūrinės dalies dokumentų sudėties žiniaraštis	20241004–PP–SA-BSŽ	1
3.2.	Bendras komplekso situacijos planas	20241004–PP–SA-B00	1
3.3.	**Jonizuojančios spinduliuotės įrenginio lengvų konstrukcijų apsauginio angaro (rentgeno pastato), architektūrinės dalies brėžiniai:**		
3.3.1.	Pirmo aukšto planas, M 1:100	20241004–PP–SA-B01.1.	1
3.3.2.	Stogo planas, M 1:100	20241004–PP–SA-B01.2.	1
3.3.3.	Fasadai tarp ašių 1-7, B-A, M 1:100	20241004–PP–SA-B01.3.	1
3.3.4.	Fasadai tarp ašių 7-1, A-B, M 1:100	20241004–PP–SA-B01.4.	1
3.3.5.	Pjūviai A-A, B-B, M 1:100	20241004–PP–SA-B01.4.	1
3.4.	**Valdymo (operatorių darbo patalpos) pastato architektūrinės dalies brėžiniai:**		
3.4.1.	Pirmo aukšto ir stogo planai, M 1:100	20241004–PP–SA-B02.1.	1
3.4.2.	Fasadai tarp ašių 1-5, A-C, 5-1, C-A, M 1:100	20241004–PP–SA-B02.2.	1
3.4.3.	Pjūviai A-A, B-B, M 1:100	20241004–PP–SA-B02.3.	1
3.5.	**VAIZDINĖ MEDŽIAGA:**		
3.4.1.	Bendra komplekso vizualizacija Nr. 1	20241004–PP–SA-V1	1
3.4.2.	Bendra komplekso vizualizacija Nr. 2	20241004–PP–SA-V2	1
3.4.3.	Bendra komplekso vizualizacija Nr. 3	20241004–PP–SA-V3	1

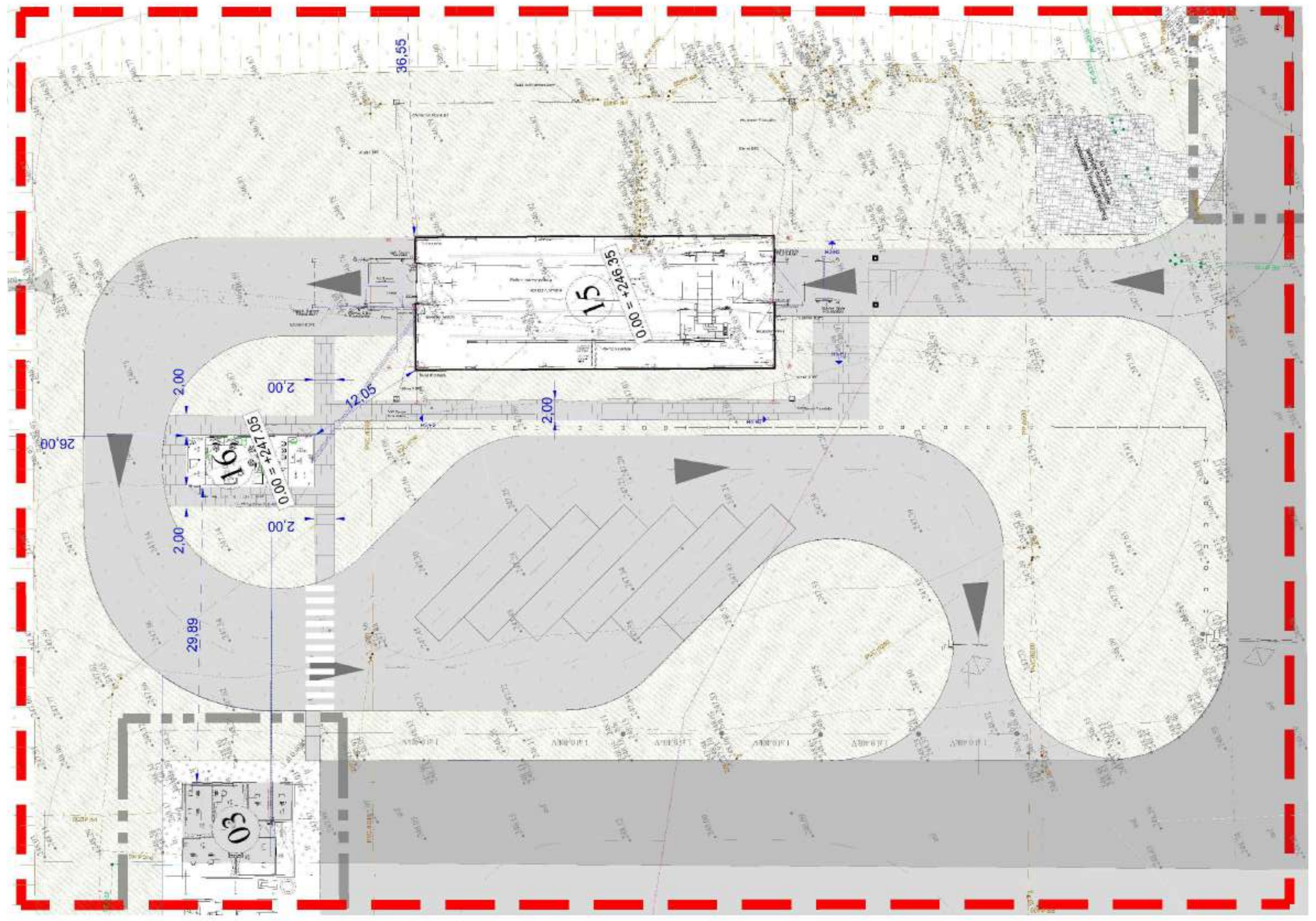

KOMPLEKSO SITUACIJOS PLANAS

Tvarkoma teritorija

Projektuojami statiniai:
Nr. 15 - Projektuojamas jonizuojančios spinduliuotės įrenginio apsauginis statinys (nauja statyba)
Nr. 16 - Projektuojamas valdymo pastatas (nauja statyba)

JONIZUOJANČIOS SPINDULIUOTĖS ĮRENGINIO LENGVŲ KONSTRUKCIJŲ APSAUGINIS ANGARAS, KURIAME ĮRENGIAMAS JONIZUOJANČIOS SPINDULIUOTĖS ĮRENGINYS:

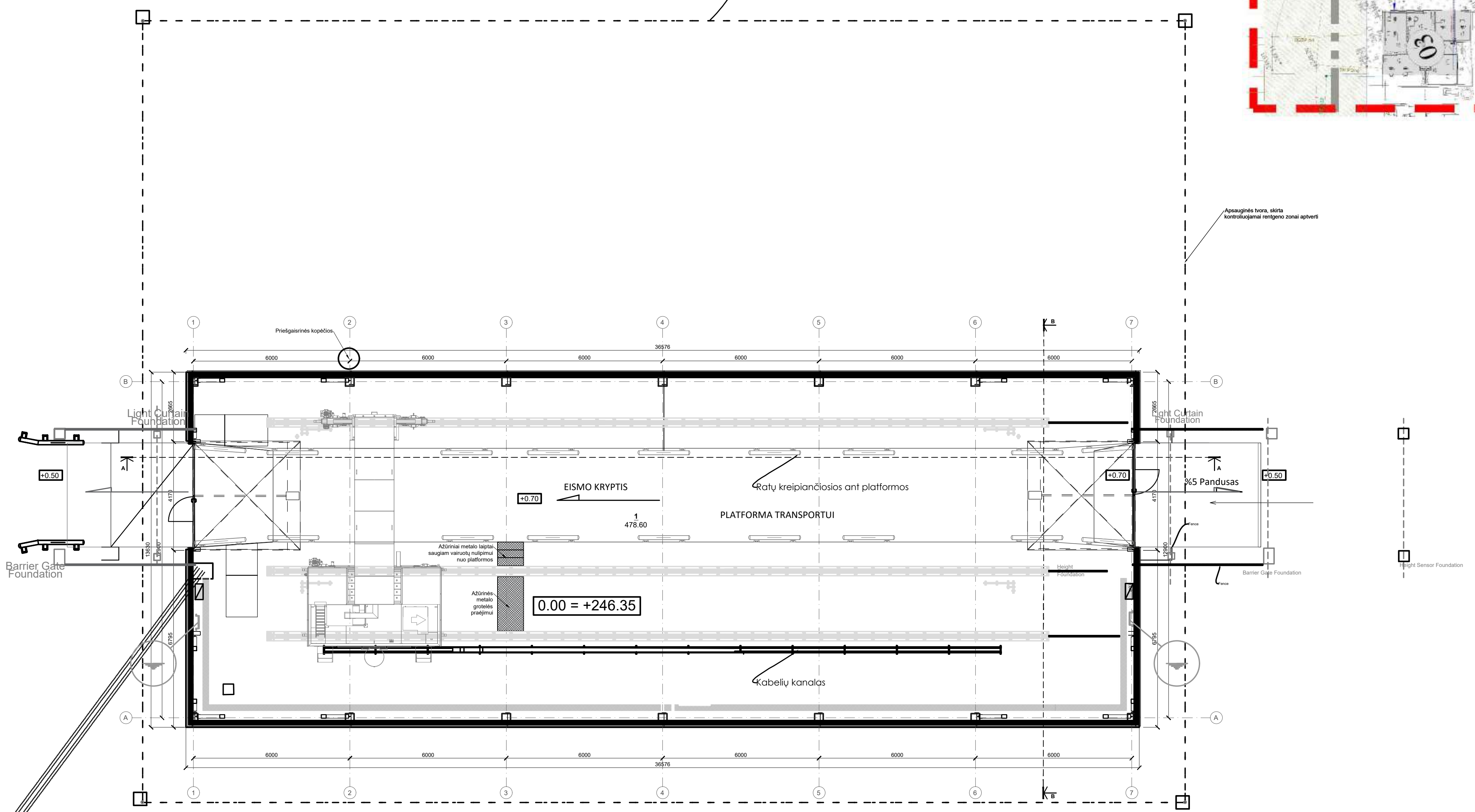

VALDYMO (OPERATORIŲ DARBO PATALPOS) PASTATAS,
(JONIZUOJANČIOS SPINDULIUOTĖS ĮRENGINIO APSAUGINIO ANGARO PRIKLAUSINYS)

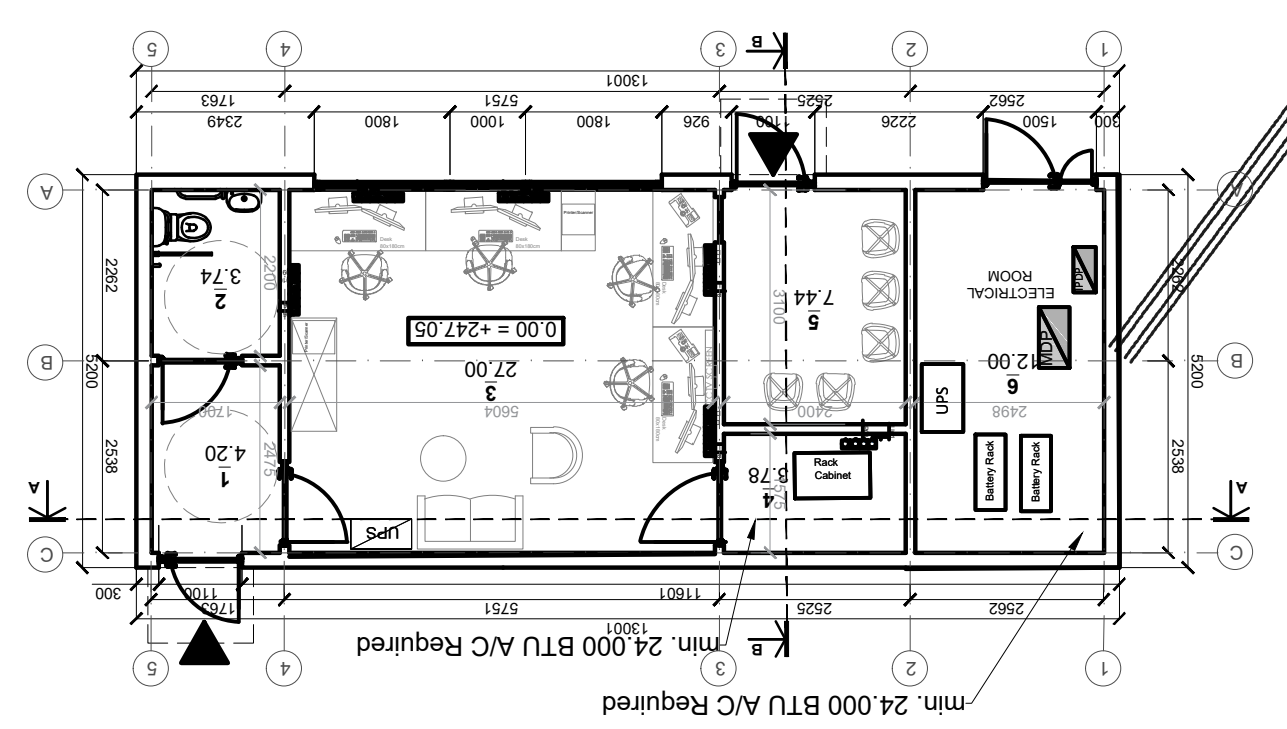

Atestato Nr.	GEN. PROJEKTUOTOJAS: uparchitektai			PROJEKTAS: Transporto paskirties (transporto pastatų paskirties grupės) pastato Vilniaus r. sav., Medininkų sen., Medininkų k., Pasieniečių g. 26 statybos projektas		
A1872	PV, PDV	A. Stripinis		BRĖŽINYS: BENDRAS KOMPLEKSO SITUACIJOS PLANAS M 1:200		Laida
	ARCH.	J. Usanova				0
Kalba	STATYTOJAS:	Pasienio kontrolės punktų direkcija prie Susisiekimo ministerijos		ŽYMUO:	Lapas	Lapų
LT	UŽSAKOVAS:	Muitinės departamentas prie Lietuvos Respublikos finansų ministerijos		20241004-PP-SA-B-00	1	1

1 AUKŠTO PLANAS, M 1:100

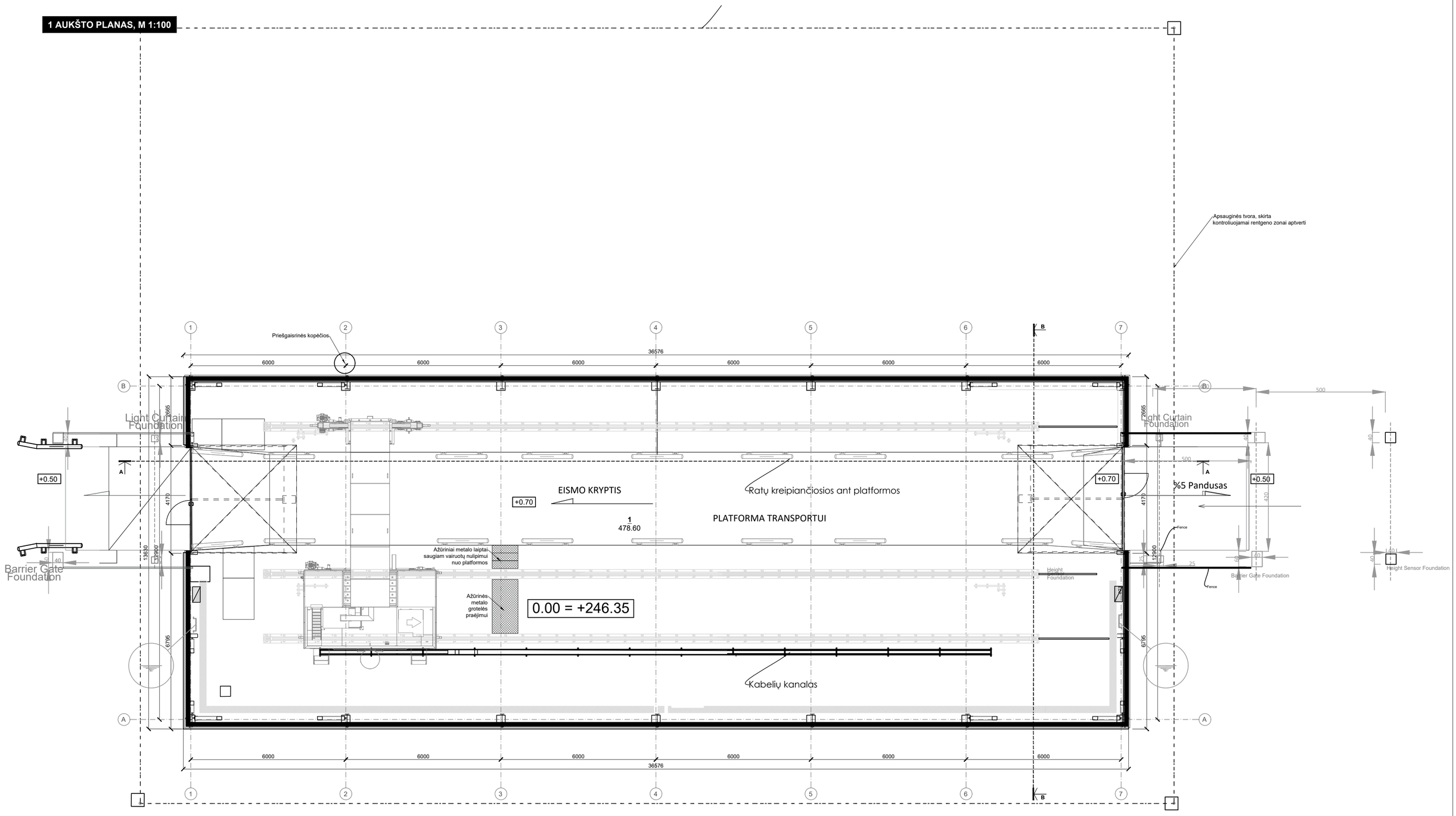

1 AUKŠTO PATALPŲ EKSPLIKACIJA		
NR.	PATALPOS PAVADINIMAS	PLOTAS, m²
1.	RENTGENO PATALPA	478.60
	BENDRAS PLOTAS:	**478.60**

Atestato Nr.	GEN. PROJEKTUOTOJAS: uparchitektai		PROJEKTAS: Transporto paskirties (transporto pastatų paskirties grupės) pastato Vilniaus r. sav., Medininkų sen., Medininkų k., Pasieniečių g. 26 statybos projektas
A1872	PV, PDV	A. Stripinis	BRĖŽINYS: JONIZUOJANČIOS SPINDULIUOTĖS ĮRENGINIO LENGVŲ KONSTRUKCIJŲ ANGARO (RENTGENO PASTATO) 1 AUKŠTO PLANAS M 1:100
	ARCH.	J. Usanova	Laida: 0
Kalba	STATYTOJAS:	Pasienio kontrolės punktų direkcija prie Susisiekimo ministerijos	ŽYMUO: 20241004-PP-SA-B-01.1.
LT	UŽSAKOVAS:	Muitinės departamentas prie Lietuvos Respublikos finansų ministerijos	Lapas: 1 / Lapų: 1

STOGO PLANAS, M 1:100

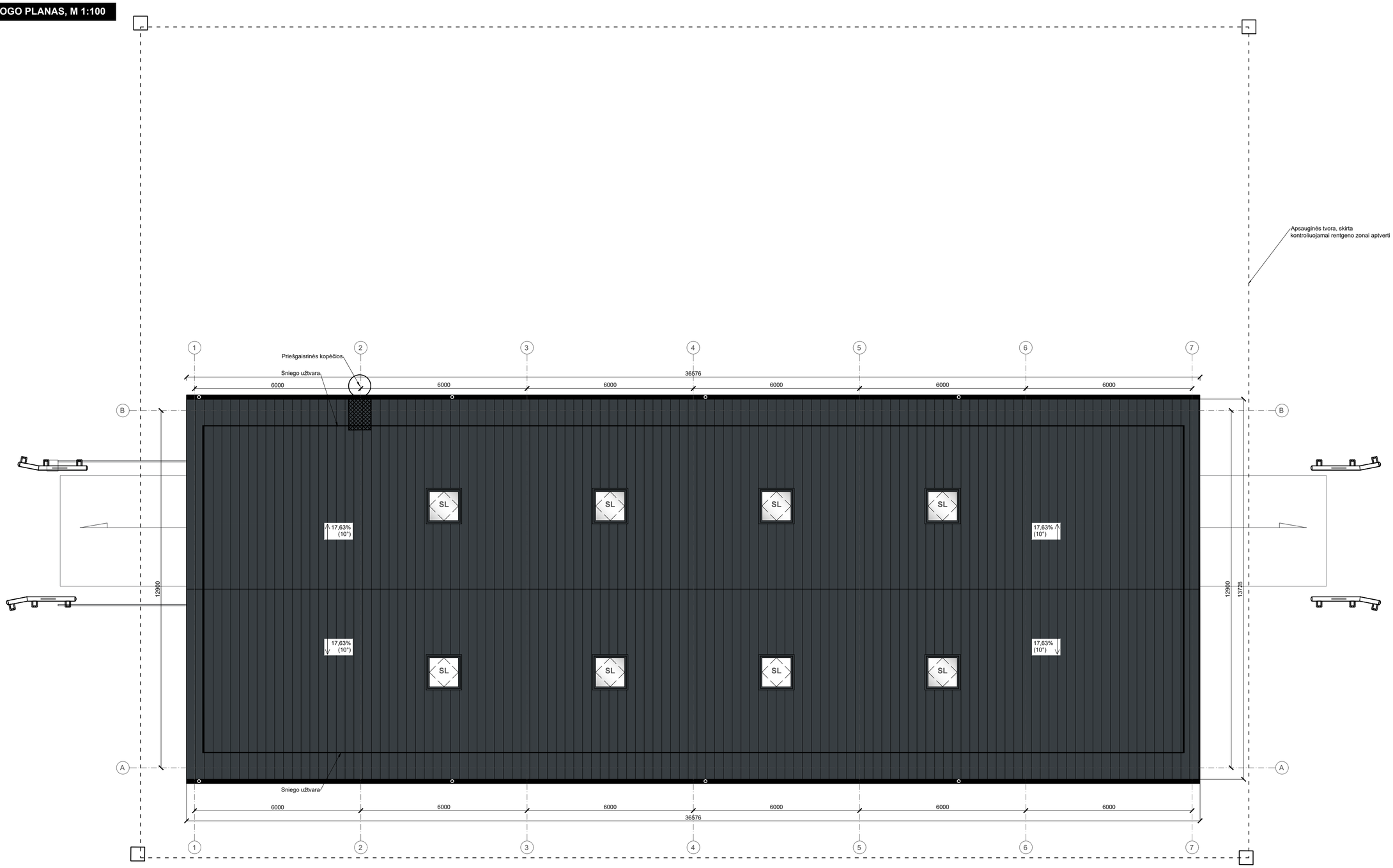

STOGO APDAILOS EKSPLIKACIJA:

SPALVA	PASTATO ELEMENTAI	MEDŽIAGIŠKUMAS	SPALVOS ANALOGAS
	APSKARDINIMAI	SKARDA	**Tamsiai pilka** (RAL 7016 - antracito pilka)
	STOGAS	PROFILIUOTAS PAKLOTAS	**Tamsiai pilka** (RAL 7016 - antracito pilka)

Atestato Nr.	GEN. PROJEKTUOTOJAS: uparchitektai		PROJEKTAS: Transporto paskirties (transporto pastatų paskirties grupės) pastato Vilniaus r. sav., Medininkų sen., Medininkų k., Pasieniečių g. 26 statybos projektas
A1872	PV, PDV	A. Stripinis	BRĖŽINYS: JONIZUOJANČIOS SPINDULIUOTĖS ĮRENGINIO LENGVŲ KONSTRUKCIJŲ ANGARO (RENTGENO PASTATO) STOGO PLANAS M 1:100 — Laida 0
	ARCH.	J. Usanova	
Kalba	STATYTOJAS:	Pasienio kontrolės punktų direkcija prie Susisiekimo ministerijos	ŽYMUO: 20241004-PP-SA-B-01.2. — Lapas 1 — Lapų 1
LT	UŽSAKOVAS:	Muitinės departamentas prie Lietuvos Respublikos finansų ministerijos	

FASADAS TARP AŠIŲ 1-7, M 1:100

FASADAS TARP AŠIŲ B-A, M 1:100

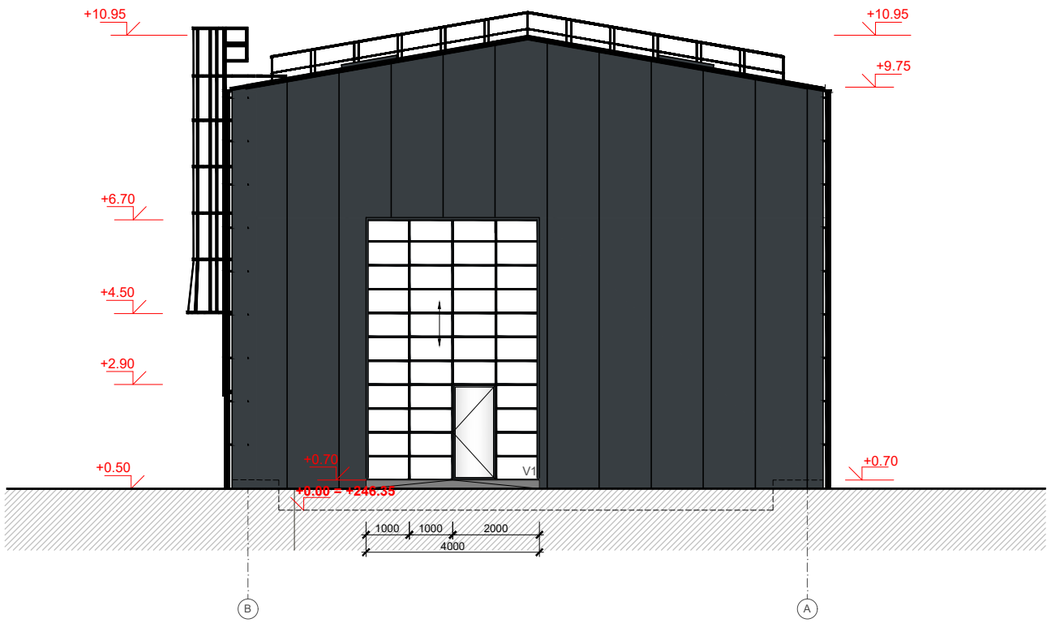

FASADŲ APDAILOS EKSPLIKACIJA:

SPALVA	PASTATO ELEMENTAI	MEDŽIAGIŠKUMAS	SPALVOS ANALOGAS
	FASADAI	DAUGIASLUOKSNĖ PLOKŠTĖ	**Tamsiai pilka** (RAL 7016 - antracito pilka)
	STOGAS	PROFILIUOTAS PAKLOTAS	**Tamsiai pilka** (RAL 7016 - antracito pilka)
	COKOLIS	TINKAS	**Šviesiai pilka** (RAL 7004 - signalinė pilka)
	SKARDINIAI ELEMENTAI: lietvamzdžiai, kopetelės ir pan.	SKARDA	**Tamsiai pilka** (RAL 7016 - antracito pilka)
	DURYS / VARTAI	ALIUMINIO PROFILIO	**Tamsiai pilka** (RAL 7016 - antracito pilka)
	SKAIDRŪS PAVIRŠIAI	STIKLAS	

Atestato Nr.	GEN. PROJEKTUOTOJAS: uparchitektai			PROJEKTAS: Transporto paskirties (transporto pastatų paskirties grupės) pastato Vilniaus r. sav., Medininkų sen., Medininkų k., Pasieniečių g. 26 statybos projektas	
A1872	PV, PDV	A. Stripinis		BRĖŽINYS: JONIZUOJANČIOS SPINDULIUOTĖS ĮRENGINIO LENGVŲ KONSTRUKCIJŲ ANGARO (RENTGENO PASTATO) FASADAI M 1:100	Laida 0
	ARCH.	J. Usanova			
Kalba	STATYTOJAS:	Pasienio kontrolės punktų direkcija prie Susisiekimo ministerijos		ŽYMUO: 20241004-PP-SA-B-01.3.	Lapas 1 / Lapų 1
LT	UŽSAKOVAS:	Muitinės departamentas prie Lietuvos Respublikos finansų ministerijos			

FASADAS TARP AŠIŲ 7-1, M 1:100

FASADAS TARP AŠIŲ A-B, M 1:100

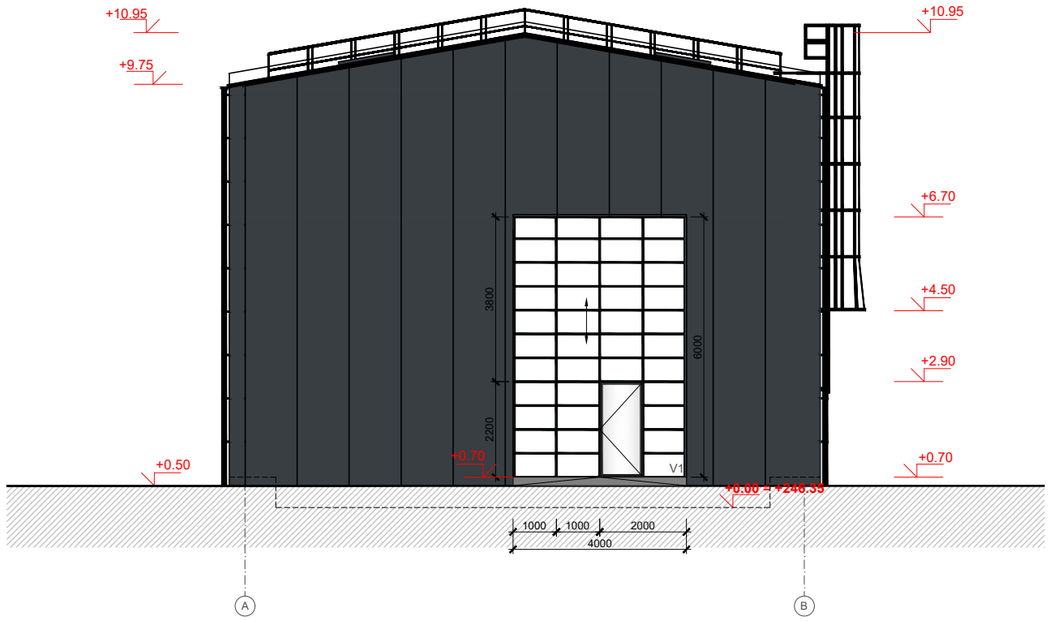

FASADŲ APDAILOS EKSPLIKACIJA:

SPALVA	PASTATO ELEMENTAI	MEDŽIAGIŠKUMAS	SPALVOS ANALOGAS
	FASADAI	DAUGIASLUOKSNĖ PLOKŠTĖ	**Tamsiai pilka** (RAL 7016 - antracito pilka)
	STOGAS	PROFILIUOTAS PAKLOTAS	**Tamsiai pilka** (RAL 7016 - antracito pilka)
	COKOLIS	TINKAS	**Šviesiai pilka** (RAL 7004 - signalinė pilka)
	SKARDINIAI ELEMENTAI: lietvamzdžiai, kopetelės ir pan.	SKARDA	**Tamsiai pilka** (RAL 7016 - antracito pilka)
	DURYS / VARTAI	ALIUMINIO PROFILIO	**Tamsiai pilka** (RAL 7016 - antracito pilka)
	SKAIDRŪS PAVIRŠIAI	STIKLAS	

Atestato Nr.	GEN. PROJEKTUOTOJAS: uparchitektai			PROJEKTAS: Transporto paskirties (transporto pastatų paskirties grupės) pastato Vilniaus r. sav., Medininkų sen., Medininkų k., Pasieniečių g. 26 statybos projektas	
A1872	PV, PDV	A. Stripinis		BRĖŽINYS: JONIZUOJANČIOS SPINDULIUOTĖS ĮRENGINIO LENGVŲ KONSTRUKCIJŲ ANGARO (RENTGENO PASTATO) FASADAI M 1:100	Laida 0
	ARCH.	J. Usanova			
Kalba	STATYTOJAS:	Pasienio kontrolės punktų direkcija prie Susisiekimo ministerijos		ŽYMUO: 20241004-PP-SA-B-01.4.	Lapas 1 / Lapų 1
LT	UŽSAKOVAS:	Muitinės departamentas prie Lietuvos Respublikos finansų ministerijos			

PJŪVIS A-A, M 1:100

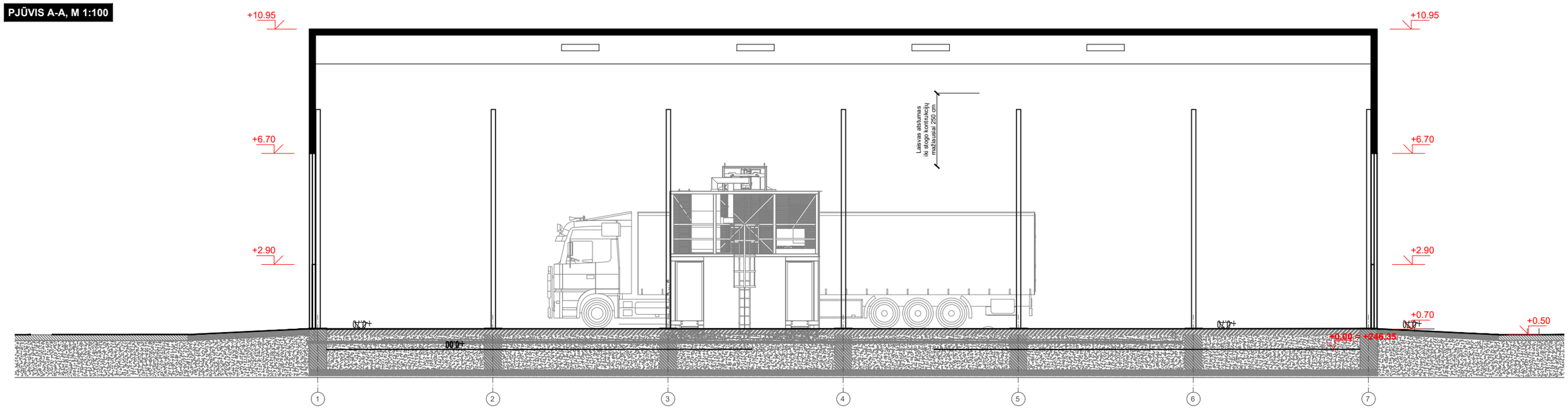

PJŪVIS B-B, M 1:100

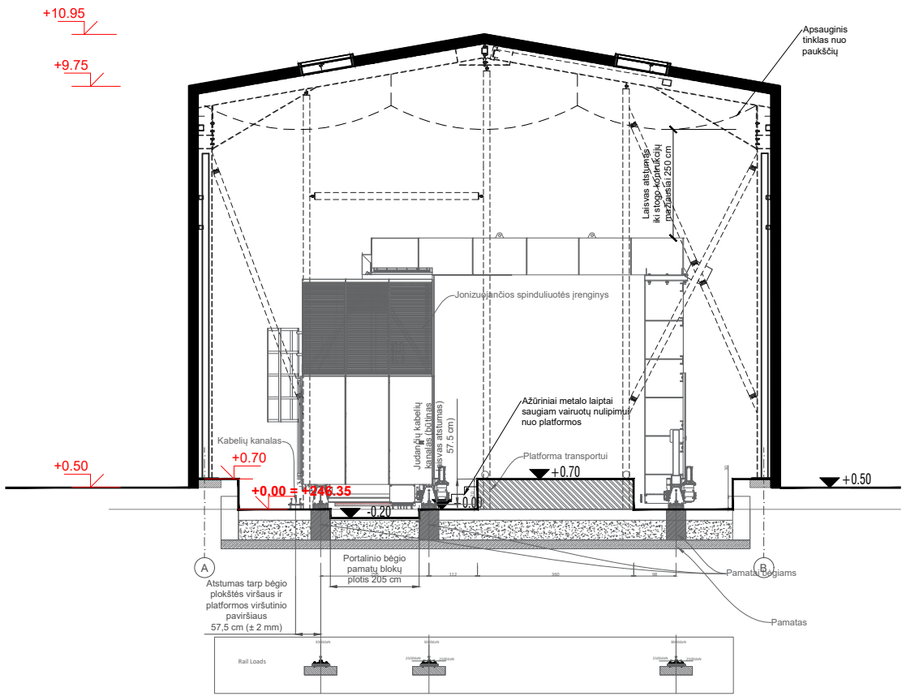

Atestato Nr.	GEN. PROJEKTUOTOJAS: uparchitektai		PROJEKTAS: Transporto paskirties (transporto pastatų paskirties grupės) pastato Vilniaus r. sav., Medininkų sen., Medininkų k., Pasieniečių g. 26 statybos projektas
A1872	PV, PDV	A. Stripinis	BRĖŽINYS: JONIZUOJANČIOS SPINDULIUOTĖS ĮRENGINIO LENGVŲ KONSTRUKCIJŲ ANGARO (RENTGENO PASTATO) PJŪVIAI M 1:100 — Laida 0
	ARCH.	J. Usanova	
Kalba	STATYTOJAS:	Pasienio kontrolės punktų direkcija prie Susisiekimo ministerijos	ŽYMUO: 20241004-PP-SA-B-01.5. — Lapas 1, Lapų 1
LT	UŽSAKOVAS:	Muitinės departamentas prie Lietuvos Respublikos finansų ministerijos	

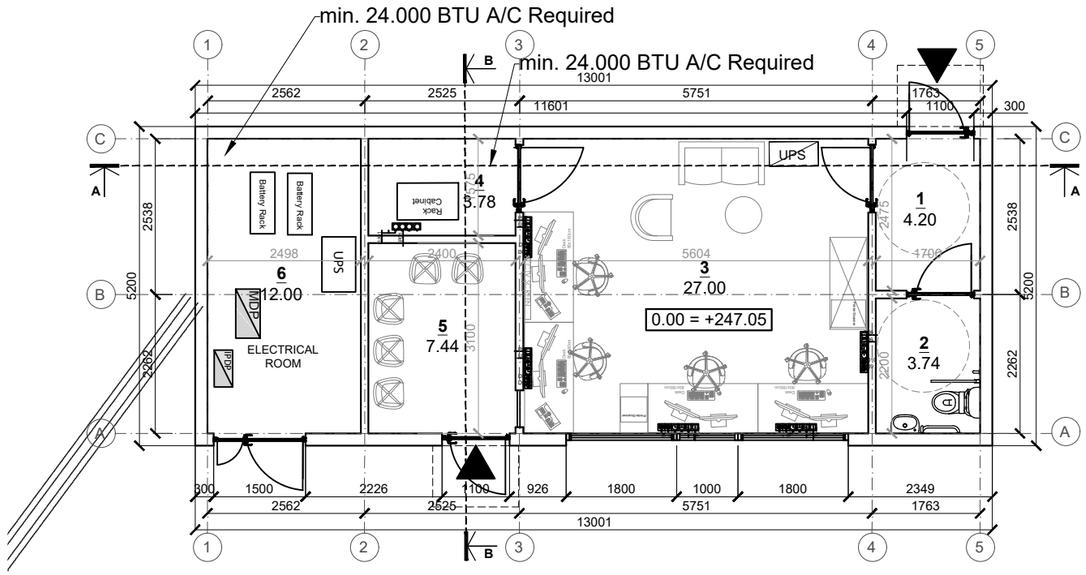

1 AUKŠTO PLANAS, M 1:100

1 AUKŠTO PATALPŲ EKSPLIKACIJA		
NR.	PATALPOS PAVADINIMAS	PLOTAS, m²
1.	TAMBŪRAS	4.20
2.	SAN. MAZGAS (ŽN C tipo)	3.74
3.	KABINETAS	27.00
4.	SERVERINĖ	3.78
5.	VAIRUOTOJŲ REGISTRACIJOS KABINETAS	7.44
6.	ELEKTROS ĮVADO PATALPA	12.00
	BENDRAS PLOTAS:	**58.16**

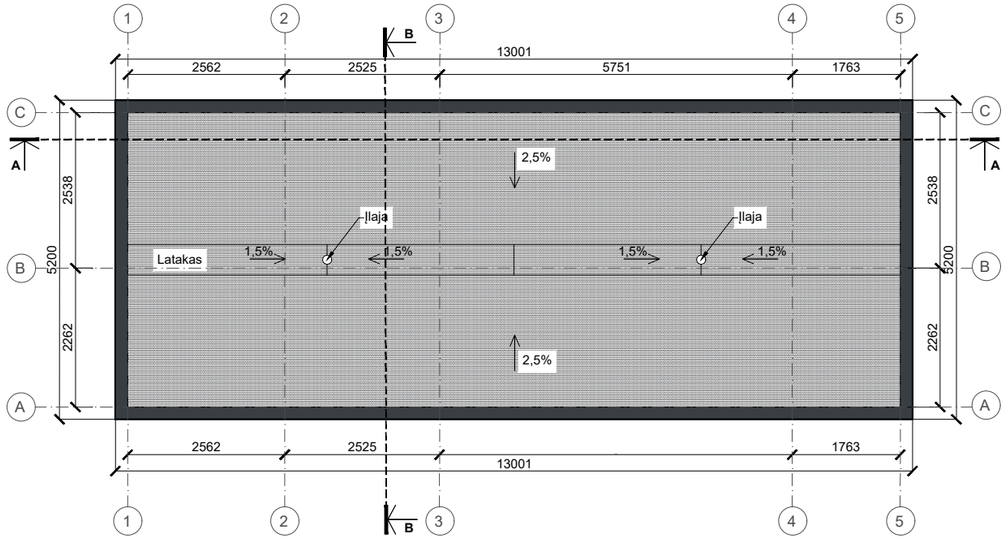

STOGO PLANAS, M 1:100

STOGO APDAILOS EKSPLIKACIJA:

SPALVA	PASTATO ELEMENTAI	MEDŽIAGIŠKUMAS	SPALVOS ANALOGAS
	APSKARDINIMAI: parapetas	SKARDA	**Tamsiai pilka** (RAL 7016 - antracito pilka)
	STOGAS	PRILYDOMA RULONINĖ DANGA	**Tamsiai pilka** (RAL 7016 - antracito pilka)

Atestato Nr.	GEN. PROJEKTUOTOJAS: uparchitektai	PROJEKTAS: Transporto paskirties (transporto pastatų paskirties grupės) pastato Vilniaus r. sav., Medininkų sen., Medininkų k., Pasieniečių g. 26 statybos projektas	
A1872	PV, PDV A. Stripinis	BRĖŽINYS: VALDYMO (OPERATORIŲ DARBO PATALPOS) PASTATO 1 AUKŠTO IR STOGO PLANAI M 1:100	Laida 0
	ARCH. J. Usanova		
Kalba	STATYTOJAS: Pasienio kontrolės punktų direkcija prie Susisiekimo ministerijos	ŽYMUO: 20241004-PP-SA-B-02.1.	Lapas 1 / Lapų 1
LT	UŽSAKOVAS: Muitinės departamentas prie Lietuvos Respublikos finansų ministerijos		

FASADAS TARP AŠIŲ 1-5, M 1:100

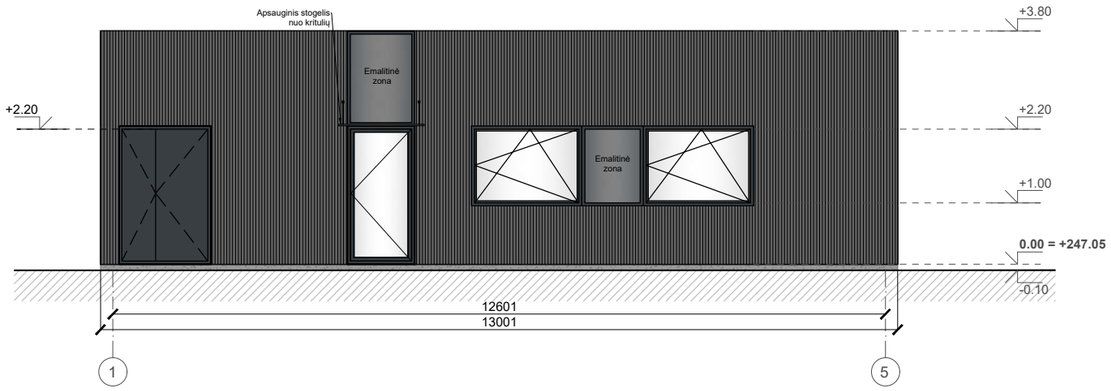

FASADAS TARP AŠIŲ A-C, M 1:100

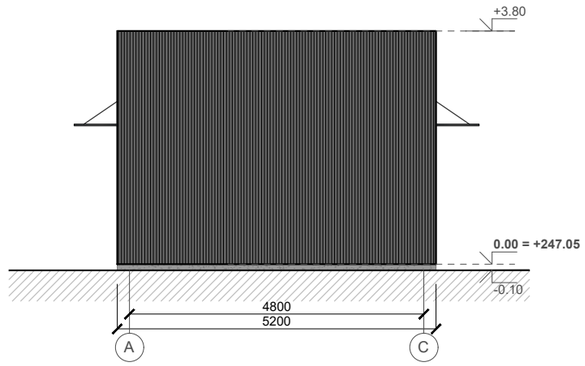

FASADAS TARP AŠIŲ 5-1, M 1:100

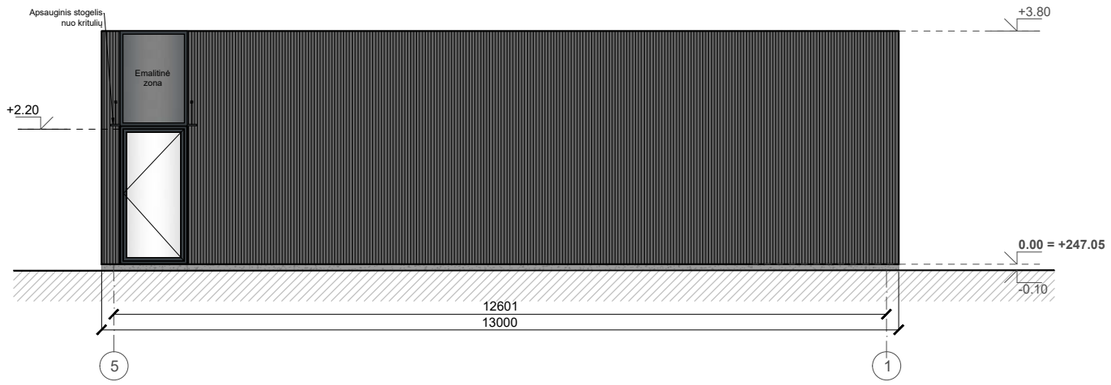

FASADAS TARP AŠIŲ C-A, M 1:100

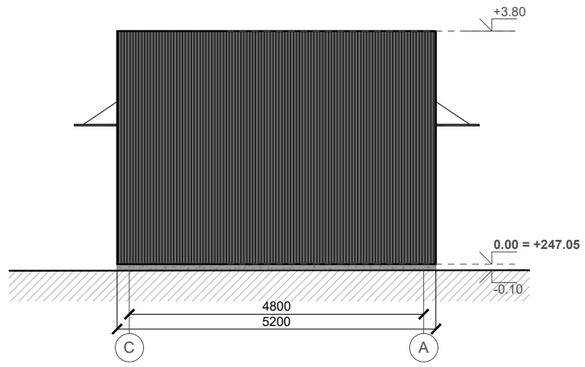

FASADŲ APDAILOS EKSPLIKACIJA:

SPALVA	PASTATO ELEMENTAI	MEDŽIAGIŠKUMAS	SPALVOS ANALOGAS
	FASADAI	DAUGIASLUOKSNĖ PLOKŠTĖ	**Tamsiai pilka** (RAL 7016 - antracito pilka)
	FASADAI	EMALITAS	**Tamsiai pilka** (RAL 7016 - antracito pilka)
	COKOLIS	TINKAS	**Šviesiai pilka** (RAL 7004 - signalinė pilka)
	APSKARDINIMAI: palangės,lietvamzdžiai ir pan.	SKARDA	**Tamsiai pilka** (RAL 7016 - antracito pilka)
	LANGŲ IR DURŲ RĖMAI	ALIUMINIO PROFILIO	**Tamsiai pilka** (RAL 7016 - antracito pilka)
	DURYS	ALIUMINIO PROFILIO	**Tamsiai pilka** (RAL 7016 - antracito pilka)
	SKAIDRŪS PAVIRŠIAI	STIKLAS	

Atestato Nr.	GEN. PROJEKTUOTOJAS: uparchitektai			PROJEKTAS: Transporto paskirties (transporto pastatų paskirties grupės) pastato Vilniaus r. sav., Medininkų sen., Medininkų k., Pasieniečių g. 26 statybos projektas	
A1872	PV, PDV	A. Stripinis		BRĖŽINYS: VALDYMO (OPERATORIŲ DARBO PATALPOS) PASTATO FASADAI 1-5, A-C, 5-1, C-A M 1:100	Laida 0
	ARCH.	J. Usanova			
Kalba	STATYTOJAS:	Pasienio kontrolės punktų direkcija prie Susisiekimo ministerijos		ŽYMUO: 20241004-PP-SA-B-02.2.	Lapas 1 / Lapų 1
LT	UŽSAKOVAS:	Muitinės departamentas prie Lietuvos Respublikos finansų ministerijos			

PJŪVIS A-A, M 1:100

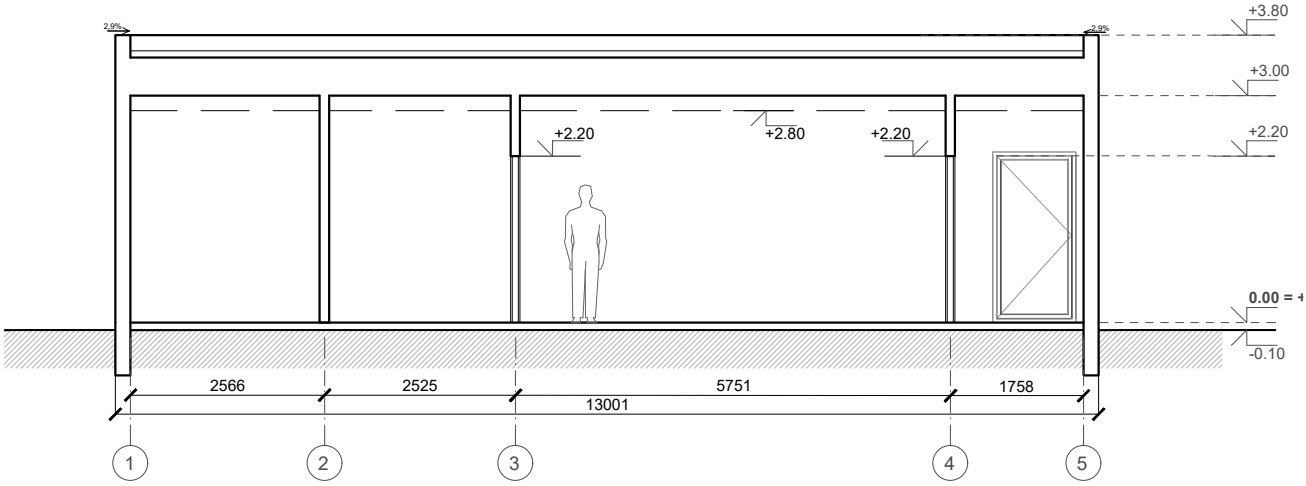

PJŪVIS B-B, M 1:100

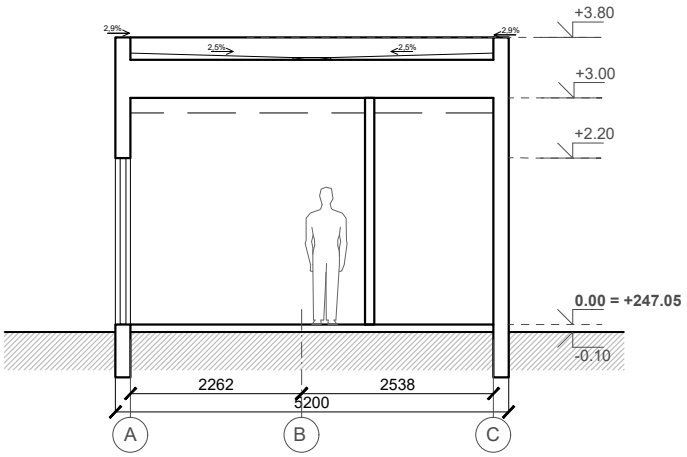

Atestato Nr.	GEN. PROJEKTUOTOJAS: uparchitektai			PROJEKTAS: Transporto paskirties (transporto pastatų paskirties grupės) pastato Vilniaus r. sav., Medininkų sen., Medininkų k., Pasieniečių g. 26 statybos projektas		
A1872	PV, PDV	A. Stripinis		BRĖŽINYS: VALDYMO (OPERATORIŲ DARBO PATALPOS) PASTATO PJŪVIAI A-A, B-B M 1:100		Laida
	ARCH.	J. Usanova				0
Kalba	STATYTOJAS:	Pasienio kontrolės punktų direkcija prie Susisiekimo ministerijos		ŽYMUO: 20241004-PP-SA-B-02.3.	Lapas	Lapų
LT	UŽSAKOVAS:	Muitinės departamentas prie Lietuvos Respublikos finansų ministerijos			1	1

Atestato Nr.	GEN. PROJEKTUOTOJAS: uparchitektai			PROJEKTAS: Transporto paskirties (transporto pastatų paskirties grupės) pastato Vilniaus r. sav., Medininkų sen., Medininkų k., Pasieniečių g. 26 statybos projektas		
A1872	PV, PDV	A. Stripinis		BRĖŽINYS: BENDRA KOMPLEKSO VIZUALIZACIJA Nr. 1		Laida
	ARCH.	J. Usanova				0
Kalba	STATYTOJAS:	Pasienio kontrolės punktų direkcija prie Susisiekimo ministerijos		ŽYMUO: 20241004-PP-SA-V1	Lapas	Lapų
LT	UŽSAKOVAS:	Muitinės departamentas prie Lietuvos Respublikos finansų ministerijos			1	1

Atestato Nr.	GEN. PROJEKTUOTOJAS: uparchitektai			PROJEKTAS: Transporto paskirties (transporto pastatų paskirties grupės) pastato Vilniaus r. sav., Medininkų sen., Medininkų k., Pasieniečių g. 26 statybos projektas		
A1872	PV, PDV	A. Stripinis		BRĖŽINYS: BENDRA KOMPLEKSO VIZUALIZACIJA Nr. 2		Laida
	ARCH.	J. Usanova				0
Kalba	STATYTOJAS:	Pasienio kontrolės punktų direkcija prie Susisiekimo ministerijos		ŽYMUO: 20241004-PP-SA-V2	Lapas	Lapų
LT	UŽSAKOVAS:	Muitinės departamentas prie Lietuvos Respublikos finansų ministerijos			1	1

Atestato Nr.	GEN. PROJEKTUOTOJAS: uparchitektai			PROJEKTAS: Transporto paskirties (transporto pastatų paskirties grupės) pastato Vilniaus r. sav., Medininkų sen., Medininkų k., Pasieniečių g. 26 statybos projektas		
A1872	PV, PDV	A. Stripinis		BRĖŽINYS: BENDRA KOMPLEKSO VIZUALIZACIJA Nr. 3		Laida
	ARCH.	J. Usanova				0
Kalba	STATYTOJAS:	Pasienio kontrolės punktų direkcija prie Susisiekimo ministerijos		ŽYMUO: 20241004-PP-SA-V3	Lapas	Lapų
LT	UŽSAKOVAS:	Muitinės departamentas prie Lietuvos Respublikos finansų ministerijos			1	1

SKLYPO PLANO DALIES
DOKUMENTŲ SUDĖTIES ŽINIARAŠTIS

II.	**SKLYPO PLANO DALIES PAGRINDINIAI SPRENDINIAI:**		
2.1.	Sklypo plano dalies dokumentų sudėties žiniaraštis	20241004–PP–SP-BSŽ	1
2.2.	Situacijos planas, M 1:1000	20241004–PP–SP-B01	1
2.3.	Sklypo planas (statinių išdėstymo planas), M 1:500	20241004–PP–SP-B02	1
2.4.	Sklypo vertikalusis planas (aukščių planas), M 1:500	20241004–PP–SP-B03	1
2.5.	Sklypo sutvarkymo planas, M 1:500	20241004–PP–SP-B04	
2.6.	Sklypo teritorijų, kuriose taikomos specialiosios žemės naudojimo sąlygos, planas, M 1:500	20241004–PP–SP-B05	1

0	2025 09	Viešinimui, statybą leidžiančiam dokumentui				
Laida	Data	Keitimas, keitimo priežastis				
Kv. at. Nr.	uparchitektai			PROJEKTO PAVADINIMAS: Transporto paskirties (transporto pastatų paskirties grupės) pastato Vilniaus r. sav., Medininkų sen., Medininkų k., Pasieniečių g. 26 statybos projektas		
A 1872	PV, PDV	A. Stripinis		SKLYPO PLANO DALIES DOKUMENTŲ SUDĖTIES ŽINIARAŠTIS		Laida
	Arch.	J. Usanova				0
Kalba	STATYTOJAS: Pasienio kontrolės punktų direkcija prie susisiekimo ministerijos UŽSAKOVAS: Muitinės departamentas prie Lietuvos Respublikos finansų ministerijos			20241004–PP–SP-BSŽ	Lapas	Lapų
LT					1	1

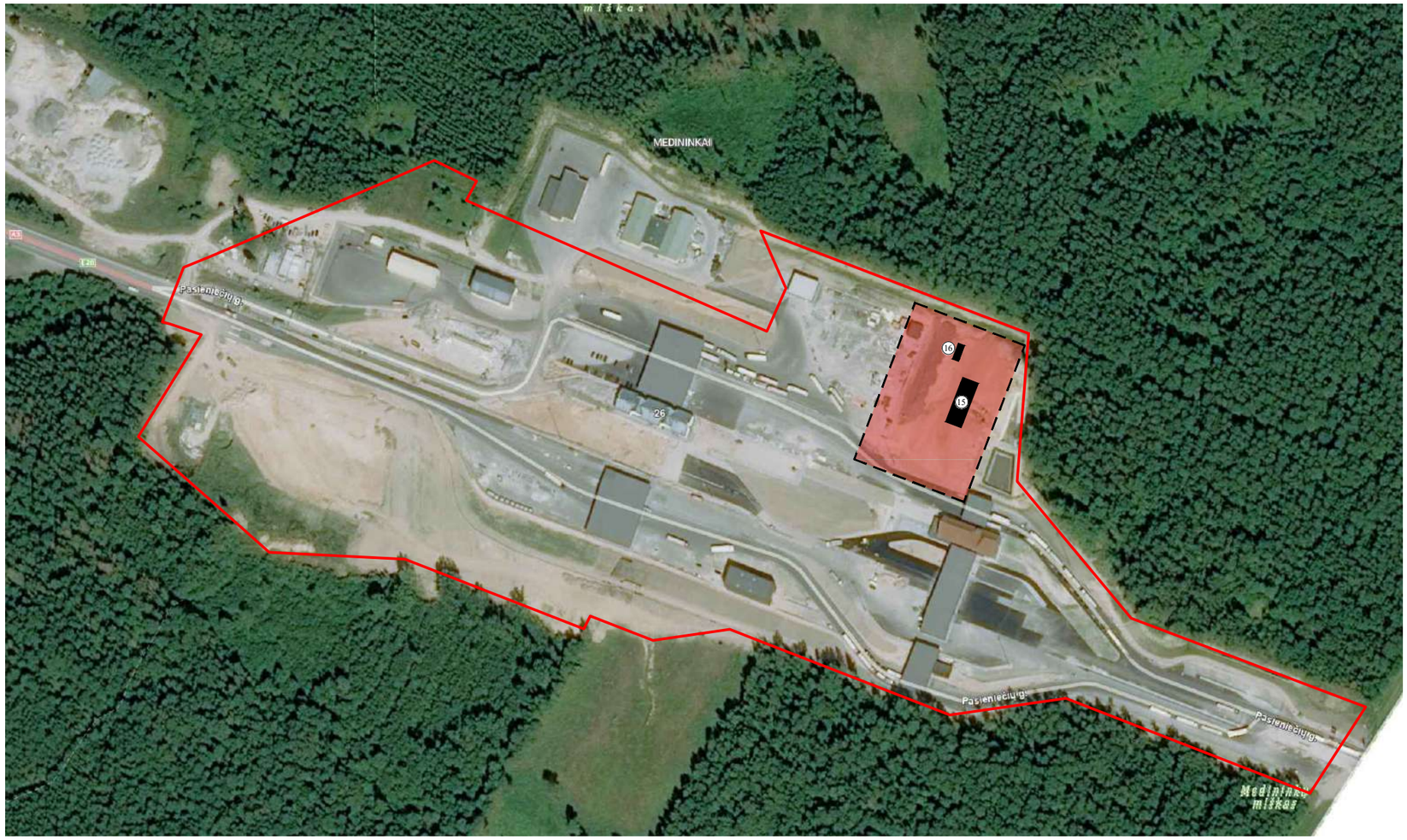

Tvarkoma teritorija

Tvarkoma teritorija

Projektuojami statiniai:
Nr. 15 - Projektuojamas jonizuojančios spinduliuotės įrenginio apsauginis statinys (nauja statyba)
Nr. 16 - Projektuojamas valdymo pastatas (nauja statyba)

Atestato Nr.	GEN. PROJEKTUOTOJAS: uparchitektai			PROJEKTAS: Transporto paskirties (transporto pastatų paskirties grupės) pastato Vilniaus r. sav., Medininkų sen., Medininkų k., Pasieniečių g. 26 statybos projektas	
A1872	PV, PDV	A. Stripinis		BRĖŽINYS: SITUACIJOS PLANAS, M 1:4000	Laida
	ARCH.	J. Usanova			0
Kalba	STATYTOJAS:	Pasienio kontrolės punktų direkcija prie Susisiekimo ministerijos		ŽYMUO: 20241004-PP-SP-B01	Lapas / Lapų
LT	UŽSAKOVAS:	Muitinės departamentas prie Lietuvos Respublikos finansų ministerijos			1 / 1

SITUACIJOS SCHEMA:

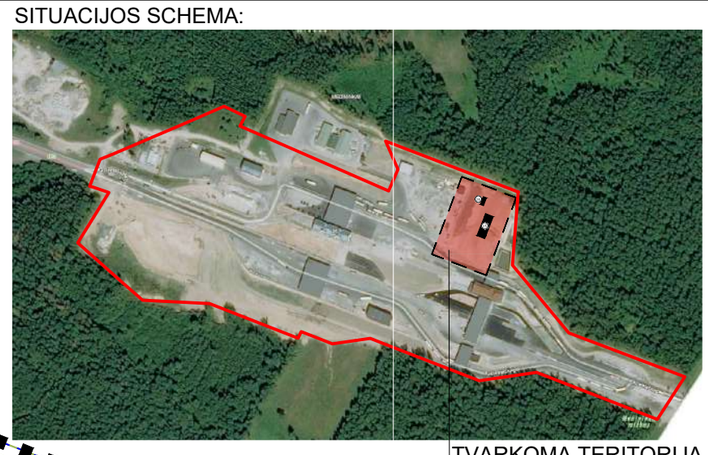

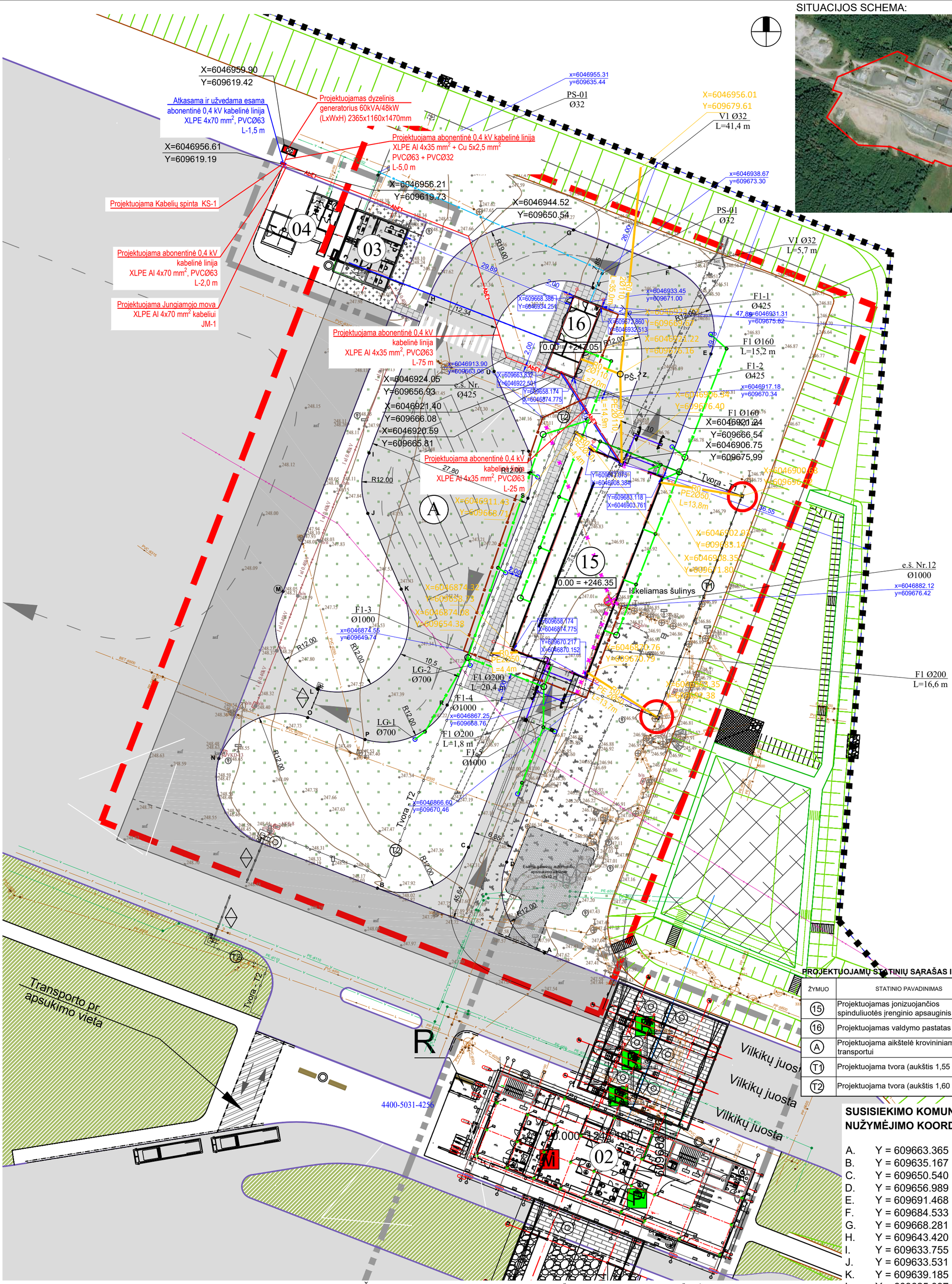

PROJEKTUOJAMŲ STATINIŲ SĄRAŠAS IR BENDRIEJI STATINIŲ RODIKLIAI:

ŽYMUO	STATINIO PAVADINIMAS	STATYBOS RŪŠIS	STATINIŲ KATEGORIJOS	STATINIO PASKIRTIS
15	Projektuojamas jonizuojančios spinduliuotės įrenginio apsauginis statinys	Nauja statyba	Ypatingas	Transporto paskirties
16	Projektuojamas valdymo pastatas	Nauja statyba	II gr. nesudėtingas	Transporto paskirties
A	Projektuojama aikštelė krovininiam transportui	Nauja statyba	II gr. nesudėtingas	Kelių paskirties
T1	Projektuojama tvora (aukštis 1,55 m)	Nauja statyba	I gr. nesudėtingas	Kitos paskirties
T2	Projektuojama tvora (aukštis 1,60 m)	Nauja statyba	I gr. nesudėtingas	Kitos paskirties

SUSISIEKIMO KOMUNIKACIJŲ (KIETŲJŲ DANGŲ) NUŽYMĖJIMO KOORDINAČIŲ ŽINIARAŠTIS:

A.	Y = 609663.365	X = 6046823.583
B.	Y = 609635.167	X = 6046834.507
C.	Y = 609650.540	X = 6046841.354
D.	Y = 609656.989	X = 6046838.916
E.	Y = 609691.468	X = 6046924.640
F.	Y = 609684.533	X = 6046939.257
G.	Y = 609668.281	X = 6046945.578
H.	Y = 609643.420	X = 6046932.913
I.	Y = 609633.755	X = 6046907.949
J.	Y = 609633.531	X = 6046897.733
K.	Y = 609639.185	X = 6046884.966
L.	Y = 609625.097	X = 6046868.064
M.	Y = 609619.232	X = 6046884.535
N.	Y = 609608.393	X = 6046856.389
O.	Y = 609623.393	X = 6046863.298
P.	Y = 609633.084	X = 6046859.580
R.	Y = 609646.940	X = 6046865.397
S.	Y = 609660.574	X = 6046900.300
T.	Y = 609660.691	X = 6046908.237
U.	Y = 609654.887	X = 6046921.699
V.	Y = 609671.569	X = 6046935.819
Z.	Y = 609679.403	X = 6046921.365

STATINIŲ EKSPLIKACIJA

01 Administracinis pastatas
02 Administracinis pastatas
03 Vairuotojų registracijos/ muitinės tarpininkų pastatas
04 Vairuotojų registracijos pastatas
05 VSAT patikros stoginė
06 MUITINĖS patikros stoginė
07 Stoginė kuro bakų matavimui
08 Krovininių automobilių detalaus tikrinimo pastatas
09 Autobusų keleivių patikros pastatas
10 Perspektyvinis vairuotojų registracijos punktas
11 Krovininių automobilių detalaus tikrinimo pastatas
12 Saugos tarnybos postas
13 Radiaciniai kontrolės vartai
14 Muitinės rekontrolės postas
15 Projektuojamas jonizuojančios spinduliuotės įrenginio apsauginis statinys (nauja statyba)
16 Projektuojamas valdymo pastatas (nauja statyba)

SUTARTINIAI ŽENKLAI:

- Posto teritorijos sklypų ribos
- Kaimyninių sklypų riba
- Tvarkoma teritorija
- Kelio ženklai
- VSAT tarnybinio transporto privažavimas prie LR valstybės sienos
- P — VSAT darbo vieta
- M — Muitinės darbo vieta
- D — Lengvųjų automobilių detalaus tikrinimo vieta
- II konstrukcijos klasės asfaltbetonio danga
- Veja
- Žvyro danga
- Betoninių trinkelių danga
- Lietaus rezervuaras
- Pusiau įgilinti konteineriai
- Pakeliamas užtvaras
- Šviesoforas
- Transporto judėjimo kryptys
- Vilkikų judėjimas pro FITO/VETO tarnybas, rentgeną, detalaus tikrinimo vietą
- Įvažiavimas į muitinės prižiūrimas zonas
- Priverstinio stabdymo įrenginių vieta
- Stacionarioji rentgeno kontrolės sistema
- Stacionarusis jonizuojančiosios spinduliuotės matuoklis
- Projektuojamos tvoros T1 ir T2

INŽINERINIŲ TINKLŲ SUTARTINIAI ŽYMĖJIMAI:

- R0 — RKK, klojamas atviro kasimo būdu
- RKK šulinys
- RKK (esama)
- RKK šulinys (esamas)
- RKK — Ryšių kabelių kanalas
- AbE1 — Projektuojama abonentinė 0,4 kV kabelinė linija
- DG — Projektuojamas dyzelinis generatorius 60kVA/48kW
- Esamos 0.40kV kabelinės linijos
- Projektuojami buitinių nuotekų tinklai
- Esamos buitinių nuotekų trasos
- Projektuojami paviršinio vandens (lietaus) nuotekų tinklai
- Esamos paviršinio vandens (lietaus) nuotekų tinklų trasos
- Projektuojami vandentiekio tinklai
- Esamos vandentiekio tinklų trasos
- Demontuojamos inžinerinių tinklų trasos ir objektai

TIIIS prašymo nr.:	TIIIS1-20250514-031907
Plano tipas:	Pilno turinio topografinis planas
Objekto adresas:	Pasieniečių g. 26, Medininkų k., Medininkų sen., Vilniaus r. sav.
Aukščių sistema	Koordinačių sistema: Pagrindinis objektų tikslumas, cm
LAS07	LKS-94; Horizontalus: 10; Vertikalus: 10
Geoido modelis / LIT20G	GEOGRID TIKSLUMAS KIEKVIENAME TAŠKE — UAB "GeoGrid", j.k.304449376, Liepų g. 64-203 kab. Klaipėda, Tel. +370 684 42 244, el.p: info@geogrid.lt www.geogrid.lt

Pareigos	Vardas, pavardė	Geodezin. kv. nr.	Parašas	Data	A.V.
Geodezininkas	[redacted]			2025-05-14	
Geodezininko asistentas	[redacted]			2025-05-14	
			Mastelis	Lapo Nr.	Lapų sk.
			1:500	1	1

Atestato Nr.	GEN. PROJEKTUOJOTOJAS: uparchitektai		PROJEKTAS: Transporto paskirties (transporto pastatų paskirties grupės) pastato Vilniaus r. sav., Medininkų sen., Medininkų k., Pasieniečių g. 26 statybos projektas
A1872	PV, PDV	A. Stripinis	BRĖŽINYS: SKLYPO PLANAS (STATINIŲ IŠDĖSTYMO PLANAS), M 1:500 — Laida 0
	ARCH.	J. Usanova	
Kalba	STATYTOJAS:	Pasienio kontrolės punktų direkcija prie Susisiekimo ministerijos	ŽYMUO: 20241004-PP-SP-B02 — Lapas 1, Lapų 1
LT	UŽSAKOVAS:	Muitinės departamentas prie Lietuvos Respublikos finansų ministerijos	

SITUACIJOS SCHEMA:

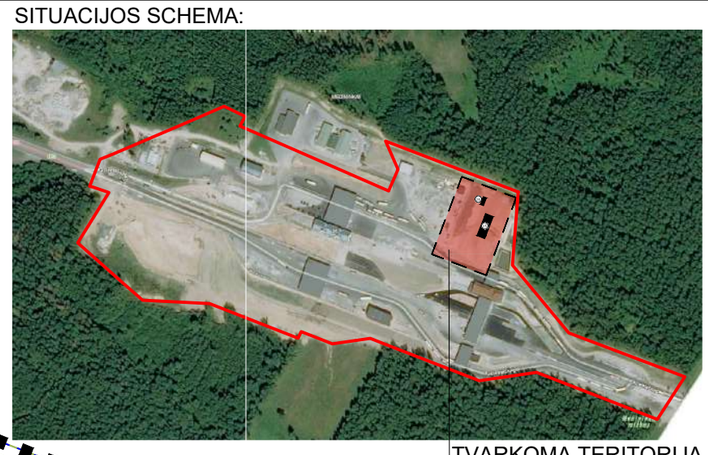

TVARKOMA TERITORIJA

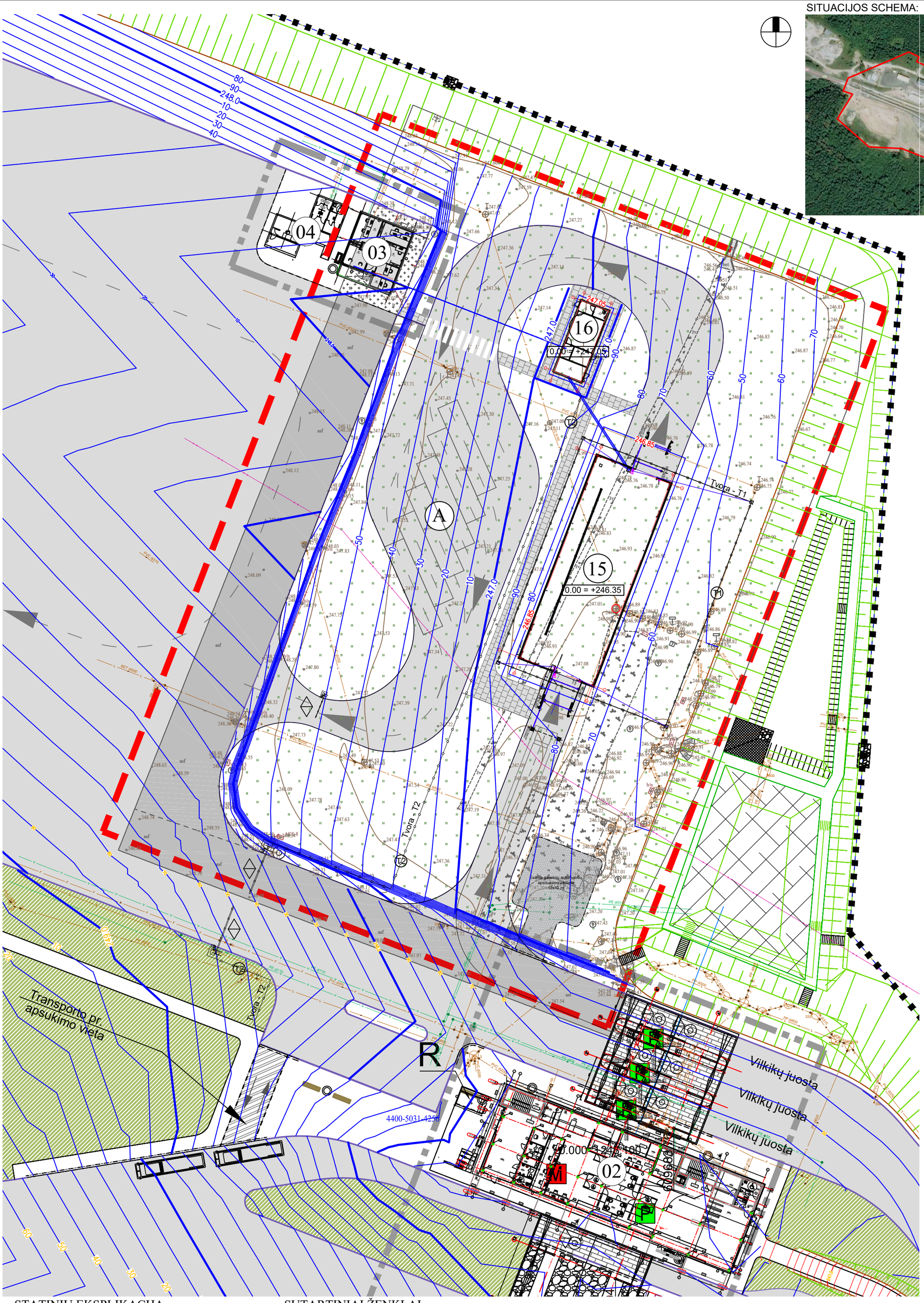

STATINIŲ EKSPLIKACIJA

(01) Administracinis pastatas
(02) Administracinis pastatas
(03) Vairuotojų registracijos/ muitinės tarpininkų pastatas
(04) Vairuotojų registracijos pastatas
(05) VSAT patikros stoginė
(06) MUITINĖS patikros stoginė
(07) Stoginė kuro bakų matavimui
(08) Krovininių automobilių detalaus tikrinimo pastatas
(09) Autobusų keleivių patikros pastatas
(10) Perspektyvinis vairuotojų registracijos punktas
(11) Krovininių automobilių detalaus tikrinimo pastatas
(12) Saugos tarnybos postas
(13) Radiaciniai kontrolės vartai
(14) Muitinės rekontrolės postas
(15) Projektuojamas jonizuojančios spinduliuotės įrenginio apsauginis statinys (nauja statyba)
(16) Projektuojamas valdymo pastatas (nauja statyba)

SUTARTINIAI ŽENKLAI:

- Posto teritorijos sklypų ribos
- Kaimyninių sklypų riba
- Tvarkoma teritorija
- Kelio ženklai
- VSAT tarnybinio transporto privažavimas prie LR valstybės sienos
- P — VSAT darbo vieta
- M — Muitinės darbo vieta
- D — Lengvųjų automobilių detalaus tikrinimo vieta
- II konstrukcijos klasės asfaltbetonio danga
- Veja
- Žvyro danga
- Betoninių trinkelių danga
- Lietaus rezervuaras
- Pusiau įgilinti konteineriai
- Pakeliamas užtvaras
- Šviesoforas
- Transporto judėjimo kryptys
- Vilkikų judėjimas pro FITO/VETO tarnybas, rentgeną, detalaus tikrinimo vietą
- Įvažiavimas į muitinės prižiūrimas zonas
- Priverstinio stabdymo įrenginių vieta
- Stacionarioji rentgeno kontrolės sistema
- Stacionarusis jonizuojančiosios spinduliuotės matuoklis
- Projektuojamos tvoros T1 ir T2
- 246.0 — Projektinės dangos viršaus horizontalės

PROJEKTUOJAMŲ STATINIŲ SĄRAŠAS IR BENDRIEJI STATINIŲ RODIKLIAI:

ŽYMUO	STATINIO PAVADINIMAS	STATYBOS RŪŠIS	STATINIŲ KATEGORIJOS	STATINIO PASKIRTIS
(15)	Projektuojamas jonizuojančios spinduliuotės įrenginio apsauginis statinys	Nauja statyba	Ypatingas	Transporto paskirties
(16)	Projektuojamas valdymo pastatas	Nauja statyba	II gr. nesudėtingas	Transporto paskirties
(A)	Projektuojama aikštelė krovininiam transportui	Nauja statyba	II gr. nesudėtingas	Kelių paskirties
(T1)	Projektuojama tvora (aukštis 1,55 m)	Nauja statyba	I gr. nesudėtingas	Kitos paskirties
(T2)	Projektuojama tvora (aukštis 1,60 m)	Nauja statyba	I gr. nesudėtingas	Kitos paskirties

TIIIS prašymo nr.:	TIIIS1-20250514-031907				
Plano tipas:	Pilno turinio topografinis planas				
Objekto adresas:	Pasieniečių g. 26, Medininkų k., Medininkų sen., Vilniaus r. sav.				
Aukščių sistema	Koordinačių sistema	Pagrindinis objektų tikslumas, cm			
LAS07	LKS-94	Horizontalus:	10	Vertikalus:	10
Geoido modelis LIT20G	GEOGRID TIKSLUMAS KIEKVIENAME TAŠKE		UAB "GeoGrid", j.k.304449376, Liepų g. 64-203 kab. Klaipėda, Tel. +370 684 42 244, el.p: info@geogrid.lt www.geogrid.lt		
Pareigos	Vardas, pavardė	Geodezin. kv. nr.	Parašas	Data	
Geodezininkas	[redacted]			2025-05-14	A.V.
Geodezininko asistentas				2025-05-14	
			Mastelis	Lapo Nr.	Lapų sk.
			1:500	1	1

Atestato Nr.	GEN. PROJEKTUOTOJAS: uparchitektai		PROJEKTAS: Transporto paskirties (transporto pastatų paskirties grupės) pastato Vilniaus r. sav., Medininkų sen., Medininkų k., Pasieniečių g. 26 statybos projektas
A1872	PV, PDV	A. Stripinis	BRĖŽINYS: SKLYPO VERTIKALUSIS (AUKŠČIŲ) PLANAS, M 1:500 — Laida 0
	ARCH.	J. Usanova	
Kalba	STATYTOJAS:	Pasienio kontrolės punktų direkcija prie Susisiekimo ministerijos	ŽYMUO: 20241004-PP-SP-B03 — Lapas 1, Lapų 1
LT	UŽSAKOVAS:	Muitinės departamentas prie Lietuvos Respublikos finansų ministerijos	

SITUACIJOS SCHEMA:

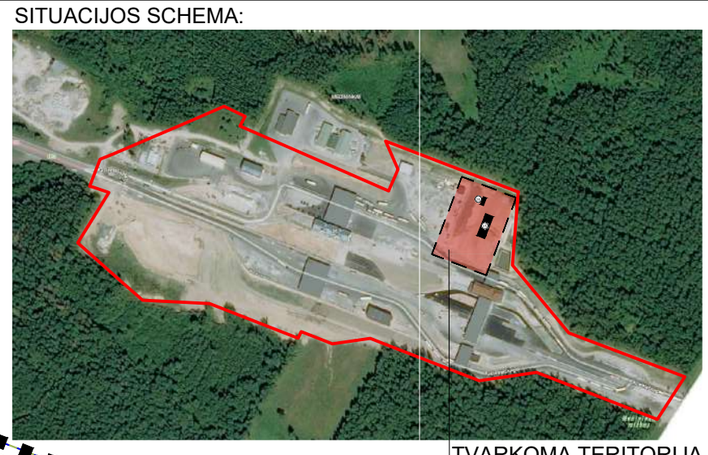

TVARKOMA TERITORIJA

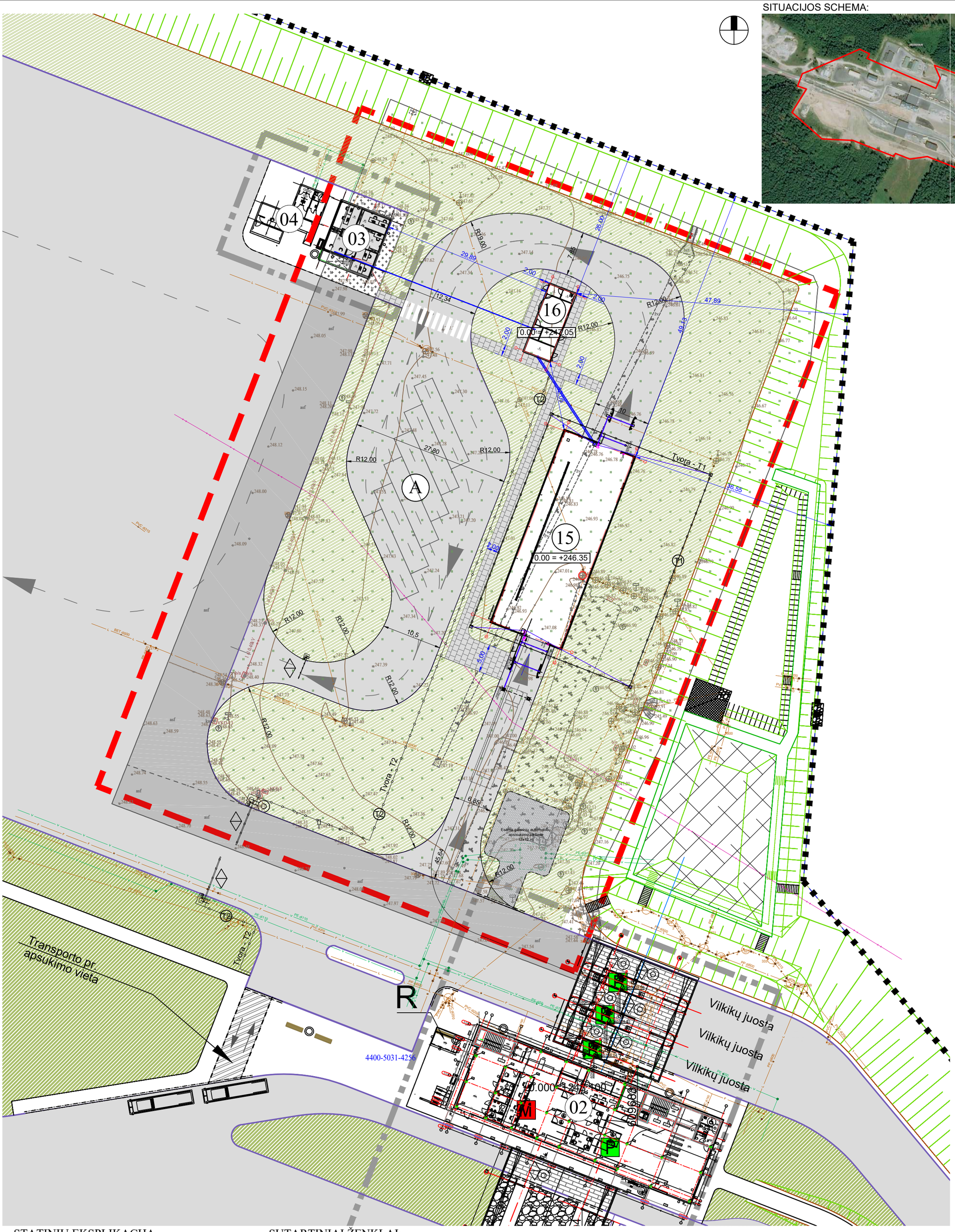

STATINIŲ EKSPLIKACIJA

(01) Administracinis pastatas
(02) Administracinis pastatas
(03) Vairuotojų registracijos/ muitinės tarpininkų pastatas
(04) Vairuotojų registracijos pastatas
(05) VSAT patikros stoginė
(06) MUITINĖS patikros stoginė
(07) Stoginė kuro bakų matavimui
(08) Krovininių automobilių detalaus tikrinimo pastatas
(09) Autobusų keleivių patikros pastatas
(10) Perspektyvinis vairuotojų registracijos punktas
(11) Krovininių automobilių detalaus tikrinimo pastatas
(12) Saugos tarnybos postas
(13) Radiaciniai kontrolės vartai
(14) Muitinės rekontrolės postas
(15) Projektuojamas jonizuojančios spinduliuotės įrenginio apsauginis statinys (nauja statyba)
(16) Projektuojamas valdymo pastatas (nauja statyba)

SUTARTINIAI ŽENKLAI:

- Posto teritorijos sklypų ribos
- Kaimyninių sklypų riba
- Tvarkoma teritorija
- Kelio ženklai
- VSAT tarnybinio transporto privažavimas prie LR valstybės sienos
- P — VSAT darbo vieta
- M — Muitinės darbo vieta
- D — Lengvųjų automobilių detalaus tikrinimo vieta
- II konstrukcijos klasės asfaltbetonio danga
- Veja
- Žvyro danga
- Betoninių trinkelių danga
- Lietaus rezervuaras
- Pusiau įgilinti konteineriai
- Pakeliamas užtvaras
- Šviesoforas
- Transporto judėjimo kryptys
- Vilkikų judėjimas pro FITO/VETO tarnybas, rentgeną, detalaus tikrinimo vietą
- Įvažiavimas į muitinės prižiūrimas zonas
- Priverstinio stabdymo įrenginių vieta
- Stacionarioji rentgeno kontrolės sistema
- Stacionarusis jonizuojančiosios spinduliuotės matuoklis
- Projektuojamos tvoros T1 ir T2

PROJEKTUOJAMŲ STATINIŲ SĄRAŠAS IR BENDRIEJI STATINIŲ RODIKLIAI:

ŽYMUO	STATINIO PAVADINIMAS	STATYBOS RŪŠIS	STATINIŲ KATEGORIJOS	STATINIO PASKIRTIS
(15)	Projektuojamas jonizuojančios spinduliuotės įrenginio apsauginis statinys	Nauja statyba	Ypatingas	Transporto paskirties
(16)	Projektuojamas valdymo pastatas	Nauja statyba	II gr. nesudėtingas	Transporto paskirties
(A)	Projektuojama aikštelė krovininiam transportui	Nauja statyba	II gr. nesudėtingas	Kelių paskirties
(T1)	Projektuojama tvora (aukštis 1,55 m)	Nauja statyba	I gr. nesudėtingas	Kitos paskirties
(T2)	Projektuojama tvora (aukštis 1,60 m)	Nauja statyba	I gr. nesudėtingas	Kitos paskirties

TIIIS prašymo nr.:	TIIIS1-20250514-031907				
Plano tipas:	Pilno turinio topografinis planas				
Objekto adresas:	Pasieniečių g. 26, Medininkų k., Medininkų sen., Vilniaus r. sav.				
Aukščių sistema	Koordinačių sistema	Pagrindinis objektų tikslumas, cm			
LAS07	LKS-94	Horizontalus:	10	Vertikalus:	10
Geoido modelis LIT20G	GEOGRID TIKSLUMAS KIEKVIENAME TAŠKE		UAB "GeoGrid", į.k.304449376, Liepų g. 64-203 kab. Klaipėda, Tel. +370 684 42 244, el.p: info@geogrid.lt www.geogrid.lt		
Pareigos	Vardas, pavardė	Geodezin. kv. nr.	Parašas	Data	
Geodezininkas	[redacted]			2025-05-14	A.V.
Geodezininko asistentas				2025-05-14	
			Mastelis	Lapo Nr.	Lapų sk.
			1:500	1	1

Atestato Nr.	GEN. PROJEKTUOTOJAS: uparchitektai		PROJEKTAS: Transporto paskirties (transporto pastatų paskirties grupės) pastato Vilniaus r. sav., Medininkų sen., Medininkų k., Pasieniečių g. 26 statybos projektas
A1872	PV, PDV	A. Stripinis	BRĖŽINYS: SKLYPO SUTVARKYMO PLANAS, M 1:500 — Laida 0
	ARCH.	J. Usanova	
Kalba	STATYTOJAS:	Pasienio kontrolės punktų direkcija prie Susisiekimo ministerijos	ŽYMUO: 20241004-PP-SP-B04 — Lapas 1, Lapų 1
LT	UŽSAKOVAS:	Muitinės departamentas prie Lietuvos Respublikos finansų ministerijos	

SITUACIJOS SCHEMA:

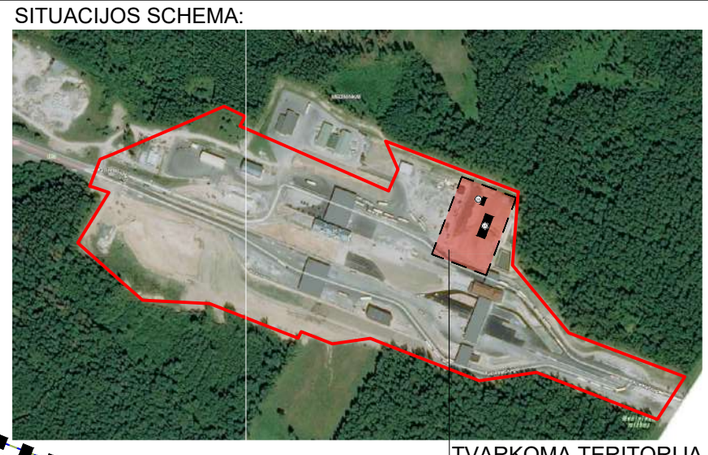

TVARKOMA TERITORIJA

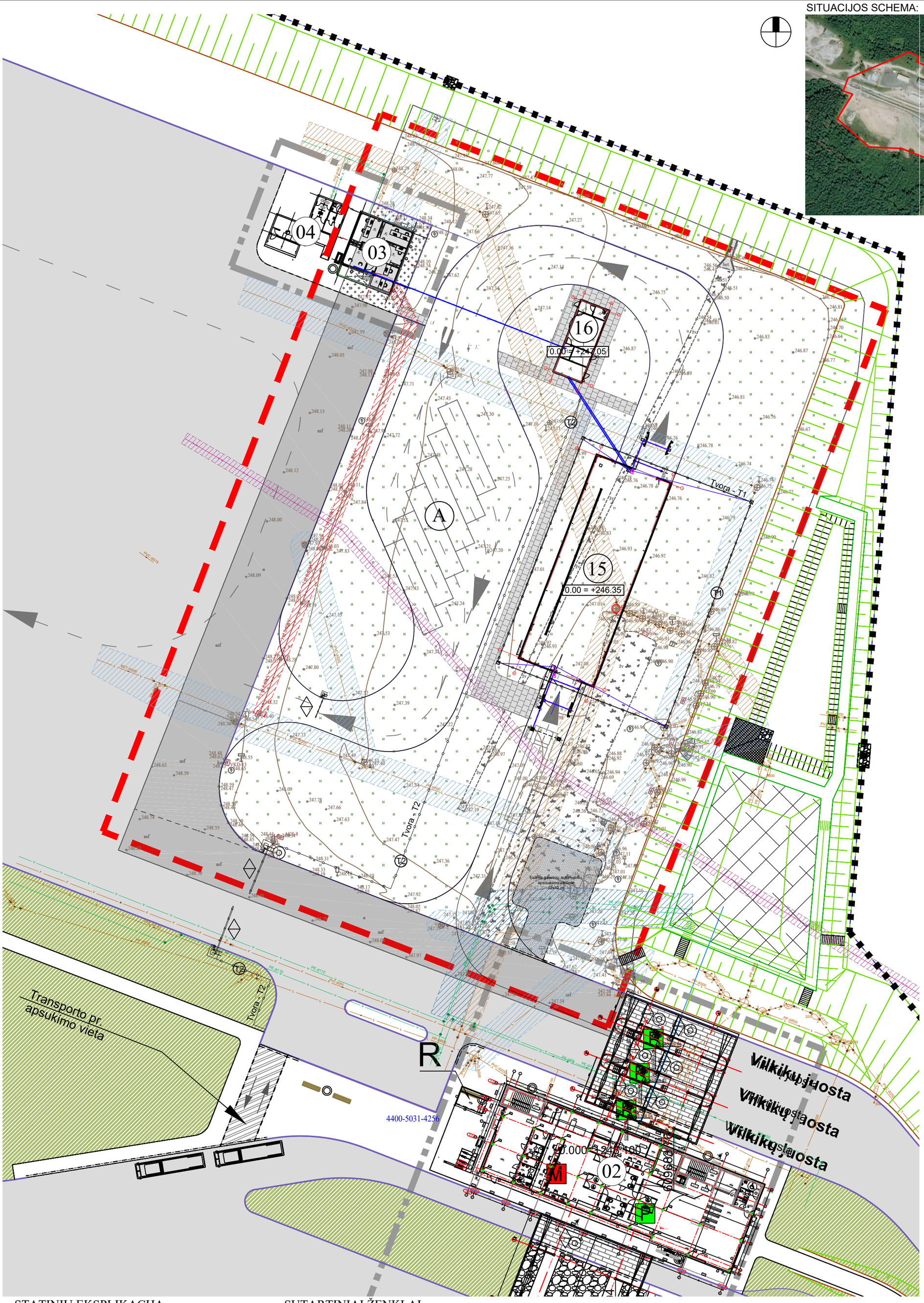

STATINIŲ EKSPLIKACIJA

(01) Administracinis pastatas
(02) Administracinis pastatas
(03) Vairuotojų registracijos/ muitinės tarpininkų pastatas
(04) Vairuotojų registracijos pastatas
(05) VSAT patikros stoginė
(06) MUITINĖS patikros stoginė
(07) Stoginė kuro bakų matavimui
(08) Krovininių automobilių detalaus tikrinimo pastatas
(09) Autobusų keleivių patikros pastatas
(10) Perspektyvinis vairuotojų registracijos punktas
(11) Krovininių automobilių detalaus tikrinimo pastatas
(12) Saugos tarnybos postas
(13) Radiaciniai kontrolės vartai
(14) Muitinės rekontrolės postas
(15) Projektuojamas jonizuojančios spinduliuotės įrenginio apsauginis statinys (nauja statyba)
(16) Projektuojamas valdymo pastatas (nauja statyba)

SUTARTINIAI ŽENKLAI:

- Posto teritorijos sklypų ribos
- Kaimyninių sklypų riba
- Tvarkoma teritorija
- Kelio ženklai
- VSAT tarnybinio transporto privažavimas prie LR valstybės sienos
- P — VSAT darbo vieta
- M — Muitinės darbo vieta
- D — Lengvųjų automobilių detalaus tikrinimo vieta
- II konstrukcijos klasės asfaltbetonio danga
- Veja
- Žvyro danga
- Betoninių trinkelių danga
- Lietaus rezervuaras
- Pusiau įgilinti konteineriai
- Pakeliamas užtvaras
- Šviesoforas
- Transporto judėjimo kryptys
- Vilkikų judėjimas pro FITO/VETO tarnybas, rentgeną, detalaus tikrinimo vietą
- Įvažiavimas į muitinės prižiūrimas zonas
- Priverstinio stabdymo įrenginių vieta
- Stacionarioji rentgeno kontrolės sistema
- Stacionarusis jonizuojančiosios spinduliuotės matuoklis
- Projektuojamos tvoros T1 ir T2

PROJEKTUOJAMŲ STATINIŲ SĄRAŠAS IR BENDRIEJI STATINIŲ RODIKLIAI:

ŽYMUO	STATINIO PAVADINIMAS	STATYBOS RŪŠIS	STATINIŲ KATEGORIJOS	STATINIO PASKIRTIS
(15)	Projektuojamas jonizuojančios spinduliuotės įrenginio apsauginis statinys	Nauja statyba	Ypatingas	Transporto paskirties
(16)	Projektuojamas valdymo pastatas	Nauja statyba	II gr. nesudėtingas	Transporto paskirties
(A)	Projektuojama aikštelė krovininiam transportui	Nauja statyba	II gr. nesudėtingas	Kelių paskirties
(T1)	Projektuojama tvora (aukštis 1,55 m)	Nauja statyba	I gr. nesudėtingas	Kitos paskirties
(T2)	Projektuojama tvora (aukštis 1,60 m)	Nauja statyba	I gr. nesudėtingas	Kitos paskirties

ESAMŲ INŽINERINIŲ TINKLŲ APSAUGOS ZONOS:

- Buitinių nuotekų tinklų apsaugos zonos
- Vandentiekio tinklų apsaugos zonos
- Paviršinio vandens (lietaus) nuotekų tinklų apsaugos zonos
- Ryšių kabelių apsaugos zonos
- Elektros tinklų apsaugos zonos

TIIIS prašymo nr.:	TIIIS1-20250514-031907				
Plano tipas:	Pilno turinio topografinis planas				
Objekto adresas:	Pasieniečių g. 26, Medininkų k., Medininkų sen., Vilniaus r. sav.				
Aukščių sistema	Koordinačių sistema	Pagrindinis objektų tikslumas, cm			
LAS07	LKS-94	Horizontalus:	10	Vertikalus:	10
Geoido modelis LIT20G	GEOGRID TIKSLUMAS KIEKVIENAME TAŠKE		UAB "GeoGrid", į.k.304449376, Liepų g. 64-203 kab. Klaipėda, Tel. +370 684 42 244, el.p: info@geogrid.lt www.geogrid.lt		
Pareigos	Vardas, pavardė	Geodezin. kv. nr.	Parašas	Data	A.V.
Geodezininkas				2025-05-14	
Geodezininko asistentas				2025-05-14	
			Mastelis	Lapo Nr.	Lapų sk.
			1:500	1	1

Atestato Nr.	GEN. PROJEKTUOTOJAS: uparchitektai		
A1872	PV, PDV	A. Stripinis	
	ARCH.	J. Usanova	
Kalba	STATYTOJAS:	Pasienio kontrolės punktų direkcija prie Susisiekimo ministerijos	
LT	UŽSAKOVAS:	Muitinės departamentas prie Lietuvos Respublikos finansų ministerijos	

PROJEKTAS:
Transporto paskirties (transporto pastatų paskirties grupės) pastato Vilniaus r. sav., Medininkų sen., Medininkų k., Pasieniečių g. 26 statybos projektas

BRĖŽINYS:
SKLYPO TERITORIJŲ, KURIOSE TAIKOMOS SPECIALIOSIOS ŽEMĖS NAUDOJIMO SĄLYGOS, PLANAS, M 1:500

Laida: 0

ŽYMUO: 20241004-PP-SP-B05

Lapas: 1 Lapų: 1

PROJEKTINIŲ PASIŪLYMŲ
PRIEDŲ ŽINIARAŠTIS

IV.	**PRIEDAI:**		
4.1.	Patvirtinta statytojo techninė užduotis su žyma (Statinio (transporto paskirties pastato) ir infrastruktūros skirtų transporto priemonių ir konteinerių tikrinimo stacionariai rentgeno kontrolės sistemai įrengti projektinių pasiūlymų ir techninio darbo projekto parengimo paslaugų viešasis pirkimo dokumentai su technine specifikacija)		73
4.2.	Nekilnojamojo turto registro duomenų bazės išrašai:		
4.2.1.	Registro Nr. 44/2266233		38
4.2.2.	Registro Nr. 41/10983		4
4.2.3.	Registro Nr. 10/38213		7
4.3.	Valstybinės žemės panaudos sutartis	Nr. 4 P41/96-0256	2
4.4.	Susitarimas dėl 1996 m. kovo 25 d. vakstybinės žemės panaudos sutarties Nr 4 P41/96-0256 pakeitimo	Nr. 48SUN-36-(14.48.56.)//4ŽP-1	2
4.5.	Žemės sklypo planas M 1:500		2
4.6.	TIIS paslaugos "Topografinių ir inžinerinių tinklų planų erdvinių duomenų teikimas derinti ir tvarkyti" ataskaita		2
4.7.	Topografinis planas M 1:500		1
4.8.	PV skyrimo dokumentai	Nr. V—2024-10-09	1
4.9.	Projekto dalyvių atestatai		1
4.10.	Specialieji reikalavimai	SRD-08-250804-00714	1
4.11.	Specialieji architektūros reikalavimai	SARD-08-250801-00743	5
4.12.	Medininkų kaimo dalies teritorijos prie Medininkų pasienio kontrolės punkto, esančio Vilniaus r. sav., Medininkų sen., Medininkų k., Pasieniečių g. 26, detaliojo plano pagrindinis brėžinys		1
4.13.	Statybos zonos, statybos ribos koregavimas žemės sklype esančiame Vilniaus r. sav., Medininkų sen., Medininkų k., Pasieniečių g. 26 (kad. Nr. 4198/6666:0002)		1
4.14.	Telia Lietuva, AB požeminių ryšių linijos vietos		1

	suderinimas		

TVIRTINU
Muitinės departamento prie
Lietuvos Respublikos finansų ministerijos
generalinio direktoriaus pavaduotoja

ATVIRO SUPAPRASTINTO KONKURSO SĄLYGOS

STATINIO (TRANSPORTO PASKIRTIES PASTATO) IR INFRASTRUKTŪROS SKIRTŲ TRANSPORTO PRIEMONIŲ IR KONTEINERIŲ TIKRINIMO STACIONARIAI RENTGENO KONTROLĖS SISTEMAI ĮRENGTI PROJEKTINIŲ PASIŪLYMŲ IR TECHNINIO DARBO PROJEKTO PARENGIMO PASLAUGŲ VIEŠASIS PIRKIMAS

TURINYS

I. BENDROSIOS NUOSTATOS
II. PIRKIMO OBJEKTAS
III. TEIKĖJŲ PAŠALINIMO PAGRINDAI IR KVALIFIKACIJOS REIKALAVIMAI
IV. RĖMIMASIS KITŲ ŪKIO SUBJEKTŲ PAJĖGUMAIS IR SUBTIEKĖJŲ PASITELKIMAS
V. ŪKIO SUBJEKTŲ GRUPĖS DALYVAVIMAS PIRKIMO PROCEDŪROSE
VI. PASIŪLYMŲ RENGIMAS, PATEIKIMAS, KEITIMAS
VII. PASIŪLYMŲ GALIOJIMO UŽTIKRINIMAS
VIII. KONKURSO SĄLYGŲ PAAIŠKINIMAS IR PATIKSLINIMAS
IX. PIRMINĖ SUSIPAŽINIMO SU CVP IS PRIEMONĖMIS GAUTAIS PASIŪLYMAIS PROCEDŪRA
X. PASIŪLYMŲ NAGRINĖJIMAS IR PASIŪLYMŲ ATMETIMO PRIEŽASTYS
XI. PASIŪLYMŲ VERTINIMAS
XII. PASIŪLYMŲ EILĖS IR LAIMĖJUSIO PASIŪLYMO NUSTATYMAS.
XIII. GINČŲ NAGRINĖJIMO TVARKA
XIV. PIRKIMO SUTARTIES SĄLYGOS

PRIEDAI:

1 priedas. Statinio (transporto paskirties pastato) ir infrastruktūros skirtų transporto priemonių ir konteinerių tikrinimo stacionariai rentgeno kontrolės sistemai įrengti projektinių pasiūlymų ir techninio darbo projekto parengimo techninė specifikacija;

2 priedas. Pasiūlymo forma Statinio (transporto paskirties pastato) ir infrastruktūros skirtų transporto priemonių ir konteinerių tikrinimo stacionariai rentgeno kontrolės sistemai įrengti projektinių pasiūlymų ir techninio darbo projekto parengimo paslaugų viešajam pirkimui;

3 priedas. Teikėjų pašalinimo pagrindai ir kvalifikacijos reikalavimai;

4 priedas. Pirkimo-pardavimo sutarties projektas;

5 priedas. Europos bendrojo viešųjų pirkimų dokumento forma (atskiras priedas xml formatu).

I. BENDROSIOS NUOSTATOS

1.1. Muitinės departamentas prie Lietuvos Respublikos finansų ministerijos (toliau – Muitinės departamentas, perkančioji organizacija) numato pirkti Statinio (transporto paskirties pastato) ir infrastruktūros skirtų transporto priemonių ir konteinerių tikrinimo stacionariai rentgeno kontrolės sistemai įrengti projektinių pasiūlymų ir techninio darbo projekto parengimo paslaugas Vilniaus teritorinės muitinės Medininkų kelio poste, adresu Pasieniečių g. 26, Medininkų k., Medininkų sen., Vilniaus r., atviro supaprastinto konkurso (toliau – **Konkursas**) būdu.

1.2. Pirkimas bus atliekamas elektroninėmis priemonėmis Centrinėje viešųjų pirkimų informacinėje sistemoje (toliau – CVP IS).

1.3. Pirkimas vykdomas vadovaujantis Lietuvos Respublikos viešųjų pirkimų įstatymu (toliau – Viešųjų pirkimų įstatymas), Lietuvos Respublikos civiliniu kodeksu (toliau – Civilinis kodeksas), kitais viešuosius pirkimus reglamentuojančiais teisės aktais bei šiomis viešojo pirkimo atviro konkurso sąlygomis (toliau **– Konkurso sąlygos**). Pirkimo dokumentuose nenumatytiems klausimams tiesiogiai taikomos Viešųjų pirkimų įstatymo nuostatos.

1.4. Vartojamos pagrindinės sąvokos, apibrėžtos Viešųjų pirkimų įstatyme.

1.5. Išankstinis skelbimas apie pirkimą nebuvo paskelbtas. Skelbimas apie pirkimą paskelbtas CVP IS adresu (https://pirkimai.eviesiejipirkimai.lt). Pirkimo dokumentai, jų paaiškinimai, patikslinimai skelbiami CVP IS (https://pirkimai.eviesiejipirkimai.lt).

1.6. Pirkimas atliekamas laikantis lygiateisiškumo, nediskriminavimo, abipusio pripažinimo, proporcingumo ir skaidrumo principų ir konfidencialumo bei nešališkumo reikalavimų. Priimant sprendimus dėl Konkurso sąlygų, vadovaujamasi racionalumo principu.

1.7. Pirkimą organizuoja ir vykdo perkančiosios organizacijos generalinio direktoriaus 2024 m. liepos 15 d. įsakymu Nr. 1BE-601 sudaryta Viešojo pirkimo komisija (toliau – **Komisija**). Komisijos posėdžiuose stebėtojo teisėmis dalyvauja Muitinės departamento Imuniteto tarnybos vyriausioji tyrėja Raminta Miglinienė.

1.8. Konkurse gali dalyvauti visi juridiniai ir fiziniai asmenys, bendrai veiklai susivienijusių asmenų grupės (toliau – **Teikėjas**).

Teikėjas pats padengia visas pasiūlymo rengimo ir pateikimo išlaidas. Perkančioji organizacija nėra atsakinga ar įpareigota šias išlaidas atlyginti, įskaitant išlaidas, patiriamas dėl to, kad vadovaujantis Viešųjų pirkimų įstatymo nuostatomis perkančioji organizacija privalėjo nutraukti ar Viešųjų pirkimų tarnybos buvo įpareigota nutraukti pirkimo procedūras.

1.9. Perkančiosios organizacijos ir Teikėjo pranešimai vienas kitam, atliekant Viešųjų pirkimų įstatymo reglamentuotas pirkimo procedūras, teikiami lietuvių kalba.

1.10. Visos pirkimo sąlygos nustatytos pirkimo dokumentuose, kuriuos sudaro:

1.10.1. Skelbimas apie pirkimą;

1.10.2. Konkurso sąlygos (kartu su priedais);

1.10.3. Konkurso sąlygų paaiškinimai (patikslinimai), taip pat atsakymai į Teikėjų klausimus, jeigu bus;

1.10.4. kita CVP IS priemonėmis pateikta informacija.

1.11. Perkančioji organizacija yra pridėtinės vertės mokesčio (toliau – PVM) mokėtoja.

1.12. Bet kokia informacija, Konkurso sąlygų paaiškinimai, pranešimai ar kitas perkančiosios organizacijos ir Teikėjo susirašinėjimas vykdomas tik CVP IS susirašinėjimo priemonėmis (pranešimus gaus tik tie Teikėjai, kurie priėmė kvietimą arba yra priskirti prie pirkimo), išskyrus:

1.12.1. bendravimą pasirašant ar nutraukiant sutartį, vykdant ir keičiant pirkimo sutartį;

1.12.2. pretenzijų pateikimą (pretenzijos gali būti teikiamos tik elektroninėmis priemonėmis);

1.12.3. kitais Viešųjų pirkimų įstatymo 22 straipsnyje imperatyviai nustatytais atvejais.

1.13. Perkančiosios organizacijos kontaktinis asmuo – Laima Snieganaitė, Muitinės departamento Viešųjų pirkimų skyriaus vyriausioji specialistė.

1.14. Teikėjas privalo atidžiai perskaityti visas Konkurso sąlygas (reikalavimus, formas, technines specifikacijas, sutarties sąlygas) jomis vadovautis ir jų laikytis.

1.15. Pirkimo procedūrų ir pirkimo sutarties vykdymo metu asmens duomenys bus tvarkomi vadovaujantis 2016 m. balandžio 27 d. Europos Parlamento ir Tarybos reglamento (ES) 2016/679 dėl fizinių asmenų apsaugos tvarkant asmens duomenis ir dėl laisvo tokių duomenų judėjimo ir kuriuo panaikinama Direktyva 95/46/EB (Bendrasis duomenų apsaugos reglamentas) nuostatomis.

1.16. Perkančioji organizacija:

1.16.1 privalo nutraukti pradėtas pirkimo procedūras, jeigu buvo pažeisti Viešųjų pirkimų įstatymo 17 straipsnio 1 dalyje nustatyti principai ir atitinkamos padėties negalima ištaisyti;

1.16.2. turi teisę savo iniciatyva nutraukti pradėtas pirkimo procedūras, jeigu atsirado aplinkybių, kurių negalima buvo numatyti, arba pirkimo dokumentuose padaryta esminių klaidų, dėl kurių pirkimas tampa nebetikslingas ar jį įvykdžius būtų įsigytas perkančiosios organizacijos poreikių neatitinkantis pirkimo objektas.

1.17. Jeigu perkančioji organizacija patikslina pirkimo dokumentus, naujesni pakeitimai turi pirmenybę prieš senesnius pakeitimus. Teikėjai turi vadovautis naujausia paskelbta pirkimo dokumentų versija.

1.18. Statinio (transporto paskirties pastato) ir infrastruktūros skirtų transporto priemonių ir konteinerių tikrinimo stacionariai rentgeno kontrolės sistemai įrengti projektinių pasiūlymų ir techninio darbo projekto parengimo paslaugos neperkamos iš Centrinės perkančiosios organizacijos (toliau – CPO), kadangi tokių paslaugų CPO kataloge nėra, katalogas atnaujinamas.

II. PIRKIMO OBJEKTAS

2.1. Pirkimo objektas – **Projektinių pasiūlymų parengimo,** išnagrinėjant vieną transporto judėjimo schemą pasienio kontrolės punkto teritorijoje, ir **Techninio darbo projekto parengimo** (projektavimas vykdomas vienu etapu) bei projekto vykdymo priežiūros paslaugų pirkimas (toliau – **paslaugos**). Reikalavimai paslaugoms pateikti Statinio (transporto paskirties pastato) ir infrastruktūros, skirtų transporto priemonių ir konteinerių tikrinimo stacionariai rentgeno kontrolės sistemai įrengti, projektinių pasiūlymų ir techninio darbo projekto parengimo techninėje specifikacijoje (toliau – **Techninė specifikacija, 1 priedas**).

2.2. Pirkimas į dalis neskaidomas. Pasiūlymai turi būti teikiami visai paslaugų apimčiai. Neįsigyjant projekto vykdymo priežiūros paslaugų, sukuriama ydinga situacija, kuomet „užprogramuojamas“ poreikis vėliau vykdyti neskelbiamus pirkimus, kurių metu tiekėjo siūlomos projekto vykdymo priežiūros paslaugų kainos nėra veikiamos konkurencijos.

2.3. Pirkimui skirta lėšų suma:

Pirkimo objekto daliai skirtos lėšos	
82 644,63 Eur (aštuoniasdešimt du tūkstančiai šeši šimtai keturiasdešimt keturi eurai 63 centai)	be pridėtinės vertės mokesčio (toliau – PVM)
100 000,00 Eur (vienas šimtas tūkstančių eurų)	Su 21 proc. PVM

2.4. Paslaugų teikimo pradžia – nuo Sutarties įsigaliojimo dienos.

2.5. Paslaugų teikimo terminai (išskyrus projekto vykdymo priežiūros paslaugas) nurodyti Techninės specifikacijos priede „Paslaugų teikimo grafikas“ . Projekto vykdymo priežiūros paslaugų teikimo terminas: nuo statybos pradžios iki statybos užbaigimo akto (ar iki deklaracijos apie statybos užbaigimą arba iki galutinio darbų perdavimo priėmimo akto, kai statybos užbaigimo aktas neprivalomas) pasirašymo dienos, bet ne ilgiau kaip 18 (aštuoniolika) mėnesių. Paslaugų suteikimo terminas raštišku Šalių susitarimu gali būti pratęsiamas ir (ar) Paslaugų teikimas sustabdomas esant ne nuo Teikėjo priklausančioms aplinkybėms, dėl kurių negalėjo būti teikiamos Paslaugos, terminui, kol išnyks šios aplinkybės. Paslaugų suteikimo termino pratęsimas ir (ar) sustabdymas galimas esant bent vienam iš šių atvejų: 1) Perkančioji organizacija nevykdo ir (ar) netinkamai vykdo Sutartimi jam nustatytus įsipareigojimus ir todėl Teikėjas negali teikti Paslaugų iš dalies arba pilnai, 2) Perkančiosios organizacijos Teikėjui pateikiami nurodymai turi įtakos Teikėjo

Paslaugų suteikimo terminams, 3) valstybės ir savivaldos institucijų veiksmai arba bet koks uždelsimas, kliūtys arba trukdymai, sukelti arba priskirtini Perkančiajai organizacijai ir (arba) Perkančiosios organizacijos samdomiems tretiesiems asmenims Teikėjui trukdo laiku suteikti Paslaugas.

2.6. Pirkimo metu nebus deramasi.

2.7 Vadovaujantis Aplinkos apsaugos kriterijų taikymo, vykdant žaliuosius pirkimus, tvarkos aprašo, patvirtinto Lietuvos Respublikos aplinkos ministro 2011 m. birželio 28 d. įsakymu Nr. D1-508 „Dėl aplinkos apsaugos kriterijų taikymo, vykdant žaliuosius pirkimus, tvarkos aprašo patvirtinimo“ (toliau – Tvarkos aprašas) 4.3. punktu nustatomas aplinkos apsaugos kriterijus: paslaugai ar darbui Teikėjas taiko aplinkos apsaugos vadybos sistemos reikalavimus pagal standartą LST EN ISO 14001 „Aplinkos vadybos sistemos. Reikalavimai ir naudojimo gairės“ arba Europos Sąjungos aplinkosaugos vadybos ir audito sistemą (EMAS) ar kitus aplinkos apsaugos vadybos standartus, pagrįstus atitinkamais Europos arba tarptautinių standartizacijos organizacijų priimtais standartais, ar kitais Teikėjo pateiktais lygiaverčiais įrodymais.

III. TEIKĖJŲ PAŠALINIMO PAGRINDAI IR KVALIFIKACIJOS REIKALAVIMAI

3.1. Perkančioji organizacija reikalauja, kad Teikėjas, teikdamas pasiūlymą, pateiktų užpildytą aktualų Europos bendrąjį viešųjų pirkimų dokumentą (toliau – EBVPD, Konkurso sąlygų 5 priedas). Ši paslauga prieinama adresu http://ebvpd.eviesiejipirkimai.lt/espd-web/ ir užpildžius atsisiuntus pateikiamas su pasiūlymu. Atskirą EBVPD pildo:

- Teikėjas;
- kiekvienas tiekėjų grupės narys (jeigu pasiūlymą teikia tiekėjų grupė);
- kiekvienas ūkio subjektas, jeigu tiekėjas remiasi jo pajėgumais pagal VPĮ 49 straipsnį.

3.2. Perkančioji organizacija ekonomiškai naudingiausią pasiūlymą pateikusio tiekėjo (ūkio subjektų, kurių pajėgumais tiekėjas remiasi) nereikalauja pateikti dokumentų, patvirtinančių nustatytų pašalinimo pagrindų nebuvimą, išskyrus atvejus, kai ji turi pagrįstų abejonių dėl jo patikimumo.

3.3. Pašalinimo pagrindai taikomi Teikėjui (kai pasiūlymą teikia ūkio subjektų grupė – visiems tos grupės nariams) ir ūkio subjektams, kurių pajėgumais Teikėjas remiasi (pagal Viešųjų pirkimų įstatymo 49 straipsnį). Perkančioji organizacija netikrina fizinių asmenų (specialistų), kurių pajėgumais Teikėjas remiasi pagal VPĮ 49 straipsnį ir kuriuos, pirkimo laimėjimo atveju, Teikėjas ketina įdarbinti (kvazisubtiekėjų), pašalinimo pagrindų.

3.4. Perkančioji organizacija Teikėją pašalina iš pirkimo procedūros bet kuriame pirkimo procedūros etape, jeigu paaiškėja, kad dėl savo veiksmų ar neveikimo prieš pirkimo procedūrą ar jos metu jis atitinka bent vieną iš pirkimo dokumentuose nustatytų Teikėjo pašalinimo pagrindų, išskyrus Viešųjų pirkimų įstatymo 46 straipsnio 3 ir 10 dalyje nustatytus atvejus (tačiau atsižvelgiant į Viešųjų pirkimų įstatymo 46 straipsnio 11 ir 12 dalių nuostatas).

3.5. Perkančioji organizacija, priimdama sprendimus dėl Teikėjo pašalinimo iš pirkimo procedūros Viešųjų pirkimų įstatymo 46 straipsnio 4 ir 6 dalyse nurodytais pašalinimo pagrindais, atsižvelgia į tai, ar vertinant Teikėjo patikimumą teikėjo pašalinimas iš pirkimo procedūros proporcingas vertinamam Teikėjo elgesiui, Viešųjų pirkimų įstatymo 46 straipsnio 4 dalies 7 punkto c papunkčio atveju – ar taikant šį Teikėjo pašalinimo iš pirkimo procedūros pagrindą nebūtų reikšmingai apribota konkurencija. Priimant sprendimus dėl Teikėjo pašalinimo iš pirkimo procedūros Viešųjų pirkimų įstatymo 46 straipsnio 4 dalies 4 ir 6 punktuose nurodytais pašalinimo pagrindais, gali būti atsižvelgiama į pagal Viešųjų pirkimų įstatymo 52 ir 91 straipsnius skelbiamą informaciją.

3.6. Perkančioji organizacija visų pirma reikalauja tokios rūšies pažymų ir tokių dokumentinių įrodymų formų, apie kuriuos pateikta informacija Europos Komisijos informacinėje dokumentų saugykloje „e-Certis“. Konkurso sąlygų 3 priedo 1 lentelės ketvirtame stulpelyje nurodomi dokumentai, kuriuos turi pateikti Lietuvos Respublikoje registruoti Teikėjai. Dėl

dokumentų, kuriuos turi pateikti užsienio šalių teikėjai, informaciją Perkančioji organizacija pasitikrina „e-Certis“, adresu https://ec.europa.eu/tools/ecertis/.

3.7. Perkančioji organizacija nereikalauja iš Teikėjo pateikti dokumentų, patvirtinančių jo pašalinimo pagrindų nebuvimą, jeigu ji:

3.7.1. turi galimybę susipažinti su šiais dokumentais ar informacija tiesiogiai ir neatlygintinai prisijungusi prie nacionalinės duomenų bazės bet kurioje valstybėje narėje arba naudodamasi Centrinės viešųjų pirkimų informacinės sistemos priemonėmis;

3.7.2. šiuos dokumentus jau turi iš ankstesnių pirkimo procedūrų, jeigu šiuose dokumentuose nurodyta informacija vis dar yra aktuali (dokumentas išduotas prieš ne daugiau dienų, negu nurodyta atitinkamoje žemiau esančios lentelės eilutėje).

3.8. Jeigu teikėjas negali pateikti nurodytų dokumentų, įrodančių, kad nėra pašalinimo pagrindų, numatytų VPĮ 46 straipsnio 1 ir 3 dalyse ir 6 dalies 2 punkte, nes valstybėje narėje ar atitinkamoje šalyje tokie dokumentai neišduodami arba toje šalyje išduodami dokumentai neapima visų 46 straipsnio 1 ir 3 dalyse ir 6 dalies 2 punkte keliamų klausimų, jie gali būti pakeisti:

3.8.1. priesaikos deklaracija;

3.8.2. oficialia teikėjo deklaracija, jeigu šalyje nenaudojama priesaikos deklaracija. Oficiali deklaracija turi būti patvirtinta valstybės narės ar teikėjo kilmės šalies arba šalies, kurioje jis registruotas, kompetentingos teisinės ar administracinės institucijos, notaro arba kompetentingos profesinės ar prekybos organizacijos.

3.9. Teikėjas, dalyvaujantis pirkime, turi atitikti visus Konkurso sąlygų 3 priedo 2 lentelėje nurodytus kvalifikacijos reikalavimus. Teikėjo kvalifikacija turi būti įgyta iki pasiūlymų pateikimo termino pabaigos (susipažinimo su pasiūlymais dienos).

3.10. Perkančiajai organizacijai patikrinus pasiūlymus ir nustačius galimą laimėtoją, tik iš jo bus prašomi atitikimą kvalifikacijos reikalavimams patvirtinantys dokumentai.

3.11. Perkančioji organizacija bet kuriuo pirkimo procedūros metu, siekdama užtikrinti tinkamą pirkimo procedūros atlikimą, gali paprašyti kandidatų ar dalyvių pateikti visus ar dalį dokumentų, patvirtinančių atitiktį kvalifikacijos reikalavimams.

3.12. Perkančioji organizacija turi teisę reikalauti, kad užsienio valstybės Teikėjo valstybėje išduoti šio skyriaus 3.2 punkte nurodyti dokumentai būtų legalizuoti vadovaujantis Dokumentų legalizavimo ir tvirtinimo pažyma (Apostille) tvarkos aprašu, patvirtintu Lietuvos Respublikos Vyriausybės 2006 m. spalio 30 d. nutarimu Nr. 1079, ir 1961 m. spalio 5 d. Hagos konvencija dėl užsienio valstybėse išduotų dokumentų legalizavimo panaikinimo, išskyrus atvejus, kai pagal Lietuvos Respublikos tarptautines sutartis ar Europos Sąjungos teisės aktus dokumentas yra atleistas nuo legalizavimo ir (ar) tvirtinimo žymos (Apostille).

3.13. Perkančioji organizacija nereikalauja dokumentų, kurie patvirtina, kad Teikėjas atitinka kvalifikacijos reikalavimus Teikėjams, jeigu ji:

3.13.1. turi galimybę susipažinti su šiais dokumentais ar informacija tiesiogiai ir neatlygintinai prisijungusi prie nacionalinės duomenų bazės bet kurioje valstybėje narėje arba naudodamasi CVP IS priemonėmis;

3.13.2. šiuos dokumentus jau turi iš ankstesnių pirkimo procedūrų ir šie dokumentai yra galiojantys pasiūlymo pateikimo metu.

3.14. Teikėjo pasiūlymas atmetamas, jeigu apie nustatytų reikalavimų atitikimą jis pateikė melagingą informaciją, kurią perkančioji organizacija gali įrodyti bet kokiomis teisėtomis priemonėmis.

IV. RĖMIMASIS KITŲ ŪKIO SUBJEKTŲ PAJĖGUMAIS IR SUBTIEKĖJŲ PASITELKIMAS

4.1. Teikėjas gali remtis kitų ūkio subjektų pajėgumais pagal Viešųjų pirkimų įstatymo 49 straipsnį, kad atitiktų finansinio, ekonominio, techninio ir (arba) profesinio pajėgumo reikalavimus (jeigu tokius reikalavimus perkančioji organizacija kelia), neatsižvelgiant į ryšio su tais ūkio

subjektais teisinį pobūdį. Šiais ūkio subjektais laikomi ir fiziniai asmenys, kuriuos pirkimo laimėjimo ir sutarties sudarymo atveju Teikėjas ar jo pasitelkiamas ūkio subjektas įdarbins.

4.2. Teikėjas, pageidaujantis remtis kitų ūkio subjektų pajėgumais, privalo juos nurodyti *pasiūlyme ir pateikti dokumentus, įrodančius, kad per visą sutarties vykdymo laikotarpį ūkio subjekto, kurio pajėgumais jis remiasi, ištekliai Teikėjui bus prieinami sutarties vykdymo metu.* Tikrindama, ar Teikėjui bus prieinami kitų ūkio subjektų, kurių pajėgumais jis remiasi, turimi ištekliai, perkančioji organizacija iš jo priima bet kokias tai patvirtinančias priemones. *Prie pasiūlymo turi būti pateiktas ūkio subjekto sutikimas būti įtrauktam į Teikėjo pasiūlymą.*

4.3. Teikėjų grupė gali remtis grupės dalyvių arba kitų ūkio subjektų pajėgumais, laikantis šiame konkurso sąlygų skyriuje nustatytų sąlygų.

4.4. Perkančioji organizacija patikrina, ar ūkio subjektai, kurių pajėgumais ketina remtis Teikėjas, tenkina keliamus kvalifikacijos reikalavimus ir ar nėra tokio ūkio subjekto pašalinimo pagrindų. Jeigu ūkio subjektas netenkina keliamų kvalifikacijos reikalavimų arba jo padėtis atitinka bent vieną pagal Viešųjų pirkimų įstatymo 46 straipsnį perkančiosios organizacijos nustatytą pašalinimo pagrindą, perkančioji organizacija pareikalauja per jos nustatytą terminą pakeisti jį reikalavimus atitinkančiu ūkio subjektu.

4.5. Kai Teikėjas remiasi kitų ūkio subjektų pajėgumais, kad atitiktų nustatytus ekonominio ir finansinio pajėgumo reikalavimus, jie privalo prisiimti solidarią atsakomybę už sutarties įvykdymą.

4.6. Teikėjas savo pasiūlyme privalo nurodyti kokiai sutarties daliai ir kokius subtiekėjus, jeigu jie yra žinomi, Teikėjas ketina pasitelkti. *Prie pasiūlymo turi būti pateiktas subtiekėjo sutikimas būti įtrauktam į Teikėjo pasiūlymą.*

4.7. Skirtingi Teikėjai gali pasitelkti tuos pačius subtiekėjus, tačiau tai negali sąlygoti draudžiamų susitarimų.

4.8. Sudarius sutartį, tačiau ne vėliau negu sutartis pradedama vykdyti, Teikėjas, kuris bus pripažintas laimėjusiu, įsipareigoja perkančiajai organizacijai pranešti tuo metu žinomų subtiekėjų pavadinimus, kontaktinius duomenis ir jų atstovus. Perkančioji organizacija taip pat reikalauja, kad Teikėjas informuotų apie minėtos informacijos pasikeitimus visu sutarties vykdymo metu, taip pat apie naujus subtiekėjus, kuriuos jis ketina pasitelkti vėliau.

4.9. Jeigu yra tikrinama, ar nėra Viešųjų pirkimų įstatymo 46 straipsnyje nurodytų subtiekėjo pašalinimo pagrindų, kartu su informacija apie naujus subtiekėjus pateikiami ir subtiekėjo pašalinimo pagrindų nebuvimą patvirtinantys dokumentai. Tokiu atveju, jeigu subtiekėjo padėtis atitinka bent vieną pirkimo dokumentuose nustatytą subtiekėjo pašalinimo pagrindą, perkančioji organizacija reikalauja, kad Teikėjas per perkančiosios organizacijos nustatytą terminą pakeistų minėtą subtiekėją reikalavimus atitinkančiu subtiekėju.

4.10. Paslaugų teikimo ar darbų įsigijimo atvejais, perkančiajai organizacijai keliant kvalifikacijos reikalavimus Teikėjui ar jo vadovaujančiam personalui turėti atitinkamą išsilavinimą, profesinę kvalifikaciją ar profesinę patirtį, arba paslaugų teikimo atveju reikalavimą turėti specialų leidimą, arba būti tam tikrų organizacijų nariu, Teikėjas gali remtis kitų ūkio subjektų pajėgumais tik tuomet, kai tie ūkio subjektai, kurių pajėgumais buvo pasiremta, patys ir teiks tas paslaugas ar atliks darbus, kuriems reikia jų pajėgumų.

4.11. Perkančioji organizacija nustato tiesioginio atsiskaitymo su subtiekėjais galimybę.

V. ŪKIO SUBJEKTŲ GRUPĖS DALYVAVIMAS PIRKIMO PROCEDŪROSE

5.1. Jei pirkimo procedūrose dalyvauja ūkio subjektų grupė, ji pasiūlyme pateikia jungtinės veiklos sutarties skaitmeninę kopiją. Jungtinės veiklos sutartyje turi būti nurodyta:

5.1.1. ūkio subjektų grupės sudėtis ir kiekvienos šios sutarties šalies įsipareigojimai vykdant numatomą su perkančiąja organizacija sudaryti pirkimo sutartį, šių įsipareigojimų vertės dalis, išreikšta procentiniu dydžiu pagal bendrą pirkimo sutarties vertę.

5.1.2. solidari, kiekvieno Teikėjų grupės dalyvio atskirai ir visų kartu, atsakomybė už įsipareigojimų ir prievolių perkančiajai organizacijai nevykdymą (nepriklausomai nuo jų įnašo pagal jungtinės veiklos sutartį).

5.1.3. kuris šios sutarties dalyvis yra įgaliojamas ūkio subjektų grupės vardu teikti pasiūlymą, o laimėjus pirkimą, – pasirašyti sutartį su perkančiąja organizacija, teikti sąskaitas-faktūras atsiskaitymams (mokėjimai bus atliekami tik vienam iš jungtinės veiklos sutarties dalyvių), pasirašyti su sutarties vykdymu susijusius dokumentus (įgaliotas dalyvis) ir kt.

5.2. Perkančioji organizacija nereikalaus, kad ūkio subjektų grupės pateiktą pasiūlymą pripažinus geriausiu ir perkančiajai organizacijai pasiūlius sudaryti pirkimo sutartį, ši ūkio subjektų grupė įgautų tam tikrą teisinę formą.

VI. PASIŪLYMŲ RENGIMAS, PATEIKIMAS, KEITIMAS

6.1. Pateikdamas pasiūlymą, Teikėjas sutinka su Konkurso sąlygomis ir patvirtina, kad jo pasiūlyme pateikta informacija yra teisinga ir apima viską, ko reikia tinkamam pirkimo sutarties vykdymui. Teikėjas, pateikdamas pasiūlymą, turi siūlyti visą nurodytą paslaugų apimtį.

6.2. Teikėjas gali pateikti tik vieną pasiūlymą, nepriklausomai nuo to, ar jis pirkime dalyvauja individualiai ar kaip ūkio subjektų grupės narys. Jei teikėjas pateikia daugiau kaip vieną pasiūlymą arba kaip ūkio subjektų grupės narys dalyvauja teikiant kelis pasiūlymus, visi tokie pasiūlymai bus atmesti. Laikoma, kad dalyvis pateikė daugiau kaip vieną pasiūlymą, jeigu tą patį pasiūlymą pateikė ir raštu (popierine forma vokuose), ir naudodamasis CVP IS priemonėmis.

6.3. Tas pats ūkio subjektas gali būti nurodytas skirtingų teikėjų pasiūlymuose kaip subteikėjas. Taip pat teikėjas, pateikęs pasiūlymą savarankiškai, ar pirkime dalyvaujantis jungtinės veiklos pagrindu, gali būti kitos įmonės, pateikusios pasiūlymą tame pačiame pirkime, subteikėju, išskyrus tuos atvejus, kai turima pagrįstų įrodymų, kad toks ūkio subjektų elgesys turėtų būti kvalifikuojamas kaip draudžiamas susitarimas.

6.4. Teikėjams nėra leidžiama pateikti alternatyvių pasiūlymų. Teikėjui pateikus alternatyvų pasiūlymą, jo pasiūlymas ir alternatyvus pasiūlymas (alternatyvūs pasiūlymai) bus atmesti.

6.5. Pasiūlymas turi būti pateikiamas tik elektroninėmis priemonėmis, naudojant CVP IS, pasiekiamoje adresu https://pirkimai.eviesiejipirkimai.lt. Pasiūlymai, pateikti popierinėje formoje arba ne perkančiosios organizacijos nurodytomis elektroninėmis priemonėmis, bus atmesti kaip neatitinkantys konkurso sąlygų reikalavimų. Pasiūlymus gali teikti tik CVP IS registruoti Teikėjai (nemokama registracija adresu https://pirkimai.eviesiejipirkimai.lt).

6.6. Teikėjo teikiamas pasiūlymas gali būti užšifruojamas. Teikėjas, nusprendęs pateikti užšifruotą pasiūlymą, turi:

6.6.1. iki pasiūlymų pateikimo termino pabaigos, naudodamasis CVP IS priemonėmis pateikti užšifruotą pasiūlymą (užšifruojamas visas pasiūlymas arba pasiūlymo dokumentas, kuriame nurodyta pasiūlymo kaina). Instrukcija, kaip Teikėjui užšifruoti pasiūlymą galima rasti „PowerPoint“ pateiktis (lrv.lt).

6.6.2. iki susipažinimo su CVP IS priemonėmis pateiktais pasiūlymais vokų atplėšimo procedūros (posėdžio) pradžios CVP IS susirašinėjimo priemonėmis pateikti slaptažodį, su kuriuo perkančioji organizacija galės iššifruoti pateiktą pasiūlymą.

6.7. Iškilus CVP IS techninėms problemoms, kai Teikėjas neturi galimybės pateikti slaptažodžio per CVP IS susirašinėjimo priemonę, Teikėjas turi teisę slaptažodį pateikti kitomis priemonėmis: perkančiosios organizacijos elektroniniu paštu laima.snieganaite@lrmuitine.lt) . Tokiu atveju Teikėjas turėtų būti aktyvus ir įsitikinti, kad pateiktas slaptažodis laiku pasiekė adresatą (pavyzdžiui, susisiekęs su perkančiąja organizacija oficialiu jos telefonu ir (arba) kitais būdais).

6.8. Teikėjui užšifravus visą pasiūlymą ir iki vokų atplėšimo procedūros (posėdžio) pradžios nepateikus (dėl jo paties kaltės) slaptažodžio arba pateikus neteisingą slaptažodį, kuriuo naudodamasi perkančioji organizacija negalėjo iššifruoti pasiūlymo, pasiūlymas laikomas nepateiktu ir nėra vertinamas. Jeigu nurodytu atveju Teikėjas užšifravo tik pasiūlymo dokumentą,

kuriame nurodyta pasiūlymo kaina, o kitus pasiūlymo dokumentus pateikė neužšifruotus – perkančioji organizacija Teikėjo pasiūlymą atmeta kaip neatitinkantį pirkimo dokumentuose nustatytų reikalavimų (Teikėjas nepateikė pasiūlymo kainos).

6.9. ***Pasiūlymą reikia pateikti Skelbime nurodytu terminu tik elektroninėmis priemonėmis***, naudojant CVP IS. Teikėjui CVP IS susirašinėjimo priemonėmis paprašius, perkančioji organizacija CVP IS susirašinėjimo priemonėmis patvirtina, kad Teikėjo pasiūlymas yra gautas ir nurodo gavimo dieną, valandą ir minutę.

6.10. ***Pasiūlymas privalo būti pasirašytas Teikėjo vadovo arba jo įgalioto asmens.*** Perkančioji organizacija nereikalauja, kad pasiūlymas būtų pasirašytas kvalifikuotu elektroniniu parašu. Visi dokumentai, patvirtinantys Teikėjų kvalifikacijos atitiktį Konkurso sąlygose nustatytiems kvalifikacijos reikalavimams, kiti pasiūlyme pateikiami dokumentai turi būti pateikti elektronine forma, t. y. tiesiogiai suformuoti elektroninėmis priemonėmis arba pateikiant skaitmenines dokumentų kopijas (pvz., pažymos, licencijos ir pan.). Pateikiami dokumentai ar skaitmeninės dokumentų kopijos turi būti prieinami naudojant nediskriminuojančius, visuotinai prieinamus duomenų failų formatus (pvz., pdf, jpg, doc ir kt.). Perkančioji organizacija, kilus abejonių dėl patvirtintos kopijos atitikties originalui, turi teisę reikalauti pateikti dokumentų originalus.

6.11. Teikėjo pasiūlymas bei kita korespondencija pateikiama lietuvių kalba. Jei atitinkami dokumentai yra išduoti kita, nei reikalaujama kalba, turi būti pateiktos tinkamai patvirtinto vertimo į lietuvių kalbą skaitmeninės kopijos. Tinkamu laikomas Teikėjo ar jo įgalioto asmens parašu, nurodant pasirašiusiojo asmens pareigų pavadinimą, vardą (vardo raidę), pavardę, datą ir antspaudą (jei turi), patvirtintas vertimas arba vertimas, patvirtintas vertėjo parašu ir vertimo biuro antspaudu (jei turi).

6.12. Teikėjai pasiūlyme turi ***nurodyti, kokia pasiūlyme pateikta informacija yra konfidenciali*** (kurios negalima atskleisti tretiesiems asmenims), jei tokia yra***, ir pateikti ją atskirais failais ar bylomis***. Perkančioji organizacija, viešojo pirkimo komisija, jos nariai ir ekspertai bei kiti asmenys negali tretiesiems asmenims atskleisti Teikėjo pateiktos informacijos, kurią Teikėjas nurodė kaip konfidencialią.

Informacija, kurią viešai skelbti įpareigoja Lietuvos Respublikos įstatymai, negali būti Teikėjo nurodoma kaip konfidenciali, todėl, Teikėjui nurodžius tokią informaciją kaip konfidencialią, perkančioji organizacija turi teisę ją skelbti. Perkančioji organizacija neatsako už konfidencialios informacijos paviešinimą, kuri Teikėjo nebuvo nurodyta kaip konfidenciali.

Visas Teikėjo pasiūlymas ir paraiška negali būti laikomi konfidencialia informacija, tačiau Teikėjas gali nurodyti, kad tam tikra jo pasiūlyme pateikta informacija yra konfidenciali. Konfidencialia informacija gali būti, įskaitant, bet ja neapsiribojant, komercinė (gamybinė) paslaptis ir konfidencialieji pasiūlymų aspektai. Konfidencialia negalima laikyti informacijos, išvardintos Viešųjų pirkimų įstatymo 20 straipsnio 2 dalyje.

Jeigu perkančiajai organizacijai kils abejonių dėl Teikėjo pasiūlyme nurodytos informacijos konfidencialumo, ji prašys Teikėjo įrodyti, kad nurodyta informacija yra konfidenciali. Jeigu Teikėjas per perkančiosios organizacijos nurodytą terminą, kuris negali būti trumpesnis kaip 3 (trys) darbo dienos, nepateiks tokių įrodymų arba pateiks netinkamus įrodymus, perkančioji organizacija laikys, kad tokia informacija yra nekonfidenciali.

6.13. Pasiūlyme turi būti nurodytas jo galiojimo terminas. ***Pasiūlymas turi galioti ne trumpiau kaip 120 (vienas šimtas dvidešimt) dienų nuo pasiūlymų pateikimo termino pabaigos*** (pasiūlymo pateikimo diena į terminą nėra įskaičiuojama). Jeigu pasiūlyme nenurodytas jo galiojimo laikas, laikoma, kad pasiūlymas galioja tiek, kiek numatyta pirkimo dokumentuose. Jei pasiūlyme nurodytas pasiūlymo galiojimo laikas yra trumpesnis nei nurodyta šiame papunktyje, laikoma, kad pasiūlymas neatitinka Konkurso sąlygose nustatytų reikalavimų.

6.14. Kol nesibaigė pasiūlymų galiojimo laikas, perkančioji organizacija turi teisę CVP IS priemonėmis prašyti, kad Teikėjai pratęstų jų galiojimą iki konkrečiai nurodyto laiko. Teikėjas CVP IS priemonėmis gali atmesti tokį prašymą. Teikėjo, nesutikusio pratęsti pasiūlymo galiojimą,

pasiūlymas bus atmestas.

6.15. Perkančioji organizacija turi teisę pratęsti pasiūlymo pateikimo terminą. Apie naują pasiūlymų pateikimo terminą perkančioji organizacija praneša CVP IS priemonėmis visiems Teikėjams bei paskelbia CVP IS.

6.16. Perkančioji organizacija privalo pratęsti pasiūlymų pateikimo terminą, kad visi pirkime norintys dalyvauti Teikėjai turėtų galimybę susipažinti su visa pasiūlymui parengti reikalinga informacija, šiais atvejais:

6.16.1. jeigu dėl kokių nors priežasčių papildoma su pirkimo dokumentais susijusi informacija būtų pateikiama likus mažiau dienų iki pasiūlymų pateikimo termino pabaigos, nei Viešųjų pirkimų įstatymo 40 str. 4 d. 1p. nustatyti terminai, nors šios informacijos buvo paprašyta laiku;

6.16.2. jeigu buvo padaryta reikšmingų pirkimo dokumentų pakeitimų.

6.17. **!!!** ***Pasiūlymą sudaro*** Teikėjo pateiktų duomenų, dokumentų elektroninėje formoje ir atsakymų CVP IS priemonėmis visuma (perkančioji organizacija pasilieka sau teisę pareikalauti dokumentų originalų), susidedanti iš:

6.17.1. pasirašytos užpildytos pasiūlymo formos (Konkurso sąlygų 2 priedas);

6.17.2. įgaliojimo pasirašyti pasiūlymą ir (ar) atskirus jo dokumentus (*jei pasiūlymą teikia jungtinės veiklos sutarties pagrindu veikianti ūkio subjektų grupė, įgaliojimas turi būti jungtinės veiklos sutartyje*), taikoma, jei pasiūlymą pasirašo ir (ar) pateikia ne vadovas;

6.17.3. ***pasirašyto/-ų EBVPD*** (Konkurso sąlygų 5 priedas);

6.17.4. pasirašytos jungtinės veiklos sutarties skaitmeninės kopijos (*jei pirkimo procedūrose dalyvauja ūkio subjektų grupė*);

6.17.5. jei Teikėjas pasitelkia ūkio subjektus, kurių pajėgumais remiasi – įrodymų, kad šie ištekliai bus prieinami per visą sutartinių įsipareigojimų vykdymo laikotarpį, ir ūkio subjekto sutikimo būti įtrauktam į Teikėjo pasiūlymą;

6.17.6. jei tiekėjas pasitelkia subtiekėjus, subtiekėjo deklaracijos ar kito dokumento, patvirtinančio jo sutikimą būti subtiekėju pirkime;

6.17.7. Konkurso sąlygų 11.3.3 papunktyje siūlomų specialistų darbo patirtį pagrindžiantys dokumentai pasiūlymų vertinimui;

6.17.8. kitų Konkurso sąlygose ir jų prieduose numatytų Teikėjo teikiamų dokumentų ar informacijos.

6.18. Teikėjo pasiūlymas turi atitikti visus Konkurso sąlygose ir jų prieduose nurodytus reikalavimus bei pasiūlymų rengimo metu perkančiosios organizacijos pateiktus raštiškus Konkurso sąlygų paaiškinimus bei patikslinimus (jeigu tokių bus). Bet kuris Konkurso sąlygų raštiškas paaiškinimas (patikslinimas) yra laikomas neatskiriama Konkurso sąlygų dalimi.

6.19. Perkančioji organizacija neatsako už CVP IS sutrikimus ar kitus nenumatytus atvejus, dėl kurių pasiūlymai nebuvo gauti ar gauti pavėluotai.

6.20. Pasiūlymuose nurodoma kaina pateikiama eurais. Apskaičiuojant kainą turi būti atsižvelgta į techninėse specifikacijose (Konkurso sąlygų 1 priedas) nurodytą informaciją, į pirkimo objekto aprašymą ir pan. Į kainą turi būti įskaityti visi mokesčiai ir visos Teikėjo išlaidos, susijusios su tinkamu pirkimo sutarties įvykdymu, įskaitant ir išlaidas, patiriamas už sąskaitų pateikimą per „E-sąskaita“ sistemą.

Kaina pateikiama nurodant 2 skaitmenis po kablelio (jeigu trečias skaitmuo yra 5 arba didesnis negu 5, prie antrojo skaitmens yra pridedamas vienetas, jeigu yra mažesnis negu 5, antras skaitmuo lieka nepakitęs).

Jeigu pasiūlyme nurodyta kaina užsienio valiuta, ji bus perskaičiuojama eurais pagal Europos centrinio banko skelbiamą orientacinį euro ir užsienio valiutų santykį, o tais atvejais, kai orientacinio euro ir užsienio valiutų santykio Europos centrinis bankas neskelbia, – pagal Lietuvos banko nustatomą ir skelbiamą orientacinį euro ir užsienio valiutų santykį paskutinę pasiūlymų pateikimo termino dieną.

6.21. Tuo atveju, kai mokesčius reguliuojančių įstatymų ir jų įgyvendinamųjų teisės aktų nustatyta tvarka perkančioji organizacija pati turi sumokėti pridėtinės vertės mokestį (toliau – PVM)

į valstybės biudžetą už įsigytą pirkimo objektą, šis mokestis įskaičiuojamas į pasiūlymo kainą (jeigu Teikėjas jo neįskaičiavo pateikiant pasiūlymą, palyginimo tikslais įskaičiuos pati perkančioji organizacija).

6.22. CVP IS priemonėmis pateiktą pasiūlymą Teikėjas iki nustatyto pasiūlymų pateikimo termino pabaigos gali atsiimti bei pakeisti. Norėdamas atsiimti ar pakeisti pasiūlymą, Teikėjas CVP IS pasiūlymo lange spaudžia „Atsiimti pasiūlymą“. Norėdamas vėl pateikti atsiimtą ir pakeistą pasiūlymą, Teikėjas turi jį pateikti iš naujo.

6.23. Teikėjas iki galutinio pasiūlymų pateikimo termino turi teisę pakeisti arba atšaukti savo pasiūlymą CVP IS priemonėmis. Toks pakeitimas arba pranešimas, kad pasiūlymas atšaukiamas, pripažįstamas galiojančiu, jeigu perkančioji organizacija jį gauna pateiktą raštu CVP IS priemonėmis iki pasiūlymų pateikimo termino pabaigos.

VII. PASIŪLYMŲ GALIOJIMO UŽTIKRINIMAS

7.1. Teikėjas neprivalo užtikrinti savo pateikto pasiūlymo galiojimo, perkančioji organizacija nereikalauja pasiūlymo galiojimo užtikrinimą patvirtinančio dokumento.

VIII. KONKURSO SĄLYGŲ PAAIŠKINIMAS IR PATIKSLINIMAS

8.1. Konkurso sąlygos gali būti paaiškinamos, patikslinamos Viešųjų pirkimų įstatymo 36 straipsnyje nustatyta tvarka Teikėjų iniciatyva kreipiantis į perkančiąją organizaciją tik CVP IS susirašinėjimo priemonėmis. Teikėjai turėtų būti aktyvūs ir pateikti klausimus ar paprašyti paaiškinti Konkurso sąlygas iš karto jas išanalizavę, atsižvelgdami į tai, kad, pasibaigus pasiūlymų pateikimo terminui, pasiūlymo turinio keisti nebus galima.

8.2. Kai Teikėjai kreipiasi dėl Konkurso sąlygų paaiškinimo ar patikslinimo:

8.2.1. prašymas paaiškinti ar patikslinti pirkimo dokumentus perkančiajai organizacijai turi būti pateiktas ne vėliau nei likus **6 (šešioms) dienoms** iki pasiūlymų pateikimo termino pabaigos;

8.2.2. pirkimo dokumentų paaiškinimas ar patikslinimas pateikiamas visiems Teikėjams ne vėliau kaip likus **4 (keturioms) dienoms** iki pasiūlymų pateikimo termino pabaigos.

8.3. Nesibaigus pasiūlymų pateikimo terminui perkančioji organizacija turi teisę savo iniciatyva paaiškinti, patikslinti Konkurso sąlygas.

8.4. Atsakydama į kiekvieną Teikėjo CVP IS susirašinėjimo priemonėmis pateiktą prašymą paaiškinti Konkurso sąlygas, jeigu jis buvo pateiktas nepasibaigus šių Konkurso sąlygų 8.2.1. papunktyje nurodytam terminui, arba aiškindama, tikslindama Konkurso sąlygas savo iniciatyva, perkančioji organizacija turi paaiškinimus, patikslinimus paskelbti CVP IS bei išsiųsti visiems Teikėjams, kurie prisijungė prie pirkimo, nenurodydama, kuris Teikėjas pateikė prašymą paaiškinti Konkurso sąlygas. Perkančioji organizacija, paaiškindama ar patikslindama Konkurso sąlygas, privalo užtikrinti Teikėjų anonimiškumą (neatskleisti kitų Teikėjų, dalyvaujančių pirkimo procedūrose, pavadinimų ir kitų rekvizitų).

8.5. Bet kokia informacija, Konkurso sąlygų paaiškinimai, pranešimai ar kitas perkančiosios organizacijos ir Teikėjo susirašinėjimas yra vykdomas tik CVP IS susirašinėjimo priemonėmis. Tiesioginį ryšį su Teikėjais įgaliota palaikyti: Laima Snieganaitė, Muitinės departamento Viešųjų pirkimų skyriaus vyriausioji specialistė.

8.6. Tuo atveju, kai tikslinama paskelbta informacija, perkančioji organizacija atitinkamai patikslina skelbimą apie pirkimą ir, prireikus, pratęsia pasiūlymų pateikimo terminą protingumo kriterijų atitinkančiam terminui, per kurį Teikėjai, rengdami pasiūlymus, galėtų atsižvelgti į patikslinimus.

Jeigu perkančioji organizacija Konkurso sąlygas paaiškina (patikslina) ir negali Konkurso sąlygų paaiškinimų (patikslinimų) pateikti taip, kad visi Teikėjai juos gautų ne vėliau kaip likus **4 (keturioms) dienoms** iki pasiūlymų pateikimo termino pabaigos, ji perkelia pasiūlymų pateikimo terminą laikui, per kurį Teikėjai, rengdami pirkimo pasiūlymus, galėtų atsižvelgti į šiuos paaiškinimus (patikslinimus). Apie pasiūlymų pateikimo termino pratęsimą perkančioji organizacija praneša patikslindama Skelbimą CVP IS .

8.7. Perkančioji organizacija nerengs susitikimų su Teikėjais dėl Konkurso sąlygų paaiškinimų.

IX. PIRMINĖ SUSIPAŽINIMO SU CVP IS PRIEMONĖMIS GAUTAIS PASIŪLYMAIS PROCEDŪRA

9.1. Susipažinimas su CPV IS priemonėmis gautais pasiūlymais, prilyginamas vokų atplėšimui, vyks ***Skelbime numatytą dieną, suėjus pasiūlymų pateikimo laikui***.

9.2. Teikėjai nedalyvauja susipažįstant su elektroninėmis priemonėmis pateiktais pasiūlymais. Perkančioji organizacija neteikia informacijos Teikėjams apie pasiūlymus pateikusius Teikėjus, pasiūlytas kainas, iki kol bus įvertinti pasiūlymai ir nustatyta pasiūlymų eilė.

X. PASIŪLYMŲ NAGRINĖJIMAS IR PASIŪLYMŲ ATMETIMO PRIEŽASTYS

10.1. Konkursui pateiktus pasiūlymus nagrinėja ir vertina komisija. Pasiūlymai nagrinėjami, vertinami ir palyginami konfidencialiai. Teikėjai negali dalyvauti pasiūlymų nagrinėjimo, vertinimo ir palyginimo procedūrose.

10.2. Komisija pirmiausia patikrina, ar nėra Konkurso sąlygose nustatytų teikėjų pašalinimo pagrindų (pagal teikėjų pateiktus EBVPD).

Komisija, įvertinusi EBVPD pateiktą informaciją, priima sprendimą dėl kiekvieno teikėjo atitikties reikalavimams ir kiekvienam iš jų ne vėliau kaip per 3 (tris) darbo dienas raštu praneša apie šio patikrinimo rezultatus. Teisę dalyvauti tolesnėse pirkimo procedūrose turi tik tie teikėjai, kurie atitinka perkančiosios organizacijos keliamus reikalavimus.

10.3. Teikėjų, kurių EBVPD patvirtina atitiktį keliamiems reikalavimams (*t. y. patvirtina pašalinimo pagrindų nebuvimą*), pasiūlymus komisija vertina toliau, t. y.:

10.3.1. nagrinėja, vertina ir palygina, ar pasiūlymai atitinka pirkimo dokumentuose nustatytus reikalavimus ir sąlygas;

10.3.2. įvertina pasiūlymus pagal nustatytus vertinimo kriterijus;

10.3.3. vertina, ar pasiūlytos kainos nėra per didelės ir perkančiajai organizacijai priimtinos;

10.3.4. vertina, ar nėra pasiūlyta neįprastai mažų kainų;

10.3.5. vertina ekonomiškai naudingiausią pasiūlymą pateikusio teikėjo dokumentus, patvirtinančius jo pašalinimo pagrindų nebuvimą (jeigu buvo reikalaujami), atitiktį kvalifikacijos reikalavimams;

10.4. Kai kartu su pasiūlymu Teikėjas pateikia ir pašalinimo pagrindų nebuvimą patvirtinančius ir kvalifikacinių reikalavimų atitikimą liudijančius dokumentus, komisija jų nevertina, išskyrus, kai toks Teikėjas pagal vertinimo rezultatus gali būti pripažintas laimėjusiu. Tokiu atveju pateikti dokumentai gali būti vertinami tik po to, kai įvertintas gautas pasiūlymas ir pagal vertinimo rezultatus jis gali būti pripažintas laimėjusiu.

10.5. Jeigu Teikėjas pateikė netikslius, neišsamius ar klaidingus dokumentus ar duomenis apie atitiktį Konkurso sąlygų reikalavimams arba šių dokumentų ar duomenų trūksta, perkančioji organizacija gali nepažeisdama lygiateisiškumo ir skaidrumo principų prašyti dalyvį šiuos dokumentus ar duomenis patikslinti, papildyti arba paaiškinti per jos nustatytą protingą terminą. Pasiūlymai tikslinami, papildomi arba paaiškinami vadovaujantis Pasiūlymų patikslinimo, papildymo ar paaiškinimo taisyklėmis (patvirtintos Viešųjų pirkimų tarnybos direktoriaus 2022 m. gruodžio 30 d. įsakymu Nr. 1S-240).

10.6. Komisija gali nevertinti viso Teikėjo pasiūlymo, jeigu patikrinusi jo dalį nustato, kad, vadovaujantis Viešųjų pirkimų įstatymo reikalavimais, pasiūlymas turi būti atmestas.

10.7. Įvertinusi pateiktų pasiūlymų atitiktį Konkurso sąlygose nustatytiems reikalavimams, Komisija raštu per nustatytą protingą terminą reikalauja, kad Teikėjai pagrįstų pasiūlyme nurodyto pirkimo objekto kainą, jeigu ji yra neįprastai maža. Pasiūlyme nurodyta pirkimo objekto kaina laikoma neįprastai maža, jeigu ji yra 30 (trisdešimt) ir daugiau procentų mažesnė už visų Teikėjų, kurių pasiūlymai neatmesti dėl kitų priežasčių ir kurių pasiūlyta kaina neviršija Konkursui skirtų

lėšų, nustatytų ir užfiksuotų perkančiosios organizacijos rengiamuose dokumentuose prieš pradedant pirkimo procedūrą, pasiūlytų kainų aritmetinį vidurkį.

10.8. Tuo atveju, jei galimas laimėtojas iki komisijos nustatyto termino CVP IS susirašinėjimo priemonėmis nepateikia reikalaujamų dokumentų arba jo pateikti dokumentai neįrodo atitikties keltiems reikalavimams, Komisija šio Teikėjo pasiūlymą atmeta ir prašo atitinkamus dokumentus pateikti kitą Teikėją, kurio pasiūlymas pagal patikslintą pasiūlymų eilę gali būti nustatytas laimėjusiu.

10.10. Komisija atmeta pasiūlymą, jeigu yra bent viena iš šių sąlygų:

10.10.1. Teikėjas kartu su pasiūlymu nepateikė, o Komisijai paprašius, nepateikė arba nepatikslino EBVPD arba, patikslinęs EBVPD, nurodė, kad yra pašalinimo pagrindai, ir nenurodė, kad taiko apsivalymo priemones;

10.10.2. Teikėjas nesilaiko sąlygų dėl alternatyvių pasiūlymų teikimo;

10.10.3. Teikėjas nepratęsia pasiūlymo galiojimo;

10.10.4. Teikėjas užšifravo dokumentą, kuriame nurodyta pasiūlymo kaina ir iki susipažinimo su pasiūlymu procedūros (posėdžio) pradžios nepateikė (dėl jo paties kaltės) slaptažodžio arba pateikė neteisingą slaptažodį, kuriuo naudodamasi perkančioji organizacija negalėjo iššifruoti pasiūlymo;

10.10.5. Teikėjas pasiūlyme pateikė netikslius ar neišsamius duomenis apie pašalinimo pagrindų nebuvimą, atitikimą kvalifikacijos reikalavimams ir, perkančiajai organizacijai prašant, nepateikė arba nepatikslino jų;

10.10.6. Teikėjas per perkančiosios organizacijos nustatytą terminą nepatikslino, nepapildė ar nepateikė pirkimo dokumentuose nurodytų kartu su pasiūlymu teikiamų dokumentų: Teikėjo įgaliojimo asmeniui pateikti pasiūlymą, jungtinės veiklos sutarties (*jei pasiūlymą teikia ūkio subjektų grupė*), pasiūlymo galiojimo užtikrinimą patvirtinančio dokumento (*jei pasiūlymo galiojimo užtikrinimo reikalaujama*) ir dokumentų nesusijusių su pirkimo objektu, jo techninėmis charakteristikomis, sutarties vykdymo sąlygomis ar pasiūlymo kaina.

10.10.7. pasiūlymas neatitiko Konkurso sąlygose nustatytų reikalavimų ir jo trūkumai negali būti ištaisyti vadovaujantis Viešųjų pirkimų tarnybos nustatytomis Pasiūlymų patikslinimo, papildymo ar paaiškinimo taisyklėmis (patvirtintos Viešųjų pirkimų tarnybos direktoriaus 2022 m. gruodžio 30 d. įsakymu Nr. 1S-240);

10.10.8. Teikėjas per perkančiosios organizacijos nurodytą terminą nepatikslino, nepapildė ar nepaaiškino pasiūlymo;

10.10.9. pasiūlyme nurodyta neįprastai maža kaina ir Teikėjas nepateikia tinkamų pasiūlytos neįprastai mažos kainos pagrįstumo įrodymų;

10.10.10. pasiūlymas buvo pateiktas ne perkančiosios organizacijos nurodytomis elektroninėmis priemonėmis;

10.10.11. Teikėjas pateikia daugiau kaip vieną pasiūlymą arba Teikėjų grupės narys dalyvauja teikiant kelis pasiūlymus;

10.10.12. Teikėjo pasiūlymas neatitinka kitų Konkurso sąlygose nustatytų reikalavimų.

XI. PASIŪLYMŲ VERTINIMAS

11.1. Pasiūlymuose nurodytos kainos vertinamos eurais. Jeigu pasiūlyme kaina nurodyta užsienio valiuta, jos bus perskaičiuojamos eurais pagal Europos Centrinio Banko skelbiamą orientacinį euro ir užsienio valiutos santykį, o tais atvejais, kai orientacinio euro ir užsienio valiutų santykio Europos Centrinis Bankas neskelbia, pagal Lietuvos banko nustatomą ir skelbiamą orientacinį euro ir užsienio valiutų santykį paskutinę pasiūlymų pateikimo termino dieną.

11.2. Perkančioji organizacija iš neatmestų pasiūlymų išrenka ekonomiškai naudingiausią pasiūlymą. **Ekonomiškai naudingiausias pasiūlymas išrenkamas pagal kainos ir kokybės santykį**. Laimėjusiu bus pripažintas pasiūlymas, kuris gaus daugiausia ekonominio naudingumo balų.

11.3. **Ekonomiškai naudingiausio pasiūlymo nustatymo taisyklės:**

11.3.1. Ekonominis naudingumas (S) apskaičiuojamas sudedant Teikėjo pasiūlymo kainą (A) ir Teikėjo ypatingojo statinio projekto vadovo, turinčio teisę projektuoti statinių grupėje negyvenamieji pastatai, patirtį (B).

$$S = A + B$$

11.3.2. Teikėjo pasiūlymo kainos balas (A) apskaičiuojamas mažiausios pasiūlytos kainos (A_{min}) ir vertinamo pasiūlymo kainos (A_p) (nurodytos Konkurso sąlygų 2 priedo 5 punkte) santykį padauginant iš kainos lyginamojo svorio (X):

$$A = \frac{A_{min}}{A_p} X$$

11.3.3. Teikėjo ypatingojo statinio projekto vadovo, turinčio teisę projektuoti statinių grupėje negyvenamieji pastatai, ***patirties kriterijaus balas (B), tiesioginio vertinimo principu, skiriamas už nurodyto ypatingojo statinio projekto, kurio skaičiuojamoji kaina ne mažesnė kaip 700000,00 (septyni šimtai tūkstančių) Eur su PVM, vadovo per pastaruosius 3 (trejus) metus iki pasiūlymo pateikimo termino pabaigos parengtų ypatingųjų statinių kategorijos pastatų, naujos statybos techninių projektų ir/ar techninių darbo projektų skaičių:***

Eil. Nr.	Parengtų atitinkamų projektų skaičius	Skiriami balai (B)
1	1 projektas	8 balai
2	2 projektai	16 balai
3	3 projektai	24 balai
4	4 projektai	32 balai
5	5 projektai	40 balų

Jei Teikėjas pasiūlys daugiau nei vieną patirtį turintį specialistą, bus vertinama didžiausia vieno iš siūlomų specialistų patirtis.

Pasiūlymo vertinimo kriterijus B yra kiekybinis ir yra vertinamas balais.

Pateikiami:

• siūlomo specialisto per pastaruosius 3 (trejus) metus iki pasiūlymo pateikimo termino pabaigos vykdytų sutarčių sąrašas, kuriame nurodoma: užsakovas, užsakovo kontaktiniai duomenys, sutarties pavadinimas, sutarties (projekto) trumpas aprašymas (turinys), ir

• užsakovo atsiliepimas apie specialisto dalyvavimą sutarties vykdyme.

Atliekant vertinimą bus skaičiuojamos tik tos sutartys, kurių vykdymo metu specialistas rengė ypatingųjų statinių kategorijos pastatų, naujos statybos techninių projektų ir/ar techninių darbo projektus ir pateikė užsakovo teigiamą atsiliepimą apie savo atliktas veiklas, kuriame nurodyta projektuojamo statinio skaičiuojamoji kaina. ***Atliekant vertinimą bus skaičiuojami tik užbaigti projektai, kuriems pateikta atliktos projekto ekspertizės su teigiama išvada ar statybą leidžiantis dokumentas.***

Dokumentus šiam kriterijui įvertinti Teikėjas turi pateikti kartu su pasiūlymu. Po pasiūlymų pateikimo termino pabaigos Teikėjas negalės jų pateikti arba tikslinti.

Perkančioji organizacija, vertindama siūlomo statinio projekto vadovo patirtį, balus skirs ne daugiau kaip už 5 reikalavimus atitinkančius projektus. Jei Teikėjas nurodys daugiau kaip 5 projektus, skaičiuojant šio kriterijaus reikšmę bus vertinama, kad Teikėjas pasiūlė maksimalų reikalavimus atitinkančių projektų skaičių (5).

Jei Teikėjas su pasiūlymu nepateiks Apklausos sąlygų 11.3.3 papunktyje nustatytus reikalavimus atitinkančių duomenų, tokiu atveju už šį kriterijų bus skiriama 0 balų.

11.3.4. Vertinant pasiūlymą:

Kainos (A) lyginamasis svoris (X) – 60

Projekto vadovo patirties kriterijaus (B) lyginamasis svoris – 40

XII. PASIŪLYMŲ EILĖ IR LAIMĖJUSIO PASIŪLYMO NUSTATYMAS

12.1. Perkančioji organizacija norėdama priimti sprendimą dėl laimėjusio pasiūlymo, pagal Konkurso sąlygose nustatytus kriterijus ir tvarką nedelsdama įvertina pateiktus pasiūlymus ir nustato pasiūlymų eilę (išskyrus atvejus, kai pasiūlymą pateikia arba įvertinus pasiūlymus liko tik vienas Teikėjas). Pasiūlymų eilė nustatoma ekonominio naudingumo mažėjimo tvarka. Tais atvejais, kai kelių Teikėjų pasiūlymų ekonominis naudingumas yra vienodas, sudarant pasiūlymų eilę pirmesnis į šią eilę įrašomas Teikėjas, kurio pasiūlymas CVP IS priemonėmis pateiktas anksčiausiai. Laimėjusiu pasiūlymu pripažįstamas pasiūlymas, esantis pasiūlymų eilės pirmoje vietoje.

12.2. Komisija dalyviams, ne vėliau kaip per **3** (tris) **darbo dienas** raštu praneša apie priimtą sprendimą nustatyti laimėjusį pasiūlymą, dėl kurio bus sudaroma sutartis ir pateikia:

12.2.1. Konkurso sąlygų 12.3 papunktyje nurodytos atitinkamos informacijos, kuri dar nebuvo pateikta konkurso metu, santrauką;

12.2.2. nustatytą pasiūlymų eilę;

12.2.3. laimėjusį pasiūlymą;

12.2.4. tikslų atidėjimo terminą;

12.2.5. arba nurodo priežastis, dėl kurių buvo priimtas sprendimas nesudaryti sutarties arba pradėti pirkimą iš naujo.

12.3. Komisija, gavusi dalyvio raštu pateiktą prašymą, ne vėliau kaip per **15** (penkiolika) **dienų** nuo jo gavimo dienos išsamiai pateikia šią informaciją:

12.3.1. dalyviui, kurio pasiūlymas nebuvo atmestas – laimėjusio pasiūlymo charakteristikas ir santykinius pranašumus, įskaitant kainą, dėl kurių šis pasiūlymas buvo pripažintas geriausiu, taip pat šį pasiūlymą pateikusio dalyvio pavadinimą;

12.3.2. dalyviui, kurio pasiūlymas buvo atmestas, – pasiūlymo atmetimo priežastis.

12.4. Konkurso sąlygų 12.2 ir 12.3 papunkčiuose nurodytais atvejais informacija neteikiama, jeigu jos atskleidimas prieštarauja informacijos ir duomenų apsaugą reguliuojantiems teisės aktams arba visuomenės interesams, pažeidžia teisėtus konkretaus Teikėjo komercinius interesus arba turi neigiamą poveikį Teikėjų konkurencijai.

12.5. Perkančioji organizacija sudaryti pirkimo sutartį siūlo tam Teikėjui, kurio pasiūlymas pripažintas laimėjusiu. ***Pirkimo sutartis sudaroma nedelsiant, bet ne anksčiau negu pasibaigė 5 (penkių) darbo dienų atidėjimo terminas.*** Atidėjimo terminas gali būti netaikomas, kai vienintelis suinteresuotas dalyvis yra tas, su kuriuo sudaroma sutartis.

12.6. Teikėjas, kurio pasiūlymas nustatytas laimėjusiu, pasirašyti pirkimo sutartį kviečiamas raštu ir jam nurodomas laikas, kada jis turi ją pasirašyti.

12.7. Jeigu Teikėjas, kuriam buvo pasiūlyta sudaryti pirkimo sutartį, raštu atsisako ją sudaryti arba iki perkančiosios organizacijos nurodyto laiko nepasirašo pirkimo sutarties arba atsisako sudaryti pirkimo sutartį Viešųjų pirkimų įstatyme ir Konkurso sąlygose nustatytomis sąlygomis, laikoma, kad jis atsisakė sudaryti pirkimo sutartį. Tuo atveju perkančioji organizacija siūlo sudaryti pirkimo sutartį Teikėjui, kurio pasiūlymas pagal nustatytą pasiūlymų eilę yra pirmas po Teikėjo, atsisakiusio sudaryti pirkimo sutartį, jeigu tenkinamos Viešųjų pirkimų įstatymo 45 straipsnio 1 dalyje išdėstytos sąlygos.

12.8. Sudarant pirkimo sutartį negali būti keičiama laimėjusio Teikėjo pasiūlymo kaina ir Konkurso sąlygose nustatytos pirkimo sąlygos.

XIII. GINČŲ NAGRINĖJIMO TVARKA

13.1. Teikėjas, norėdamas iki pirkimo sutarties sudarymo ginčyti perkančiosios organizacijos sprendimus ar veiksmus, turi pateikti pretenziją perkančiajai organizacijai Viešųjų pirkimų įstatymo VII skyriuje nustatyta tvarka. Pretenzija turi būti pateikta elektroninėmis priemonėmis.

Perkančiosios organizacijos priimtas sprendimas gali būti skundžiamas teismui Viešųjų pirkimų įstatymo VII skyriuje nustatyta tvarka.

13.2. Perkančioji organizacija nagrinėja tik tas Teikėjų pretenzijas, kurios gautos iki pirkimo sutarties sudarymo dienos ir pateiktos laikantis Viešųjų pirkimų įstatymo VII skyriuje nustatytų terminų.

13.3. Perkančioji organizacija gali nenagrinėti pretenzijų, teikiamų pakartotinai dėl to paties perkančiosios organizacijos priimto sprendimo arba atlikto veiksmo;

XIV. PIRKIMO SUTARTIES SĄLYGOS

14.1. Pirkimo sutarties projektas pateikiamas Konkurso sąlygų 4 priede. Pasirašant pirkimo sutartį, projekte pateiktos sąlygos negali būti keičiamos ar koreguojamos.

_____

Konkurso sąlygų
1 priedas

STATINIO (TRANSPORTO PASKIRTIES PASTATO) IR INFRASTRUKTŪROS SKIRTŲ TRANSPORTO PRIEMONIŲ IR KONTEINERIŲ TIKRINIMO STACIONARIAI RENTGENO KONTROLĖS SISTEMAI ĮRENGTI PROJEKTINIŲ PASIŪLYMŲ IR TECHNINIO DARBO PROJEKTO PARENGIMO TECHNINĖ SPECIFIKACIJA

Eil. Nr.	**Pavadinimas**	**Reikalavimai**
	I. Bendra informacija apie pirkimo objektą	
1.	Statytojas (Užsakovas)	Muitinės departamentas prie Lietuvos Respublikos finansų ministerijos ir Pasienio kontrolės punktų direkcija prie Susisiekimo ministerijos (susitarimo dėl bendradarbiavimo pagrindais)
2.	Pirkimo objektas	**Projektinių pasiūlymų parengimas** išnagrinėjant vieną transporto judėjimo schemą pasienio kontrolės punkto teritorijoje ir **Techninio darbo projekto parengimo** (projektavimas vykdomas vienu etapu), ir projekto vykdymo priežiūros paslaugų pirkimas.
3.	Projekto pavadinimas	**Projekto pavadinimas** – Statinio (transporto paskirties pastato) infrastruktūros skirtų rentgeno kontrolės sistemai įrengti projektinių pasiūlymų ir techninio darbo projekto parengimas. **Pagrindinė angaro naudojimo paskirtis** – įrengti stacionarią rentgeno kontrolės sistemą (toliau – SRKS), kurios pagalba pasitelkiant radiografinį vaizdą, gaunamą jonizuojančios spinduliuotės pagalba, neintervenciniu būdu vykdyti prekių, pervežamų kelių transporto priemonėse (bet kokio tipo krovininiuose automobiliuose, priekabose ir puspriekabėse, autotraukiniuose, taip pat lengvuosiuose automobiliuose ir mikroautobusuose pilna apimtimi) ir jūriniuose konteineriuose, muitinę kontrolę, siekiant nustatyti neteisėtai gabenamų prekių, šaunamųjų ginklų, šaudmenų, sprogmenų, sprogstamųjų, narkotinių, psichotropinių, pavojingų ir (ar) kenksmingų medžiagų taip pat tikrinti transporto priemones/konteinerius per visą jų geometrinį tūrį, išaiškinant galimas slėptuves ar konstrukcijų pakeitimus kontrabandai paslėpti. **Projekto rūšis** – statybos projektas.

Eil. Nr.	Pavadinimas	Reikalavimai
4.	Statinio adresas	**Adresas** – Vilniaus teritorinės muitinės Medininkų kelio postas (*Medininkų pasienio kontrolės punktas (toliau – Medininkų PKP*), adresu Pasieniečių g. 26, Medininkų k., Medininkų sen., Vilniaus r. savivaldybė
5.	Statinių grupės sudėtis	**SRKS sudaro šie pagrindiniai komponentai:** 1) jonizuojančios spinduliuotės įrenginio lengvų konstrukcijų apsauginis angaras kuriame įrengiamas jonizuojančios spinduliuotės įrenginys; 2) valdymo (operatorių darbo patalpos) pastatas; 3) atsarginis elektros generatorius; 4) aikštelė krovininiam transportui su ne mažiau kaip su 6 (šešiomis) stovėjimo vietomis.
6.	Statinio (-ių) ar statinių grupės paskirtis ir bendrieji (techniniai ir paskirties) rodikliai	**Pagrindinė statinio paskirtis** – apsauga nuo atmosferos poveikio įrengtai stacionariai rentgeno kontrolės sistemai (toliau – SRKS), kurios pagalba pasitelkiant radiografinį vaizdą, gaunamą jonizuojančios spinduliuotės pagalba, neintervenciniu būdu vykdyti prekių, pervežamų kelių transporto priemonėse (bet kokio tipo krovininiuose automobiliuose, priekabose ir puspriekabėse, autotraukiniuose, taip pat lengvuosiuose automobiliuose ir mikroautobusuose pilna apimtimi) ir jūriniuose konteineriuose, muitinę kontrolę, siekiant nustatyti neteisėtai gabenamų prekių, šaunamųjų ginklų, šaudmenų, sprogmenų, sprogstamųjų, narkotinių, psichotropinių, pavojingų ir (ar) kenksmingų medžiagų taip pat tikrinti transporto priemones/konteinerius per visą jų geometrinį tūrį, išaiškinant galimas slėptuves ar konstrukcijų pakeitimus kontrabandai paslėpti. **Tikrinamų transporto priemonių skaičius** – ne mažiau kaip 10 vnt. krovininių transporto priemonių/konteinerių per valandą.
7.	Statinio statybos rūšis	**Naujo statinio statyba.** Statinio statybos rūšį nustato/patikslina projektuotojas projekto rengimo metu.
8.	Statinio kategorija	**Ypatingasis statinys.** Statinio kategoriją nustato/patikslina projektuotojas projekto rengimo metu.
9.	Esamos statinio konstrukcijos, jų funkcinė	Nėra.

Eil. Nr.	Pavadinimas	Reikalavimai
	paskirtis	
10.	Duomenys apie statytojo turimus ar numatomus įsigyti įrenginius ir statybos produktus	Jonizuojančios spinduliuotės generatorius (generatoriai) turi veikti minimalaus (diapazone tarp 3,0 ir 4,0 MeV) ir maksimalaus (diapazone tarp 5,0 ir 6,0 MeV) intensyvumo (galingumo) impulsų sklaidos režimuose. Savaeigė platforma, varoma elektros varikliu. Savaeigės platformos judėjimo krypties išlaikymo bėgiai (kreipiančiosios), ribotuvai, tikrinamos transporto priemonės/konteinerio sustojimo vietos ženklinimas, sustojimo ir judėjimo signalai, apsauga nuo pašalinių daiktų patekimo po platformos ratais.
	II. Perkamų paslaugų apimtis ir trukmė	
12.	Perkamų paslaugų apimtis:	1) Sklypo inžinerinių geodezinių tyrinėjimų, inžinerinių geologinių tyrinėjimų, asfalto ir pagrindų tyrimų atlikimas, 2) Projektinių pasiūlymų parengimas išnagrinėjant vieną transporto judėjimo schemą muitinės teritorijoje, 3) Techninio darbo projekto parengimas (projektavimas vykdomas vienu etapu), 4) atlikti Medininkų PKP užstatymo zonos tikslinimą bei esant poreikiui atnaujinti topografinę nuotrauką.
12.1.	Projektavimo paslaugos	Perkamos paslaugos, kurias projektuotojas privalo atlikti pagal Statybos įstatymo, **STR 1.04.04:2017** „Statinio projektavimas, projekto ekspertizė“ Projektuotojas pateikia kalendorinį darbų grafiką ir suderina su perkančiąja organizacija.
12.2.	kitos paslaugos, susijusios su projektavimo paslaugomis	**Papildomos paslaugos, kurias projektuotojas privalo atlikti:** 1) sklypo inžinerinių geodezinių tyrinėjimų, 2) inžinerinių geologinių tyrinėjimų, asfalto ir pagrindų tyrimų atlikimas, 3) prisijungimo sąlygų užsakymas, ***4)*** statybą leidžiančio dokumento gavimas, kuris ***turės būti išduotas Pasienio kontrolės punktų direkcijai prie Susisiekimo ministerijos,***

Eil. Nr.	Pavadinimas	Reikalavimai
		5) projekto sprendiniai turės būti suderinti ***su Medininkų PKP rekonstravimo projektuotoju ir Valstybės sienos apsaugos tarnyba prie VRM***.
12.3.	Projekto vykdymo priežiūra	Numatyta
13.	Paslaugų teikimo pradžia ir trukmė	Projektinių pasiūlymų ir techninio darbo projekto parengimo terminai nurodyti Priede.
	III. Reikalavimai projektavimo paslaugoms	
14.	Projekto rengimo dokumentams taikomi teisės aktai, normatyviniai statybos techniniai dokumentai bei normatyviniai statinio saugos ir paskirties dokumentai, teritorijų planavimo dokumentai.	Projektavimo dokumentai turi atitikti privalomųjų statinio projekto rengimo dokumentų ir kitų norminių teisės aktų reikalavimus, o jais grindžiami sprendiniai suderinti su teritorijos infrastruktūros plėtra. Teritorijų planavimo ir statybos inspekcijos aktualių teisės aktų sąrašas: https://vtpsi.lrv.lt/lt/teisine-informacija/teises-aktai-2/statybos-techniniai-reglamentai/ Ir kiti sutarties pasirašymo metu galiojantys teisės aktai, normatyviniai statybos techniniai dokumentai bei normatyviniai statinio saugos ir paskirties dokumentai, teritorijų planavimo dokumentai.
15.	Funkciniai (paskirties) ir naudojimo (eksploataciniai) reikalavimai statiniui (statinių grupei)	**Inžinerinių tinklai**: elektros energija turi būti aprūpinama iš modulinės transformatorinės KT 389, elektros tiekimo kategorija – antra, leistinoji galia – 60 kW, vandentiekis ir kanalizacija vietiniai, pajungiant į Medininkų PKP esamus tinklus. Pastate turi būti sumontuotos radiacinės saugos reikalavimus atitinkanti apsauginė ir gaisrinė signalizacijos. Pastato vidus ir prieigos stebimos vaizdo kamerų. Ant pastato įrengta žaibosauga. **Pagrindinė statinio paskirtis** – įrengti stacionarią rentgeno kontrolės sistemą (toliau – SRKS), kurios pagalba pasitelkiant radiografinį vaizdą, gaunamą jonizuojančios spinduliuotės pagalba, neintervenciniu būdu vykdyti prekių, pervežamų kelių transporto priemonėse (bet kokio tipo krovininiuose automobiliuose, priekabose ir puspriekabėse, autotraukiniuose, taip pat lengvuosiuose automobiliuose ir mikroautobusuose pilna apimtimi) ir jūriniuose konteineriuose, muitinę kontrolę, siekiant nustatyti neteisėtai gabenamų prekių, šaunamųjų ginklų,

Eil. Nr.	Pavadinimas	Reikalavimai
		šaudmenų, sprogmenų, sprogstamųjų, narkotinių, psichotropinių, pavojingų ir (ar) kenksmingų medžiagų taip pat tikrinti transporto priemones/konteinerius per visą jų geometrinį tūrį, išaiškinant galimas slėptuves ar konstrukcijų pakeitimus kontrabandai paslėpti. Tikrinamų transporto priemonių skaičius – ne mažiau kaip 10 vnt. transporto priemonių/konteinerių per valandą. Pageidaujami **Transporto paskirties pastato rodikliai**: – bendrasis plotas ne mažiau kaip 500 m^2;* – pastato tūris ne mažiau kaip 3705 m^3;* – aukštų skaičius – 1 vnt.; – pastato aukštis ne mažiau kaip 8,8 m;* – atsparumo ugniai klasė III. Pageidaujami **Valdymo pastatas konteinerinio tipo rodikliai**: – bendrasis plotas ne mažiau kaip 40 m^2;* – pastato tūris ne mažiau kaip 125 m^3;* – aukštų skaičius 1 vnt.; – pastato aukštis ne mažiau kaip 3,2 m;* – energetinę klasę nustato projektuotojas vadovaujantis galiojančiais teisės aktais, tačiau ne žemesnę nei B; – pastato akustinio komforto sąlygų klasė C; atsparumo ugniai klasė II; Bendras darbuotojų skaičius/vienoje pamainoje 3/24. *žvaigždute pažymėti rodikliai gali koreguotis gavus įrangos Teikėjo projektavimo užduotį.
16.	Aplinkosaugos, sveikatos, saugomos teritorijos ir nekilnojamosios kultūros paveldo vertybės apsaugos reikalavimai	**Specialių reikalavimų nėra.**
17.	Universaliojo dizaino principų taikymo reikalavimai	**Reikalavimai eksterjero sprendiniams** - įėjimas į pastatą turi būti suprojektuotas taip, kad būtų aiškiai matomas, įėjimas pritaikytas visoms socialinėms grupėms, neišskiriant neįgaliųjų ir pan.; interjero sprendiniams – grindų dangos sprendiniai parinkti taip, kad būtų padedantys susiorientuoti, paryškinti įėjimai

Eil. Nr.	Pavadinimas	Reikalavimai
		prie durų. **Architektūriniai sprendiniai privalo būti suderinti su Medininkų PKP rekonstravimo projektuotoju.**
18.	Techniniai, kokybiniai (estetiniai, komforto, energinio naudingumo, triukšmo lygio ir t.t.) reikalavimai pagal statinio projekto sprendinių dalis	**Konkrečių reikalavimų nėra.**
18.1.	sklypo sutvarkymo (sklypo plano)	1) Numatyti rentgeno kontrolės įrenginio radiacinės saugos zonos kontrolė daviklių pagalba. 2) Eismo valdymo priemonės (kelio ženklai, šviesolentės, šviesoforai, kelio užtvarai ir kt. pagal poreikį) turi būti integruotos į Medininkų PKP veikiančią eismo valdymo sistemą; 3) Teritorijos apšvietimo priemonės; 4) Tvora, skirta kontroliuojamai zonai atitverti.
18.2.	architektūros daliai	Naujai projektuojamas statinys turi spalviškai derintis prie esamo užstatymo gretimoje muitinės teritorijoje.
18.3.	konstrukcijų daliai	Konstrukcijos turi atitikti technologinės įrangos gamintojo reikalavimus. Lengvai prižiūrimos ir remontuojamos eksploatacijos metu. Pritaikytos ne mažiau kaip 10 vnt. transporto priemonių/konteinerių apžiūrai per valandą.
18.4.	technologijos daliai	Atitikti technologinės įrangos gamintojo reikalavimus.
18.5.	susisiekimo daliai	Esamos dangos pritaikytos numatyto tipo ir intensyvumo transporto eismui.
18.6.	vandentiekio ir nuotekų šalinimo daliai	Vandentiekis ir kanalizacija vietiniai, pajungiant į Medininkų PKP esamus tinklus. Tinklai vietiniai. Aikštelėje numatyti lietaus nuotekas.
18.7.	šildymo, vėdinimo ir oro kondicionavimo daliai	Valdymo pastate – elektrinis šildymas ar šilumos siurblys (oras – oras), kondicionavimas ar kt. ekonomiškas šildymo būdas atsižvelgiant į energetinę klasę.
18.8.	elektrotechnikos daliai	Elektros energijos tiekimo patikimumo kategorija turi atitikti įrengtą Medininkų KPK elektros tiekimo kategoriją.
19.	Nurodymai sprendinių	Tarpinių sprendinių derinimą su pirkimo vykdytoju

Eil. Nr.	Pavadinimas	Reikalavimai
	derinimui, jų pritarimui ir pan.	vykdyti periodiškai, kas dvi savaites pateikiant ataskaitą apie projektavimo eigą.
20.	Pageidaujami ekonominiai rodikliai	Tikrinamų transporto priemonių skaičius – ne mažiau kaip 10 vnt. transporto priemonių/konteinerių per valandą.
21.	Statinio ar statinių grupės projektavimo ir statybos eiliškumas	Eiliškumas nenumatomas.
22.	Projektavimo procesų valdymas ir automatizacija	Nenumatyta.
23.	Reikalavimai projekto rengimo dokumentų kalbai (-oms)	Projekto rengimo dokumentų kalba – lietuvių.
24.	Nurodymai statinio projekto dokumentų komplektavimui, įforminimui ir pateikimui	Originalo ir kopijos pateikimas, dokumentų rinkinių skaičius, elektroninė laikmena.
25.	Ekspertizės atlikimas	Techninio darbo projekto ekspertizę privalo organizuoti Statytojas, o Projektuotojas privalo pataisyti projektą pagal ekspertizės akte nurodytas pagrįstas privalomas pastabas. Radiacinės saugos (specialiąją) ekspertizę atlieka Projektuotojas.
	Projekto vykdymo priežiūra	Perkamos šios projekto vykdymo priežiūros paslaugos: 1) statinio projekto vykdymo priežiūra turi būti vykdoma vadovaujantis STR 1.06.01:2016 „Statybos darbai. Statinio statybos priežiūra. VI skyrius. Statinio projekto vykdymo priežiūros tvarkos aprašas.“ 2) projektuotojas suderina su perkančiaja organizacija ir pateikia kelendorinį priežiūros darbų grafiką; 3) lankymosi statybvietėje laiką ir tvarką; 4) projektuotojas privalo organizuoti ir neatlygintinai atlikti pastebėtų statinio sprendinių klaidų taisymą. statinio projekto vykdymo priežiūros metu atliekami statinio keitimai vadovaujantis STR 1.04.04.2017 Statinio projektavimas, statinio ekspertizė VI skyriuje nustatyta tvarka.

PIRKIMO VYKDYTOJO PATEIKIAMI DUOMENYS IR DOKUMENTAI

Etapas	Pirkimo vykdytojo pateikiami dokumentai	Lapų sk.
Projektin iai pasiūlymai	Žemės sklypo dokumentų kopijos.	
	Esamo statinio ar jo dalies kadastrinių duomenų bylos kopija	
	Kiti dokumentai ir duomenys atsižvelgiant į numatomo projektuoti statinio specifiką. Preliminarios galimos transporto judėjimo schemos muitinės teritorijoje.	1
Techninis darbo projektas	Projektiniai pasiūlymai (su visais prie projektinių pasiūlymų nurodytais dokumentais)	
	Žemės sklypo ir (ar) statinio bendrasavininkių sutikimai.	
	Duomenys apie perkančiosios organizacijos perkamus įrenginius.	
	Servitutinės sutartys	

Duomenys apie turimus arba planuojamus įsigyti įrenginius:

Eil. Nr.	Įrenginio pavadinimas	Gamintojas	Įrenginio eksploatacinės savybės ir taikytina techninė specifikacija	Papildoma informacija
1.	Jonizuojančios spinduliuotės generatorius (generatoriai) režimuose.	Nenurodomas	Turi veikti minimalaus (diapazone tarp 3,0 ir 4,0 MeV) ir maksimalaus (diapazone tarp 5,0 ir 6,0 MeV) intensyvumo (galingumo) impulsų sklaidos	Nėra.
2.	Savaeigė platforma, varoma elektros varikliu.	Nenurodomas		Nėra.
3.	Savaeigės platformos judėjimo krypties išlaikymo bėgiai.	Nenurodomas		Nėra.

REIKALAVIMAI PROJEKTAVIMO PASLAUGŲ SUTEIKIMO REZULTATUI

Projektavimo etapas	**Projektuotojo pateikiami dokumentai**
Projektiniai pasiūlymai	Aiškinamasis raštas, kuriame nurodoma statinio ar jo dalies statybos vieta, statinio ar jo dalies pagrindinė naudojimo paskirtis, statinio techniniai ir paskirties rodikliai, paaiškinami ir pagrindžiami projektinių pasiūlymų sprendiniai.
	Grafinė dalis, kurioje pateikiama viena transporto judėjimo schema su atitinkamu statinių išdėstymu.
	Projektinių pasiūlymų vaizdinė informacija (statinių su gretima urbanistine aplinka vizualizacija.
Techninis darbo projektas	Pateikiama išvardintų dalių projektiniai sprendiniai parengti vadovaujantis STR 1.04.04:2017 „Statinio projektavimas, projekto ekspertizė“ reikalavimais: 1. Bendroji techninio darbo projekto dalis; 2. Sklypo sutvarkymas (sklypo planas); 3. Architektūrinė dalis; 4. Konstrukcijos; 5. Technologija; 6. Susisiekimas; 7. Vandentiekis ir nuotekų šalinimas; 8. Elektrotechnika; 9. Telekomunikacijos; 10. Apsauginė signalizacija; 11. Gaisro aptikimas ir signalizavimas; 12. Procesų valdymas ir automatizacija; 13. Pasirengimas statybai ir statybos darbų organizavimas; 14. Statinio statybos skaičiuojamoji kaina;
Techninis darbo projektas	Bendrųjų sprendinių duomenys ir dokumentų sudėties žiniaraščiai, techninės specifikacijos.
	Sprendinių detalieji skaičiavimai.
	Projektinių sprendinių brėžiniai statybos, montavimo ir inžinerinių sistemų įrengimo darbams vykdyti (darbo brėžiniai), išskyrus montažinius brėžinius.
	Projektinių sprendinių brėžiniai statybinių konstrukcijų ir inžinerinių sistemų elementams pagaminti (išskyrus gamyklinius brėžinius).
	Specifinėje aplinkoje ar ypatingomis sąlygomis numatomų naudoti statinio elementų, inžinerinių sistemų naudojimo instrukcijų (nurodymų, taisyklių).
	Sąnaudų kiekių žiniaraščių, kurie rengiami vadovaujantis reglamento "Statinio projektavimas, projekto ekspertizė" nuostatomis ir LST 1516:2015 nustatytais reikalavimais.

Projekto vykdymo priežiūra	Projekto vykdymo priežiūra atliekama vadovaujantis STR 1.06.01:2016 „Statybos darbai“. Statinio statybos priežiūra“ reikalavimais. Pateikiant savaitines ataskaitas apie projekto vykdymo priežiūros eigą.

1 priedas

Transporto eismo schema Medininkų pasienio kontrolės punkte nukreipiant tikrinti rentgeno kontrolės sistema

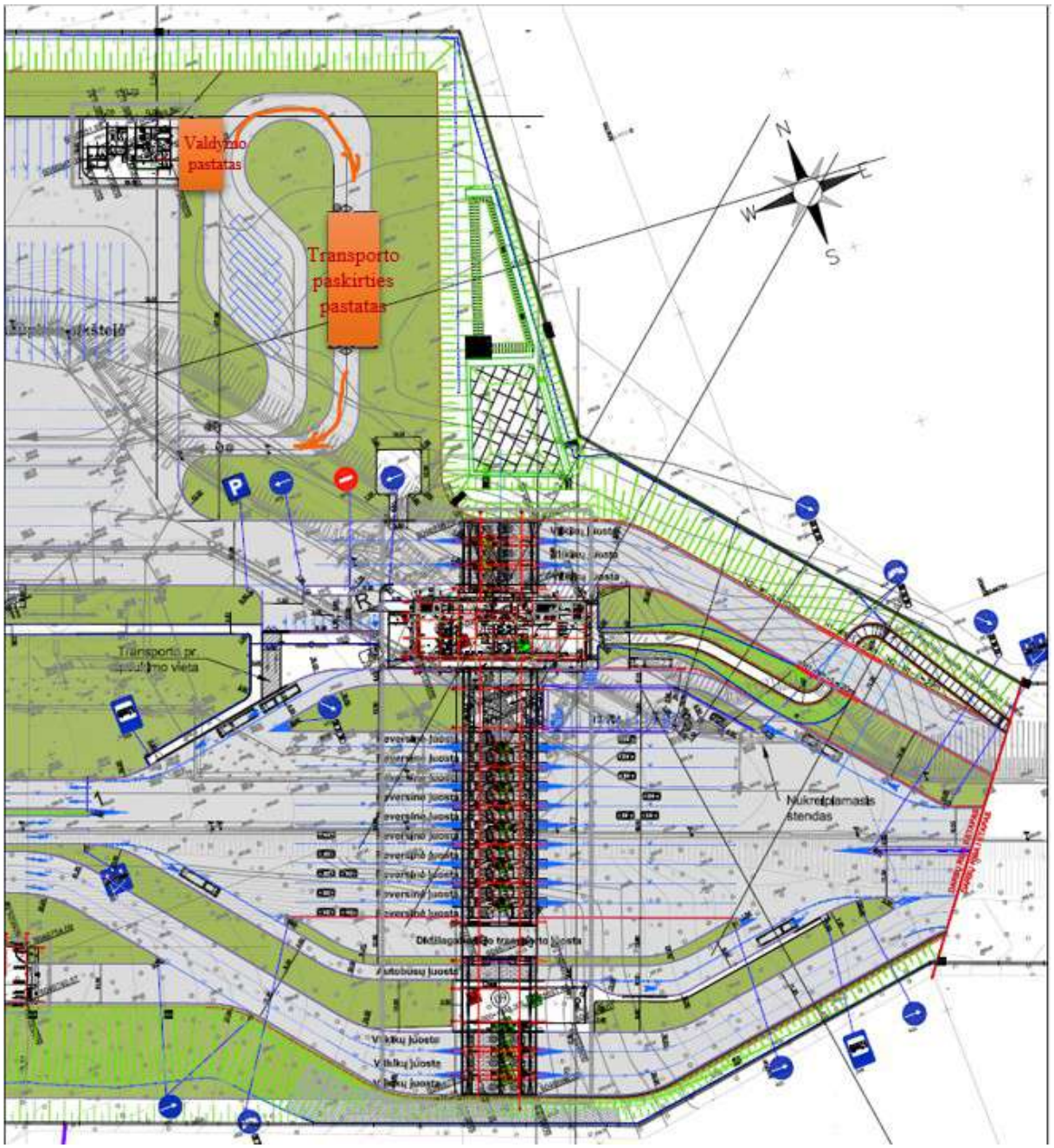

Numatoma Transporto paskirties ir valdymo pastatų vietos

bei transporto judėjimo kryptys

2 priedas

Valdymo pastato (operatorių darvbo patalpa) Medininkų pasienio kontrolės punkte

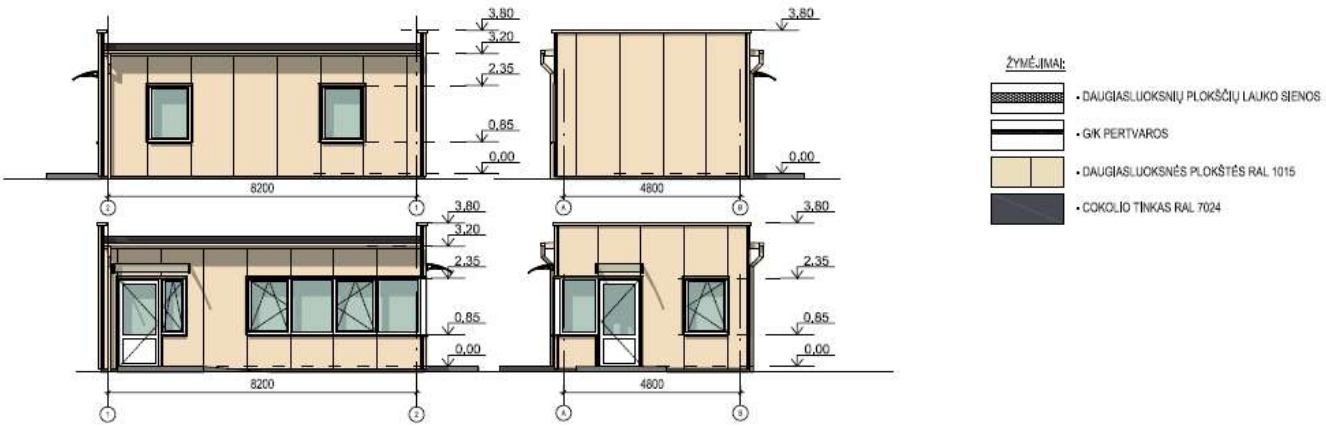

Priedas prie Techninės specifikacijos

PASLAUGŲ TEIKIMO GRAFIKAS

Paslaugų pavadinimas	Paslaugų suteikimo terminas (k. d.)	Paslaugų (etapo) suteikimo pradžios data	Paslaugų (etapo) suteikimo pabaigos data
1. Projektinių pasiūlymų rengimas.	**105 k. d.**	**Nuo sutarties įsigaliojimo**	
1. Projektinių pasiūlymų užduotis	**15 k. d.**	Nuo sutarties įsigaliojimo	
2. Projektinėse užduoties tikrinimas ir pastabų pateikimas (vykdo užsakovas)	**5 k. d.**	Nuo dienos, kai Užsakovui pateikti projektiniai sprendiniai.	
3. Projektinių pasiūlymų parengimas ir pateikimas užsakovui	**35 k. d.**	Nuo dienos, kai Užsakovas pritars projektinių pasiūlymų užduočiai.	
4. Projektinių pasiūlymų tikrinimas ir pastabų pateikimas (vykdo užsakovas)	**7 k. d.**	Nuo dienos, kai Užsakovui pateikti projektiniai sprendiniai.	
5. Projektinių pasiūlymų taisymas pagal Užsakovo pateiktas pastabas	**16 k. d.**	Nuo dienos, kai gautos pastabos projektiniams sprendiniams.	
6. Pakartotinis projektinių pasiūlymų tikrinimas ir pritarimas (vykdo Užsakovas)	**7 k. d.**	Nuo dienos, kai Užsakovui pateikti pataisyti projektiniai sprendiniai.	Kai Užsakovas pritaria projektiniams pasiūlymams.
7. Viešinimo procedūros	**20 k. d.**	Kai Užsakovas pritaria projektiniams pasiūlymams	Kai bus įvykdytos viešinimo procedūros
2. Techninės (projektavimo) užduoties rengimo bei prisijungimo sąlygoms ir specialiesiems reikalavimams gauti reikalingų dokumentų rengimo užsakymas.	**20 k. d.**	**Nuo dienos kai Užsakovas pritars projektiniams pasiūlymams**	**Per 20 k. d. nuo dienos, kai užsakovas patvirtins**

			projektinius pasiūlymus
3. Techninio darbo projekto rengimo užsakymas (kai projektavimas vykdomas vienu etapu)	**70 k. d.**	**Nuo dienos, kai Užsakovas patvirtins techninę (projektavimo) užduotį**	**Per 70 k. d., nuo dienos, kai Užsakovas patvirtins techninę (projektavimo) užduotį**
1. Techninio darbo projekto rengimas	**50 k. d.**		
2. Techninio darbo projekto tikrinimas ir pastabų pateikimas (vykdo užsakovas)	**5 k. d.**	**Nuo dienos, kai Užsakovui pateikti projektiniai sprendiniai.**	
3. Techninio darbo projekto taisymas pagal Užsakovo pastabas	**10 k. d.**	**Nuo dienos, kai gautos pastabos projektiniams sprendiniams.**	
4. Pakartotinis techninio darbo projekto tikrinimas ir Užsakovo pritarimas projektui (vykdo užsakovas)	**5 k. d.**	**Nuo dienos, kai Užsakovui pateikti pataisyti projektiniai sprendiniai.**	**Kai Užsakovas patvirtins techninį darbo projektą**
4.Techninio darbo projekto ekspertizė	**Atitinkamo projekto pataisymas pagal ekspertizės privalomąsias pastabas turi būti atliktas per 20 d.**		
5. Statybos leidimo gavimas	**Terminas neskaičiuojamas į bendrą paslaugų teikimo terminą**		

_____

Konkurso sąlygų
2 priedas

Herbas arba prekių ženklas

(*Teikėjo pavadinimas*)

(Juridinio asmens teisinė forma, buveinė, kontaktinė informacija, registro, kuriame kaupiami ir saugomi duomenys apie Teikėją, pavadinimas, juridinio asmens kodas, pridėtinės vertės mokesčio mokėtojo kodas, jei juridinis asmuo yra pridėtinės vertės mokesčio mokėtojas)

Muitinės departamentui prie
Lietuvos Respublikos finansų ministerijos

PASIŪLYMAS

STATINIO (TRANSPORTO PASKIRTIES PASTATO) IR INFRASTRUKTŪROS SKIRTŲ TRANSPORTO PRIEMONIŲ IR KONTEINERIŲ TIKRINIMO STACIONARIAI RENTGENO KONTROLĖS SISTEMAI ĮRENGTI PROJEKTINIŲ PASIŪLYMŲ IR TECHNINIO DARBO PROJEKTO PARENGIMO PASLAUGŲ VIEŠAJAM PIRKIMUI

(*Pildydamas šią formą Teikėjas turi pateikti visą žemiau prašomą informaciją.*

Teikėjui išbraukus formoje esančias nuostatas, jo pasiūlymas bus atmestas)

_____

(Data)

_____

(Sudarymo vieta)

1. INFORMACIJA APIE TEIKĖJĄ

1.1. Teikėjo arba Teikėjų grupės narių pavadinimas (-ai)	
1.2. Teikėjo arba Teikėjo grupės narių juridinio asmens kodas (-ai) *(tuo atveju, jei pasiūlymą teikia fizinis asmuo – verslo liudijimo Nr. ar pan.)*	
1.3. Teikėjų grupės narys, atstovaujantis arba vadovaujantis Teikėjų grupei *(pildoma, jei pasiūlymą teikia Teikėjų grupė)* ** Jeigu priimant sprendimą dėl pirkimo sutarties sudarymo turi būti gautas Teikėjo valdymo ar priežiūros organo nario ar kito asmens sutikimas, nurodomi ir šie asmenys.*	
1.4. Asmuo (Asmenys) *(vardas, pavardė)**:	*Būtina nurodyti:*

1) Teikėjo, kuris yra juridinis asmuo, vadovas; 2) Teikėjo, kuris yra juridinis asmuo, kito valdymo ar priežiūros organo nariai ar kiti asmenys, turintys teisę atstovauti Teikėjui ar jį kontroliuoti, jo vardu priimti sprendimą, sudaryti sandorį; 3) Teikėjo, kuris yra juridinis asmuo, asmuo (asmenys), turintis (turintys) teisę surašyti ir pasirašyti Teikėjo finansinės apskaitos dokumentus. **Jeigu pasiūlymą teikia Teikėjų grupė ar Teikėjas remiasi ūkio subjektų pajėgumais, turi būti pateikti visų atitinkamų Teikėjų grupės narių ar kitų ūkio subjektų, kurių pajėgumais remiasi Teikėjas, duomenys*	*1) Vardas Pavardė;* 2) *Vardas Pavardė;* 3) *Vardas Pavardė.*
1.5. Asmens, įgalioto bendrauti su perkančiąja organizacija, pareigos, vardas, pavardė ir kontaktinė informacija (tel., el. p. adresas)	

2. INFORMACIJA APIE ŪKIOS SUBJEKTUS, SUBTEIKĖJUS IR KVAZISUBTEIKĖJUS

2.1. Ūkio subjektai, **<u>kurių pajėgumais Teikėjas remiasi</u>**, kad atitiktų techninio ir (arba) profesinio pajėgumo reikalavimus:

Eil. Nr.	Ūkio subjekto vardas, pavardė arba pavadinimas	Pirkimo sutarties objekto dalies, perduodamos vykdyti ūkio subjektui, aprašymas ir perduodamų įsipareigojimų dalis (procentais) nuo pasiūlymo kainos su PVM
1	*2*	*3*
1.		

2.2. Kvazisubteikėjai – subteikėjai, **<u>kurių kvalifikacija Teikėjas remiasi</u>**, ir kurie pasiūlymo teikimo metu dar nėra Teikėjo, ūkio subjekto, kurio pajėgumais Teikėjas remiasi, ar subeiekėjo darbuotojai, tačiau juos ketinama įdarbinti, jei pasiūlymas bus pripažintas laimėjusiu:

Eil. Nr.	Kvazisubteikėjo vardas ir pavardė arba pavadinimas	Pirkimo sutarties objekto dalies, perduodamos vykdyti kvazisubeikėjui, aprašymas ir perduodamų įsipareigojimų dalis (procentais) nuo pasiūlymo kainos su PVM
1	*2*	*3*
1.		

2.3. Subteikėjai, **<u>kurių pajėgumais Teikėjas nesiremia</u>**, jeigu jie yra žinomi. Subteikėjai nėra laikomi ūkio subjektais, jeigu šie tik vykdo sutartines Teikėjo prievoles, tačiau Teikėjas nesiremia jų pajėgumais, kad atitiktų techninio ir (arba) profesinio pajėgumo reikalavimus:

Eil. Nr.	Subteikėjo vardas, pavardė arba pavadinimas	Pirkimo sutarties objekto dalies, perduodamos vykdyti subteikėjui, aprašymas ir perduodamų įsipareigojimų dalis (procentais) nuo pasiūlymo kainos su PVM
1	*2*	*3*
1.		

2.4. **Tretieji asmenys,** kurie tiesiogiai aktyviai, savo veiksmais neprisidės prie pirkimo vykdytojo poreikio įsigyti pirkimo objektą tenkinimo (tiesiogiai neteiks dalies paslaugų, neprisiims solidarios atsakomybės už sutarties vykdymą ar kitaip tiesiogiai nedalyvaus vykdant pirkimo sutartį) (*pildoma tais atvejais, kai Teikėjas naudojasi (naudosis) trečiųjų asmenų priemonėmis*):

Eil. Nr.	Trečiojo asmens vardas, pavardė arba pavadinimas	Priemonės, kuriomis naudojasi Teikėjas ir informacija apie su trečiuoju asmeniu pasirašytą sutartį, ketinimo protokolą ar pan.
1	*2*	*3*
1.		

3. KONFIDENCIALI INFORMACIJA

Eil.Nr.	Dokumentas	Ar dokumentas konfidencialus? (TAIP/NE)	Paaiškinimas, kokia konkreti informacija dokumente yra konfidenciali
1	*2*	*3*	*4*
1.			

4. PASIŪLYMO KIEKYBINIAI PARAMETRAI

Siūlomų specialistų patirtis atitinka pirkimo dokumentuose nurodytus reikalavimus:

Eil. Nr.	**Kiekybės kriterijaus parametras pagal pirkimo dokumentuose nustatytą pasiūlymų vertinimo tvarką**	**Teikėjo siūloma kriterijaus parametro reikšmė** **<u>(pildo Teikėjas – Teikėjas turi įrašyti siūlomus specialistus)</u>**
1	*2*	*3*
1.	**Kiekybė (T):**	
1.1.	*Teikėjo siūlomo pagrindinio specialisto* – ypatingojo statinio projekto vadovo, turinčio teisę projektuoti statinių grupėje negyvenamieji pastatai, per pastaruosius 3 (trejus) metus, skaičiuojant iki pasiūlymo pateikimo termino	

	pabaigos, parengtų ypatingųjų statinių kategorijos pastatų, naujos statybos techninių projektų ir/ar techninių darbo projektų skaičius.	

5. Mes įsipareigojame suteikti Apklausos sąlygų 1 priedo (techninės specifikacijos) reikalavimus atitinkančias paslaugas:

1 lentelė

Eil. Nr.	**Paslaugų pavadinimas**	Kaina, Eur be PVM
1.	Statinio (transporto paskirties pastato) ir infrastruktūros skirtų transporto priemonių ir konteinerių tikrinimo stacionariai rentgeno kontrolės sistemai įrengti projektinių pasiūlymų ir techninio darbo projekto parengimas	
	PVM tarifas, proc.	
	PVM suma, Eur	
	Kaina Eur, su PVM	

2 lentelė

Eil. Nr.	**Paslaugų pavadinimas**	**Mato vnt.**	**Maksimalus kiekis***	**Vieneto kaina, Eur be PVM**	**Kaina, Eur be PVM**
1	*2*	*3*	*4*	*5*	*6=4 x 5*
	Projekto vykdymo priežiūros paslaugos	mėn.	18		
				PVM tarifas, proc.	
				PVM suma, Eur	
				Kaina Eur, su PVM	

**Lentelėje nurodytas paslaugų teikimo kiekis yra nurodytas tik pasiūlymų vertinimo tikslais. Tikslus perkamų paslaugų kiekis priklausys nuo statybų vykdymo termino.*

3 lentelė

Lentelės pavadinimas	Kaina, Eur, su PVM
1 lentelė	
2 lentelė	
Bendra palyginamoji pasiūlymo kaina	

Bendra palyginamoji pasiūlymo kaina (*žodžiais ir skaičiais*):

_____

Tais atvejais, kai pagal galiojančius teisės aktus Teikėjui nereikia mokėti PVM, jis nurodo kainą be PVM ir nurodo priežastis, dėl kurių PVM nemoka.

Kainos pateikiamos nurodant 2 skaičius po kablelio (antrąjį skaičių po kablelio reikia apvalinti į didžiąją pusę, jei trečiasis skaičius po kablelio yra 5 arba didesnis; į mažąją pusę, jei trečiasis skaičius po kablelio yra mažesnis už 5).

Pasirašydamas šį pasiūlymą, tvirtintu, kad:

- esu susipažinęs su visais pirkimo dokumentais, taip pat su galiojančiais Lietuvos Respublikos įstatymais, poįstatyminiais teisės aktais, kurie reguliuoja viešųjų pirkimų atlikimo tvarką bei gali turėti įtakos bet kokiems tarp perkančiosios organizacijos ir Teikėjo susiklostantiems santykiams, kylantiems iš šio pirkimo ir (ar) susijusiems su šiuo pirkimu;
- sutinku su Konkurso sąlygose nustatytomis sąlygomis ir procedūromis,
- Konkurso sąlygose pateikti duomenys ir informacija yra teisinga ir apima viską, ko reikia tinkamam sutarties įvykdymui;
- pasiūlymas galioja Konkurso sąlygų 5.14 papunktyje nurodytą terminą.

(Teikėjo arba jo įgalioto asmens pareigų pavadinimas)	*(Parašas)*	*(Vardas, pavardė)*

Konkurso sąlygų
3 priedas

TEIKĖJŲ PAŠALINIMO PAGRINDAI IR KVALIFIKACIJOS REIKALAVIMAI

1 lentelė

Teikėjų pašalinimo pagrindai

Eil. Nr.	Tiekėjo pašalinimo pagrindai	VPĮ straipsnis, dalis, punktas bei EBVPD formos dalis pildymui	Pašalinimo pagrindų nebuvimą įrodantys dokumentai
1.	Tiekėjas arba jo atsakingas asmuo, nurodytas VPĮ 46 straipsnio 2 dalies 2 punkte, nuteistas už šią nusikalstamą veiką: 1) dalyvavimą nusikalstamame susivienijime, jo organizavimą ar vadovavimą jam; 2) kyšininkavimą, prekybą poveikiu, papirkimą; 3) sukčiavimą, turto pasisavinimą, turto iššvaistymą, apgaulingą pareiškimą apie juridinio asmens veiklą, kredito, paskolos ar tikslinės paramos panaudojimą ne pagal paskirtį ar nustatytą tvarką, kreditinį sukčiavimą, neteisingų duomenų apie pajamas, pelną ar turtą pateikimą, deklaracijos, ataskaitos ar kito dokumento nepateikimą, apgaulingą apskaitos tvarkymą ar piktnaudžiavimą, kai šiomis nusikalstamomis veikomis kėsinamasi į Europos Sąjungos finansinius interesus, kaip apibrėžta Konvencijos dėl Europos Bendrijų finansinių interesų apsaugos 1 straipsnyje; 4) nusikalstamą bankrotą; 5) teroristinį ir su teroristine veikla susijusį nusikaltimą; 6) nusikalstamu būdu gauto turto legalizavimą;	VPĮ 46 straipsnio 1 dalis EBVPD III dalies A1-A6 punktai EBVPD III dalies D1 punktas	Iš Lietuvoje įsteigtų subjektų reikalaujama: • išrašo iš teismo sprendimo arba • Informatikos ir ryšių departamento prie Vidaus reikalų ministerijos pažymos, arba • valstybės įmonės Registrų centro Lietuvos Respublikos Vyriausybės nustatyta tvarka išduoto dokumento, patvirtinančio jungtinius kompetentingų institucijų tvarkomus duomenis. Iš ne Lietuvoje įsteigtų subjektų reikalaujama: • atitinkamos užsienio šalies institucijos dokumento. Nurodyti dokumentai turi būti išduoti ne anksčiau kaip 180 dienų iki *tos dienos, kai tiekėjas perkančiosios organizacijos prašymu turės pateikti pašalinimo pagrindų nebuvimą patvirtinančius dok*umentus. *Pavyzdys: Jeigu perkančioji organizacija 2022-10-10 kreipėsi į tiekėją prašydama iki 2022-10-14 pateikti įrodančius dokumentus, jie turi būti išduoti ne anksčiau kaip 180 dienų, jas skaičiuojant atgal nuo 2022-10-14.*

	7) prekybą žmonėmis, vaiko pirkimą arba pardavimą; 8) kitos valstybės tiekėjo atliktą nusikaltimą, apibrėžtą Direktyvos 2014/24/ES 57 straipsnio 1 dalyje išvardytus Europos Sąjungos teisės aktus įgyvendinančiuose kitų valstybių teisės aktuose. Laikoma, kad tiekėjas arba jo atsakingas asmuo nuteistas už aukščiau nurodytą nusikalstamą veiką, kai dėl: 1) tiekėjo, kuris yra fizinis asmuo, per pastaruosius 5 metus buvo priimtas ir įsiteisėjęs apkaltinamasis teismo nuosprendis ir šis asmuo turi neišnykusį ar nepanaikintą teistumą; 2) tiekėjo, kuris yra juridinis asmuo, kita organizacija ar jos struktūrinis padalinys, vadovo ar asmens (asmenų), turinčio (turinčių) teisę surašyti ir pasirašyti tiekėjo finansinės apskaitos dokumentus, per pastaruosius 5 metus buvo priimtas ir įsiteisėjęs apkaltinamasis teismo nuosprendis ir šis asmuo turi neišnykusį ar nepanaikintą teistumą; 3) tiekėjo, kuris yra juridinis asmuo, kita organizacija ar jos struktūrinis padalinys, per pastaruosius 5 metus buvo priimtas ir įsiteisėjęs apkaltinamasis teismo nuosprendis arba VPĮ 46 straipsnio 3 dalies atveju – galutinis administracinis sprendimas, jeigu toks sprendimas priimamas pagal tiekėjo šalies teisės aktų reikalavimus.		Jei dokumentas išduotas anksčiau, tačiau jame nurodytas galiojimo terminas ilgesnis nei pašalinimo pagrindų nebuvimą patvirtinančių dokumentų pagal EBVPD galutinis pateikimo terminas, toks dokumentas jo galiojimo laikotarpiu yra priimtinas. ***PASTABA*** Pažymų, patvirtinančių VPĮ 46 straipsnyje nurodytų tiekėjo pašalinimo pagrindų nebuvimą, pateikti nereikalaujama. Jų perkančioji organizacija reikalaus tik turėdama pagrįstų abejonių dėl tiekėjo patikimumo.
2.	Tiekėjas yra nuteistas už įsipareigojimų, susijusių su	VPĮ 46 straipsnio 3 dalis	1) Dėl įsipareigojimų, susijusių su mokesčių mokėjimu,

	mokesčių, įskaitant socialinio draudimo įmokas, mokėjimu, nevykdymą pagal šalies, kurioje registruotas tiekėjas, ar šalies, kurioje yra perkančioji organizacija, reikalavimus, kaip tai apibrėžta VPĮ 46 straipsnio 2 dalies 1 ir 3 punktuose, arba perkančioji organizacija turi kitų įrodymų apie šių įsipareigojimų nevykdymą. Laikoma, kad tiekėjas nuteistas už aukščiau nurodytą nusikalstamą veiką, kai dėl: 1) tiekėjo, kuris yra fizinis asmuo, per pastaruosius 5 metus buvo priimtas ir įsiteisėjęs apkaltinamasis teismo nuosprendis ir šis asmuo turi neišnykusį ar nepanaikintą teistumą; 2) tiekėjo, kuris yra juridinis asmuo, kita organizacija ar jos struktūrinis padalinys, per pastaruosius 5 metus buvo priimtas ir įsiteisėjęs apkaltinamasis teismo nuosprendis arba VPĮ 46 straipsnio 3 dalies atveju – galutinis administracinis sprendimas, jeigu toks sprendimas priimamas pagal tiekėjo šalies teisės aktų reikalavimus. Tačiau ši nuostata netaikoma, jeigu: 1) tiekėjas yra įsipareigojęs sumokėti mokesčius, įskaitant socialinio draudimo įmokas ir dėl to laikomas jau įvykdžiusiu šioje dalyje nurodytus įsipareigojimus; 2) įsiskolinimo suma neviršija 50 Eur (penkiasdešimt eurų); 3) tiekėjas apie tikslią jo įsiskolinimo sumą informuotas tokiu metu, kad iki paraiškų ar	EBVPD III dalies B1 ir B2 punktai	įvykdymo iš Lietuvoje įsteigtų subjektų prašoma: • išrašo iš teismo sprendimo (jei toks yra) arba Valstybinės mokesčių inspekcijos prie Lietuvos Respublikos finansų ministerijos išduoto dokumento, • arba valstybės įmonės Registrų centro Lietuvos Respublikos Vyriausybės nustatyta tvarka išduoto dokumento, patvirtinančio jungtinius kompetentingų institucijų tvarkomus duomenis. Iš ne Lietuvoje įsteigtų subjektų reikalaujama: • atitinkamos užsienio šalies institucijos dokumento. Nurodyti dokumentai turi būti išduoti ne anksčiau kaip 120 dienų iki *tos dienos, kai tiekėjas perkančiosios organizacijos prašymu turės pateikti pašalinimo pagrindų nebuvimą patvirtinančius dok*umentus. *Pavyzdys: Jeigu perkančioji organizacija 2022-10-10 kreipėsi į tiekėją prašydama iki 2022-10-14 pateikti įrodančius dokumentus, jie turi būti išduoti ne anksčiau kaip 120 dienų, jas skaičiuojant atgal nuo 2022-10-14.* Jei dokumentas išduotas anksčiau, tačiau jame nurodytas galiojimo terminas ilgesnis nei pašalinimo pagrindų nebuvimą patvirtinančių dokumentų pagal EBVPD galutinis pateikimo terminas, toks dokumentas jo galiojimo laikotarpiu yra priimtinas. 2) Dėl įsipareigojimų, susijusių su socialinio draudimo įmokų mokėjimu, įvykdymo iš Lietuvoje įsteigtų subjektų

	pasiūlymų pateikimo termino pabaigos nespėjo sumokėti mokesčių, įskaitant socialinio draudimo įmokas, sudaryti mokestinės paskolos sutarties ar kito panašaus pobūdžio įpareigojančio susitarimo dėl jų sumokėjimo ar imtis kitų priemonių, kad atitiktų 1 punkto nuostatas. Tiekėjas šiuo pagrindu nepašalinamas iš pirkimo procedūros, jeigu, perkančiajai organizacijai reikalaujant pateikti aktualius dokumentus pagal VPĮ 50 straipsnio 6 dalį, jis įrodo, kad jau yra laikomas įvykdžiusiu įsipareigojimus, susijusius su mokesčių, įskaitant socialinio draudimo įmokas, mokėjimu.		prašoma: 2.1) Jeigu tiekėjas yra juridinis asmuo, registruotas Lietuvos Respublikoje, iš jo nereikalaujama pateikti jokių šį reikalavimą įrodančių dokumentų. Perkančioji organizacija savarankiškai patikrina duomenis nacionalinėje duomenų bazėje, adresu http://draudejai.sodra.lt/draudeju_viesi_duomenys/. Jeigu dėl Valstybinio socialinio draudimo fondo valdybos (toliau – „Sodra“) informacinės sistemos techninių trikdžių Perkančioji organizacija neturės galimybės patikrinti neatlygintinai prieinamų duomenų apie tiekėją (juridinį asmenį), jis turės teisę prašyti tiekėjo (juridinio asmens) pateikti išrašą iš teismo sprendimo (jei toks yra) arba „Sodros“ nustatyta tvarka išduotą dokumentą, patvirtinantį atitiktį šiam reikalavimui. Tiekėjas taip pat gali pateikti valstybės įmonės Registrų centro Lietuvos Respublikos Vyriausybės nustatyta tvarka išduotą dokumentą, patvirtinantį jungtinius kompetentingų institucijų tvarkomus duomenis. 2.2) Jeigu tiekėjas yra fizinis asmuo, registruotas Lietuvos Respublikoje, jis pateikia išrašą iš teismo sprendimo (jei toks yra) arba „Sodros“ išduotą dokumentą, arba valstybės įmonės Registrų centras Lietuvos Respublikos Vyriausybės nustatyta tvarka išduotą dokumentą, patvirtinantį jungtinius kompetentingų institucijų tvarkomus duomenis. Iš ne Lietuvoje įsteigtų subjektų reikalaujama:

			• atitinkamos užsienio šalies kompetentingos institucijos dokumento. Nurodyti dokumentai turi būti išduoti ne anksčiau kaip 120 dienų iki *tos dienos, kai tiekėjas perkančiosios organizacijos prašymu turės pateikti pašalinimo pagrindų nebuvimą patvirtinančius dok*umentus. *Pavyzdys: Jeigu perkančioji organizacija 2022-10-10 kreipėsi į tiekėją prašydama iki 2022-10-14 pateikti įrodančius dokumentus, jie turi būti išduoti ne anksčiau kaip 120 dienų, jas skaičiuojant atgal nuo 2022-10-14.* Jei dokumentas išduotas anksčiau, tačiau jame nurodytas galiojimo terminas ilgesnis nei pašalinimo pagrindų nebuvimą patvirtinančių dokumentų pagal EBVPD galutinis pateikimo terminas, toks dokumentas jo galiojimo laikotarpiu yra priimtinas. *PASTABA* Pažymų, patvirtinančių VPĮ 46 straipsnyje nurodytų tiekėjo pašalinimo pagrindų nebuvimą, pateikti nereikalaujama. Jų perkančioji organizacija reikalaus tik turėdama pagrįstų abejonių dėl tiekėjo patikimumo.
3.	Tiekėjas su kitais tiekėjais yra sudaręs susitarimų, kuriais siekiama iškreipti konkurenciją atliekamame pirkime, ir perkančioji organizacija dėl to turi įtikinamų duomenų.	VPĮ 46 straipsnio 4 dalies 1 punktas EBVPD III dalies C10 punktas	Iš Lietuvoje įsteigtų subjektų įrodančių dokumentų nereikalaujama. Užtenka pateikto EBVPD.
4.	Tiekėjas pirkimo metu pateko į interesų konflikto situaciją, kaip apibrėžta VPĮ 21 straipsnyje, ir atitinkamos padėties negalima ištaisyti.	VPĮ 46 straipsnio 4 dalies 2 punktas EBVPD III dalies C12 punktas	Iš Lietuvoje įsteigtų subjektų įrodančių dokumentų nereikalaujama. Užtenka pateikto EBVPD.

	Laikoma, kad atitinkamos padėties dėl interesų konflikto negalima ištaisyti, jeigu į interesų konfliktą patekę asmenys nulėmė viešojo pirkimo komisijos ar perkančiosios organizacijos sprendimus ir šių sprendimų pakeitimas prieštarautų VPĮ nuostatoms.		
5.	Pažeista konkurencija, kaip nustatyta VPĮ 27 straipsnio 3 ir 4 dalyse, ir atitinkamos padėties negalima ištaisyti.	VPĮ 46 straipsnio 4 dalies 3 punktas EBVPD III dalies C13 punktas	Iš Lietuvoje įsteigtų subjektų įrodančių dokumentų nereikalaujama. Užtenka pateikto EBVPD.
6.	Tiekėjas pirkimo procedūrų metu nuslėpė informaciją ar pateikė melagingą informaciją apie atitiktį VPĮ 46 ir 47 straipsniuose nustatytiems reikalavimams, ir perkančioji organizacija gali tai įrodyti bet kokiomis teisėtomis priemonėmis, arba tiekėjas dėl pateiktos melagingos informacijos negali pateikti patvirtinančių dokumentų, reikalaujamų pagal VPĮ 50 straipsnį. Šiuo pagrindu tiekėjas taip pat pašalinamas iš pirkimo procedūros, kai ankstesnių procedūrų, atliktų VPĮ, Viešųjų pirkimų, atliekamų gynybos ir saugumo srityje, įstatymo, Pirkimų, atliekamų vandentvarkos, energetikos, transporto ar pašto paslaugų srities perkančiųjų subjektų, įstatymo ar Koncesijų įstatymo nustatyta tvarka, metu nuslėpė informaciją ar pateikė šiame punkte nurodytą melagingą informaciją arba tiekėjas dėl pateiktos melagingos informacijos negalėjo pateikti patvirtinančių dokumentų, reikalaujamų pagal VPĮ 50 straipsnį, dėl ko per pastaruosius vienus metus buvo pašalintas iš pirkimo ar	VPĮ 46 straipsnio 4 dalies 4 punktas EBVPD III dalies C15 punktas	Iš Lietuvoje įsteigtų subjektų įrodančių dokumentų nereikalaujama. Užtenka pateikto EBVPD. Priimant sprendimus dėl tiekėjo pašalinimo iš pirkimo procedūros šiame punkte nurodytu pašalinimo pagrindu, be kita ko, gali būti atsižvelgiama į pagal VPĮ 52 straipsnį skelbiamą informaciją: https://vpt.lrv.lt/melaginga-informacija-pateikusiu-tiekeju-sarasas-3

	koncesijos suteikimo procedūrų. Šiuo pagrindu tiekėjas taip pat pašalinamas iš pirkimo procedūros, kai, vadovaujantis kitų valstybių teisės aktais, ankstesnių procedūrų metu jis nuslėpė informaciją ar pateikė melagingą informaciją arba dėl melagingos informacijos pateikimo negalėjo pateikti patvirtinančių dokumentų, dėl ko per pastaruosius vienus metus buvo pašalintas iš pirkimo ar koncesijos suteikimo procedūrų arba taikomos kitos panašios sankcijos.		
7.	Tiekėjas pirkimo metu ėmėsi neteisėtų veiksmų, siekdamas daryti įtaką perkančiosios organizacijos sprendimams, gauti konfidencialios informacijos, kuri suteiktų jam neteisėtą pranašumą pirkimo procedūroje, ar teikė klaidinančią informaciją, kuri gali daryti esminę įtaką perkančiosios organizacijos sprendimams dėl tiekėjų pašalinimo, jų kvalifikacijos vertinimo, laimėtojo nustatymo, ir perkančioji organizacija gali tai įrodyti bet kokiomis teisėtomis priemonėmis.	VPĮ 46 straipsnio 4 dalies 5 punktas EBVPD III dalies C15 punktas	Iš Lietuvoje įsteigtų subjektų įrodančių dokumentų nereikalaujama. Užtenka pateikto EBVPD.
8.	Tiekėjas yra neįvykdęs sutarties, sudarytos vadovaujantis VPĮ, Viešųjų pirkimų, atliekamų gynybos ir saugumo srityje, įstatymu ar Pirkimų, atliekamų vandentvarkos, energetikos, transporto ar pašto paslaugų srities perkančiųjų subjektų, įstatymu, ar koncesijos sutarties arba yra netinkamai ją įvykdęs ir tai buvo esminis sutarties pažeidimas, kaip nustatyta Civilinio kodekso 6.217 straipsnyje (toliau –	VPĮ 46 straipsnio 4 dalies 6 punktas EBVPD III dalies C14 punktas	Iš Lietuvoje įsteigtų subjektų įrodančių dokumentų nereikalaujama. Užtenka pateikto EBVPD. Priimant sprendimus dėl tiekėjo pašalinimo iš pirkimo procedūros šiame punkte nurodytu pašalinimo pagrindu, gali būti atsižvelgiama į pagal VPĮ 91 straipsnį skelbiamą informaciją: https://vpt.lrv.lt/lt/pasalinimo-pagrindai-1/nepatikimi-tiekejai-1

	esminis sutarties pažeidimas), dėl kurio per pastaruosius 3 metus buvo nutraukta sutartis arba per pastaruosius 3 metus buvo priimtas ir įsiteisėjęs teismo sprendimas, kuriuo tenkinamas perkančiosios organizacijos, perkančiojo subjekto ar suteikiančiosios institucijos reikalavimas atlyginti nuostolius, patirtus dėl to, kad tiekėjas sutartyje nustatytą esminę sutarties sąlygą vykdė su dideliais arba nuolatiniais trūkumais, ar per pastaruosius 3 metus buvo priimtas perkančiosios organizacijos sprendimas, kad tiekėjas sutartyje nustatytą esminę sutarties sąlygą vykdė su dideliais arba nuolatiniais trūkumais ir dėl to buvo pritaikyta sutartyje nustatyta sankcija. Šiuo pagrindu tiekėjas taip pat pašalinamas iš pirkimo procedūros, kai, vadovaujantis kitų valstybių teisės aktais, per pastaruosius 3 metus nustatyta, kad jis, vykdydamas ankstesnę sutartį, ankstesnę sutartį su perkančiuoju subjektu arba ankstesnę koncesijos sutartį, sutartyje nustatytą esminį reikalavimą vykdė su dideliais arba nuolatiniais trūkumais ir dėl to ta ankstesnė sutartis buvo nutraukta anksčiau, negu toje sutartyje nustatytas jos galiojimo terminas, buvo pareikalauta atlyginti žalą ar taikomos kitos panašios sankcijos.		https://vpt.lrv.lt/lt/pasalinimo-pagrindai-1/nepatikimu-koncesininku-sarasas-1/ nepatikimu-koncesininku-sarasas
9.	Tiekėjas yra padaręs rimtą profesinį pažeidimą, dėl kurio perkančioji organizacija abejoja tiekėjo sąžiningumu, kai jis yra padaręs finansinės atskaitomybės ir audito teisės aktų pažeidimą ir nuo jo padarymo dienos praėjo	VPĮ 46 straipsnio 4 dalies 7 punkto a papunktis EBVPD III dalies C11 punktas	Iš Lietuvoje įsteigtų subjektų įrodančių dokumentų nereikalaujama. Užtenka pateikto EBVPD. Priimant sprendimus dėl tiekėjo pašalinimo iš pirkimo procedūros šiame punkte nurodytu pašalinimo pagrindu,

	mažiau kaip vieni metai.		be kita ko, atsižvelgiama į nacionalinėje duomenų bazėje adresu: https://www.registrucentras.lt/jar/p/index.php paskelbtą informaciją, taip pat į šiame informaciniame pranešime pateiktą informaciją: https://vpt.lrv.lt/lt/naujienos/finansiniu-ataskaitu-nepateikimas-gali-tapti-kliutimi-dalyvauti-viesuosiuose-pirkimuose
10.	Tiekėjas yra padaręs rimtą profesinį pažeidimą, dėl kurio perkančioji organizacija abejoja tiekėjo sąžiningumu, kai jis (tiekėjas) neatitinka minimalių patikimo mokesčių mokėtojo kriterijų, nustatytų Lietuvos Respublikos mokesčių administravimo įstatymo 40^1 straipsnio 1 dalyje.	VPĮ 46 straipsnio 4 dalies 7 punkto b papunktis EBVPD III dalies C11 punktas	Iš Lietuvoje įsteigtų subjektų įrodančių dokumentų nereikalaujama. Užtenka pateikto EBVPD. Priimant sprendimus dėl tiekėjo pašalinimo iš pirkimo procedūros šiame punkte nurodytu pašalinimo pagrindu, be kita ko, atsižvelgiama į nacionalinėje duomenų bazėje adresu https://www.vmi.lt/evmi/mokesciu-moketoju-informacija skelbiamą informaciją.
11.	Tiekėjas yra padaręs rimtą profesinį pažeidimą, dėl kurio perkančioji organizacija abejoja tiekėjo sąžiningumu, kai jis yra padaręs draudimo sudaryti draudžiamus susitarimus, įtvirtinto Lietuvos Respublikos konkurencijos įstatyme ar panašaus pobūdžio kitos valstybės teisės akte, pažeidimą ir nuo jo padarymo dienos praėjo mažiau kaip 3 metai.	VPĮ 46 straipsnio 4 dalies 7 punkto c papunktis EBVPD III dalies C11 punktas	Iš Lietuvoje įsteigtų subjektų įrodančių dokumentų nereikalaujama. Užtenka pateikto EBVPD. Priimant sprendimus dėl tiekėjo pašalinimo iš pirkimo procedūros šiame punkte nurodytu pašalinimo pagrindu, be kita ko, atsižvelgiama į nacionalinėje duomenų bazėje adresu: https://kt.gov.lt/lt/atviri-duomenys/diskvalifikavimas-is-viesuju-pirkimu skelbiamą informaciją.

2 lentelė
Kvalifikacijos reikalavimai

Eil. Nr.	Kvalifikacijos reikalavimai	Atitiktį pagrindžiantys dokumentai *(Pateikiamos dokumentų skaitmeninės kopijos)*	Subjektas, kuris turi atitikti reikalavimą
3.2.1.	Teikėjas per paskutinius 3* (trejus) metus iki pasiūlymo pateikimo termino pabaigos pagal 1 (vieną) įvykdytą (užbaigtą) sutartį yra tinkamai suteikęs statinio techninio (arba techninio ir darbo) projekto parengimo ir projekto vykdymo priežiūros paslaugas (statinių kategorija – ypatingi statiniai), kurių vertė yra ne mažesnė kaip 58 000 (penkiasdešimt aštuoni tūkstančiai eurų 00 ct) Eur be PVM. **Jeigu projektas pradėtas rengti anksčiau nei reikalaujamas laikotarpis, tačiau paslaugų pabaigos data į reikalaujamą laikotarpį patenka, laikoma, kad tokios paslaugos nustatyto laikotarpio reikalavimą atitinka.*	**Pateikiama:** 1) **Suteiktų paslaugų sąrašas.** Sąraše nurodomas sutarties pavadinimas, suteiktų paslaugų pavadinimas ir apibūdinimas (nurodant suprojektuoto statinio grupę (pagal paskirtį), suteiktų paslaugų vertė, paslaugų teikimo pradžios ir pabaigos datos (nurodant metus, mėnesį, dieną), užsakovo identifikavimo duomenys. 2) **Užsakovo atsiliepimas** apie tai, kad paslaugos buvo suteiktos tinkamai. Atsiliepime turi būti nurodytas suteiktų paslaugų pavadinimas ir apibūdinimas (nurodant suprojektuoto statinio grupę (pagal paskirtį), suteiktų paslaugų vertė, paslaugų teikimo pradžios ir pabaigos datos (nurodant metus, mėnesį, dieną), taip pat ar jos buvo tinkamai suteiktos. *Vietoj užsakovo atsiliepimo gali būti pateikiami ir kiti dokumentai, jei jie patvirtina tinkamą nurodytų paslaugų teikimo faktą ir juose yra visa reikalaujama informacija (pvz. paslaugų priėmimo ir perdavimo aktas).*	Jeigu pasiūlymą teikia ūkio subjektų grupė – reikalavimą turi atitikti visi ūkio subjektų grupės nariai kartu (ūkio subjektų grupės narių turima patirtis sumuojama), atsižvelgiant į jų prisiimamus įsipareigojimu. Teikėjas gali remtis kitų ūkio subjektų pajėgumais tik tuo atveju, jeigu tie subjektai patys vykdys tą sutarties dalį, kuriai reikia jų turimų pajėgumų; Teikėjui nedraudžiama remtis sutartimi (projektu), kurią Teikėjas vykdė ne vienas, bet kartu su kitais ūkio subjektais. Tačiau tokiu atveju bus vertinama būtent konkretaus Teikėjo, dalyvaujančio pirkime, suteiktos paslaugos, jų apimtis, vertė, o ne visas vykdytos sutarties (projekto) objektas. Subteikėjams šis reikalavimas nenustatomas
3.2.2.	Teikėjas turi turėti kvalifikuotą personalą (t. y., samdomus specialistus arba dirbančius įmonėje asmenis), galintį suteikti paslaugas visose pirkimo objektą sudarančiose dalyse. Teikėjas gali siūlyti tą patį specialistą į kelias pozicijas, jeigu	**Pateikiama:** 1) Visų siūlomų specialistų sąrašas, nurodant jų vardus ir pavardes, pareigybę sutarties įgyvendinimo metu ir kurio specialisto reikalavimus atitinka specialistas, darbovietę bei specialisto teisinius santykius su Teikėju, kvalifikaciją patvirtinančio dokumento numeris, išdavimo data, išdavusios įstaigos pavadinimas.	Reikalavimą turi atitikti Teikėjo specialistai, atsižvelgiant į jų prisiimamus įsipareigojimus pirkimo sutarčiai vykdyti. Jeigu pasiūlymą teikia ūkio subjektų grupė – reikalavimą turi atitikti visi ūkio subjektų grupės nariai kartu (ūkio subjektų grupės narių turima patirtis

	specialistas atitinka toms pozicijoms keliamus reikalavimus.	Perkančioji organizacija naudodamasi VšĮ Statybos sektoriaus vystymo agentūros www.ssva.lt duomenų arba Lietuvos architektų rūmų registrais patikrins atitiktį nustatytam reikalavimui.	sumuojama), atsižvelgiant į jų prisiimamus įsipareigojimus. Teikėjas gali remtis kitų ūkio subjektų pajėgumais tik tuo atveju, jeigu tie subjektai patys vykdys tą pirkimo sutarties dalį, kuriai reikia jų turimų pajėgumų. Subteikėjai – jei Teikėjas (jo pasitelkiami specialistai) pats atitinka nustatytą reikalavimą, tačiau ketina pasitelkti subteikėjus (jo specialistus), subteikėjų specialistai privalo atitikti nustatytus reikalavimus, jeigu subteikėjai (jų darbuotojai) patys vykdys tą pirkimo sutarties dalį, kuriai reikia nustatytos kvalifikacijos.
3.2.2.1.	Teikėjas sutarties vykdymui turi paskirti ne mažiau kaip 1 (vieną) **projekto vadovą**, 1) kuriam suteikta teisė eiti ypatingojo statinio projekto vadovo pareigas (statinių kategorija – ypatingi statiniai, statinių grupė – negyvenamieji pastatai); 2) kuris turi ne mažesnę kaip 3 (trijų) metų patirtį projektavimo darbų vadovavimo srityje.	Pateikiami dokumentai: 1) Lietuvos Respublikos ir trečiųjų šalių piliečiams ir kitiems fiziniams asmenims (išskyrus užsienio šalių specialistus**) teisės aktuose numatytų institucijų (VšĮ „Statybos sektoriaus vystymo agentūra“) išduoti kvalifikacijos atestatai ar užsienio šalies specialistams išduoti dokumentai, patvirtinantys turimą kvalifikaciją kilmės šalyje. **Užsienio šalių specialistai – Europos Sąjungos valstybių narių, Šveicarijos Konfederacijos arba valstybių, pasirašiusių Europos ekonominės erdvės sutartį, piliečiai ir kiti fiziniai asmenys, kurie naudojasi Europos Sąjungos teisės aktuose jiems suteiktomis judėjimo valstybėse narėse teisėmis – turi teisę eiti ypatingojo	Reikalavimą turi atitikti Teikėjo specialistai, atsižvelgiant į jų prisiimamus įsipareigojimus pirkimo sutarčiai vykdyti. Jeigu pasiūlymą teikia ūkio subjektų grupė – reikalavimą turi atitikti ūkio subjektų grupės nario(-ių) specialistai, atsižvelgiant į jų prisiimamus įsipareigojimus pirkimo sutarčiai vykdyti. Teikėjas gali remtis kitų ūkio subjektų pajėgumais tik tuo atveju, jeigu tie subjektai (jų darbuotojai)

		statinio statybos vadovo, specialiųjų statybos darbų vadovo, projekto vadovo pareigas, pripažinus jų kilmės valstybėje turimą teisę eiti analogiškų statinių statybos vadovo, specialiųjų statybos darbų vadovo, projekto vadovo pareigas. Iš tokių specialistų priimami jų kilmės šalies kompetentingų institucijų išduoti dokumentai, tačiau toks užsienio šalies specialistas turi pareigą per protingą laiką, po supaprastinto pirkimo paskelbimo, atsižvelgiant į trumpesnius pirkimo procedūrų terminus, kaip įmanoma greičiau kreiptis į atitinkamą Lietuvos Respublikos instituciją (VšĮ „Statybos sektoriaus vystymo agentūra“) dėl teisės pripažinimo dokumento išdavimo. Taip pat turi būti pateiktas ir dokumentas, patvirtinantis kreipimąsi į VšĮ „Statybos sektoriaus vystymo agentūra“ dėl teisės pripažinimo dokumento išdavimo. Užsienio šalių specialistai iki pirkimo sutarties pasirašymo turi gauti ir pateikti Statybos įstatymo nustatyta tvarka išduotą teisės pripažinimo dokumentą. 2) specialisto – kvazisubteikėjo pasirašytos laisvos formos sutikimas atlikti sutartyje nurodytus darbus, jei jis nėra Teikėjo ar subteikėjo darbuotojas, ir Teikėjo ar subteikėjo patvirtinimas (ketinimų protokolas ar kt.), kad laimėjęs konkursą, įdarbins šį kvazisubteikėją. 3) Paslaugų užsakovo (arba darbdavio, jeigu specialistas vykdė įmonės vidaus darbus) pasirašyta pažyma arba Teikėjo deklaracija, jei dėl objektyvių aplinkybių (juridinis asmuo	patys vykdys tą pirkimo sutarties dalį, kuriai reikia jų turimų pajėgumų. Subteikėjai – jei Teikėjas (jo pasitelkiami specialistai) pats atitinka nustatytą reikalavimą, tačiau ketina pasitelkti subteikėjus (jo specialistus), subteikėjų specialistai privalo atitikti nustatytus reikalavimus, jeigu subteikėjai (jų darbuotojai) patys vykdys tą pirkimo sutarties dalį, kuriai reikia nustatytos kvalifikacijos.

		nebevykdo veiklos) nėra galimybės pateikti paslaugų užsakovo arba darbdavio pažymos, patvirtinančios patirties reikalavimų atitikimą, kurioje turi būti nurodytas siūlomo specialisto pareigos ir projektų (sutarčių), kuriuose jis dalyvavo, trukmė bei kontaktiniai asmenys, galintys pateikti papildomą informaciją.	
3.2.2.2.	Teikėjas sutarties vykdymui turi paskirti ne mažiau kaip 1 (vieną) **projekto vykdymo priežiūros vadovą**, 1) kuriam suteikta teisė eiti ypatingojo statinio projekto vykdymo priežiūros vadovo pareigas, (statinių kategorija – ypatingi statiniai, statinių grupė – negyvenamieji pastatai);	Pateikiami dokumentai: 1) Lietuvos Respublikos ir trečiųjų šalių piliečiams ir kitiems fiziniams asmenims (išskyrus užsienio šalių specialistus**) teisės aktuose numatytų institucijų (VšĮ „Statybos sektoriaus vystymo agentūra“) išduoti kvalifikacijos atestatai ar užsienio šalies specialistams išduoti dokumentai, patvirtinantys turimą kvalifikaciją kilmės šalyje. **Užsienio šalių specialistai – Europos Sąjungos valstybių narių, Šveicarijos Konfederacijos arba valstybių, pasirašiusių Europos ekonominės erdvės sutartį, piliečiai ir kiti fiziniai asmenys, kurie naudojasi Europos Sąjungos teisės aktuose jiems suteiktomis judėjimo valstybėse narėse teisėmis – turi teisę eiti ypatingojo statinio statybos vadovo, specialiųjų statybos darbų vadovo, projekto vadovo pareigas, pripažinus jų kilmės valstybėje turimą teisę eiti analogiškų statinių statybos vadovo, specialiųjų statybos darbų vadovo, projekto vadovo pareigas. Iš tokių specialistų priimami jų kilmės šalies kompetentingų institucijų išduoti dokumentai, tačiau toks užsienio šalies specialistas turi pareigą per protingą laiką, po supaprastinto pirkimo paskelbimo, atsižvelgiant į trumpesnius pirkimo procedūrų terminus, kaip įmanoma greičiau	Reikalavimą turi atitikti Teikėjo specialistai, atsižvelgiant į jų prisiimamus įsipareigojimus pirkimo sutarčiai vykdyti. Jeigu pasiūlymą teikia ūkio subjektų grupė – reikalavimą turi atitikti ūkio subjektų grupės nario(-ių) specialistai, atsižvelgiant į jų prisiimamus įsipareigojimus pirkimo sutarčiai vykdyti. Teikėjas gali remtis kitų ūkio subjektų pajėgumais tik tuo atveju, jeigu tie subjektai (jų darbuotojai) patys vykdys tą pirkimo sutarties dalį, kuriai reikia jų turimų pajėgumų. Subteikėjai – jei Teikėjas (jo pasitelkiami specialistai) pats atitinka nustatytą reikalavimą, tačiau ketina pasitelkti subteikėjus (jo specialistus), subteikėjų specialistai privalo atitikti nustatytus reikalavimus, jeigu subteikėjai (jų darbuotojai) patys vykdys tą pirkimo sutarties dalį, kuriai reikia nustatytos

		kreiptis į atitinkamą Lietuvos Respublikos instituciją (VšĮ „Statybos sektoriaus vystymo agentūra“) dėl teisės pripažinimo dokumento išdavimo. Taip pat turi būti pateiktas ir dokumentas, patvirtinantis kreipimąsi į VšĮ „Statybos sektoriaus vystymo agentūra“ dėl teisės pripažinimo dokumento išdavimo. Užsienio šalių specialistai iki pirkimo sutarties pasirašymo turi gauti ir pateikti Statybos įstatymo nustatyta tvarka išduotą teisės pripažinimo dokumentą. 2) specialisto – kvazisubteikėjo pasirašytos laisvos formos sutikimas atlikti sutartyje nurodytus darbus, jei jis nėra Teikėjo ar subteikėjo darbuotojas, ir Teikėjo ar subteikėjo patvirtinimas (ketinimų protokolas ar kt.), kad laimėjęs konkursą, įdarbins šį kvazisubteikėją. 3) Paslaugų užsakovo (arba darbdavio, jeigu specialistas vykdė įmonės vidaus darbus) pasirašyta pažyma arba Teikėjo deklaracija, jei dėl objektyvių aplinkybių (juridinis asmuo nebevykdo veiklos) nėra galimybės pateikti paslaugų užsakovo arba darbdavio pažymos, patvirtinančios patirties reikalavimų atitikimą, kurioje turi būti nurodytas siūlomo specialisto pareigos ir projektų (sutarčių), kuriuose jis dalyvavo, trukmė bei kontaktiniai asmenys, galintys pateikti papildomą informaciją.	kvalifikacijos.
3.2.2.3.	Teikėjas sutarties vykdymui turi paskirti ne mažiau kaip 1 (vieną) **projekto (projekto dalis - susisiekimas)**	Pateikiami dokumentai: 1) Lietuvos Respublikos ir trečiųjų šalių piliečiams ir kitiems fiziniams asmenims (išskyrus užsienio šalių specialistus**)	Reikalavimą turi atitikti Teikėjo specialistai, atsižvelgiant į jų

	vadovą, 1) kuriam suteikta teisė eiti statinio projekto vadovo pareigas, (Statiniai: susisiekimo komunikacijos: keliai ir/ar keliai (gatvės));	teisės aktuose numatytų institucijų (VšĮ „Statybos sektoriaus vystymo agentūra“) išduoti kvalifikacijos atestatai ar užsienio šalies specialistams išduoti dokumentai, patvirtinantys turimą kvalifikaciją kilmės šalyje. **Užsienio šalių specialistai – Europos Sąjungos valstybių narių, Šveicarijos Konfederacijos arba valstybių, pasirašiusių Europos ekonominės erdvės sutartį, piliečiai ir kiti fiziniai asmenys, kurie naudojasi Europos Sąjungos teisės aktuose jiems suteiktomis judėjimo valstybėse narėse teisėmis – turi teisę eiti ypatingojo statinio statybos vadovo, specialiųjų statybos darbų vadovo, projekto vadovo pareigas, pripažinus jų kilmės valstybėje turimą teisę eiti analogiškų statinių statybos vadovo, specialiųjų statybos darbų vadovo, projekto vadovo pareigas. Iš tokių specialistų priimami jų kilmės šalies kompetentingų institucijų išduoti dokumentai, tačiau toks užsienio šalies specialistas turi pareigą per protingą laiką, po supaprastinto pirkimo paskelbimo, atsižvelgiant į trumpesnius pirkimo procedūrų terminus, kaip įmanoma greičiau kreiptis į atitinkamą Lietuvos Respublikos instituciją (VšĮ „Statybos sektoriaus vystymo agentūra“) dėl teisės pripažinimo dokumento išdavimo. Taip pat turi būti pateiktas ir dokumentas, patvirtinantis kreipimąsi į VšĮ „Statybos sektoriaus vystymo agentūra“ dėl teisės pripažinimo dokumento išdavimo. Užsienio šalių specialistai iki pirkimo sutarties pasirašymo turi gauti ir pateikti Statybos įstatymo nustatyta tvarka išduotą teisės pripažinimo dokumentą.	prisiimamus įsipareigojimus pirkimo sutarčiai vykdyti. Jeigu pasiūlymą teikia ūkio subjektų grupė – reikalavimą turi atitikti ūkio subjektų grupės nario(-ių) specialistai, atsižvelgiant į jų prisiimamus įsipareigojimus pirkimo sutarčiai vykdyti. Teikėjas gali remtis kitų ūkio subjektų pajėgumais tik tuo atveju, jeigu tie subjektai (jų darbuotojai) patys vykdys tą pirkimo sutarties dalį, kuriai reikia jų turimų pajėgumų. Subteikėjai – jei Teikėjas (jo pasitelkiami specialistai) pats atitinka nustatytą reikalavimą, tačiau ketina pasitelkti subteikėjus (jo specialistus), subteikėjų specialistai privalo atitikti nustatytus reikalavimus, jeigu subteikėjai (jų darbuotojai) patys vykdys tą pirkimo sutarties dalį, kuriai reikia nustatytos kvalifikacijos.

		2) specialisto – kvazisubteikėjo pasirašytos laisvos formos sutikimas atlikti sutartyje nurodytus darbus, jei jis nėra Teikėjo ar subteikėjo darbuotojas, ir Teikėjo ar subteikėjo patvirtinimas (ketinimų protokolas ar kt.), kad laimėjęs konkursą, įdarbins šį kvazisubteikėją. 3) Paslaugų užsakovo (arba darbdavio, jeigu specialistas vykdė įmonės vidaus darbus) pasirašyta pažyma arba Teikėjo deklaracija, jei dėl objektyvių aplinkybių (juridinis asmuo nebevykdo veiklos) nėra galimybės pateikti paslaugų užsakovo arba darbdavio pažymos, patvirtinančios patirties reikalavimų atitikimą, kurioje turi būti nurodytas siūlomo specialisto pareigos ir projektų (sutarčių), kuriuose jis dalyvavo, trukmė bei kontaktiniai asmenys, galintys pateikti papildomą informaciją.	
3.2.2.4.	Teikėjas sutarties vykdymui turi paskirti ne mažiau kaip 1 (vieną) **projekto (projekto dalis - susisiekimas) vykdymo priežiūros vadovą**, 1) kuriam suteikta teisė eiti statinio projekto (projekto dalis - susisiekimas) vykdymo priežiūros vadovo pareigas, (Statiniai: susisiekimo komunikacijos: keliai ir/ar keliai (gatvės));	Pateikiami dokumentai: 1) Lietuvos Respublikos ir trečiųjų šalių piliečiams ir kitiems fiziniams asmenims (išskyrus užsienio šalių specialistus**) teisės aktuose numatytų institucijų (VšĮ „Statybos sektoriaus vystymo agentūra“) išduoti kvalifikacijos atestatai ar užsienio šalies specialistams išduoti dokumentai, patvirtinantys turimą kvalifikaciją kilmės šalyje. **Užsienio šalių specialistai – Europos Sąjungos valstybių narių, Šveicarijos Konfederacijos arba valstybių, pasirašiusių Europos ekonominės erdvės sutartį, piliečiai ir kiti fiziniai asmenys, kurie naudojasi Europos Sąjungos teisės aktuose jiems suteiktomis	Reikalavimą turi atitikti Teikėjo specialistai, atsižvelgiant į jų prisiimamus įsipareigojimus pirkimo sutarčiai vykdyti. Jeigu pasiūlymą teikia ūkio subjektų grupė – reikalavimą turi atitikti ūkio subjektų grupės nario(-ių) specialistai, atsižvelgiant į jų prisiimamus įsipareigojimus pirkimo sutarčiai vykdyti. Teikėjas gali remtis kitų ūkio subjektų pajėgumais

		judėjimo valstybėse narėse teisėmis – turi teisę eiti ypatingojo statinio statybos vadovo, specialiųjų statybos darbų vadovo, projekto vadovo pareigas, pripažinus jų kilmės valstybėje turimą teisę eiti analogiškų statinių statybos vadovo, specialiųjų statybos darbų vadovo, projekto vadovo pareigas. Iš tokių specialistų priimami jų kilmės šalies kompetentingų institucijų išduoti dokumentai, tačiau toks užsienio šalies specialistas turi pareigą per protingą laiką, po supaprastinto pirkimo paskelbimo, atsižvelgiant į trumpesnius pirkimo procedūrų terminus, kaip įmanoma greičiau kreiptis į atitinkamą Lietuvos Respublikos instituciją (VšĮ „Statybos sektoriaus vystymo agentūra“) dėl teisės pripažinimo dokumento išdavimo. Taip pat turi būti pateiktas ir dokumentas, patvirtinantis kreipimąsi į VšĮ „Statybos sektoriaus vystymo agentūra“ dėl teisės pripažinimo dokumento išdavimo. Užsienio šalių specialistai iki pirkimo sutarties pasirašymo turi gauti ir pateikti Statybos įstatymo nustatyta tvarka išduotą teisės pripažinimo dokumentą. 2) specialisto – kvazisubteikėjo pasirašytos laisvos formos sutikimas atlikti sutartyje nurodytus darbus, jei jis nėra Teikėjo ar subteikėjo darbuotojas, ir Teikėjo ar subteikėjo patvirtinimas (ketinimų protokolas ar kt.), kad laimėjęs konkursą, įdarbins šį kvazisubteikėją. 3) Paslaugų užsakovo (arba darbdavio, jeigu specialistas vykdė įmonės vidaus darbus) pasirašyta pažyma arba Teikėjo	tik tuo atveju, jeigu tie subjektai (jų darbuotojai) patys vykdys tą pirkimo sutarties dalį, kuriai reikia jų turimų pajėgumų. Subteikėjai – jei Teikėjas (jo pasitelkiami specialistai) pats atitinka nustatytą reikalavimą, tačiau ketina pasitelkti subteikėjus (jo specialistus), subteikėjų specialistai privalo atitikti nustatytus reikalavimus, jeigu subeiekėjai (jų darbuotojai) patys vykdys tą pirkimo sutarties dalį, kuriai reikia nustatytos kvalifikacijos.

		deklaracija, jei dėl objektyvių aplinkybių (juridinis asmuo nebevykdo veiklos) nėra galimybės pateikti paslaugų užsakovo arba darbdavio pažymos, patvirtinančios patirties reikalavimų atitikimą, kurioje turi būti nurodytas siūlomo specialisto pareigos ir projektų (sutarčių), kuriuose jis dalyvavo, trukmė bei kontaktiniai asmenys, galintys pateikti papildomą informaciją.	
3.2.2.5.	Teikėjas sutarties vykdymui turi paskirti ne mažiau kaip 1 (vieną) **projekto (projekto dalis - elektrotechnika) vadovą**, 1) kuriam suteikta teisė eiti statinio projekto vadovo pareigas, (Statiniai: negyvenamieji pastatai. Projekto dalys: elektrotechnikos);	Pateikiami dokumentai: 1) Lietuvos Respublikos ir trečiųjų šalių piliečiams ir kitiems fiziniams asmenims (išskyrus užsienio šalių specialistus**) teisės aktuose numatytų institucijų (VšĮ „Statybos sektoriaus vystymo agentūra“) išduoti kvalifikacijos atestatai ar užsienio šalies specialistams išduoti dokumentai, patvirtinantys turimą kvalifikaciją kilmės šalyje. **Užsienio šalių specialistai – Europos Sąjungos valstybių narių, Šveicarijos Konfederacijos arba valstybių, pasirašiusių Europos ekonominės erdvės sutartį, piliečiai ir kiti fiziniai asmenys, kurie naudojasi Europos Sąjungos teisės aktuose jiems suteiktomis judėjimo valstybėse narėse teisėmis – turi teisę eiti ypatingojo statinio statybos vadovo, specialiųjų statybos darbų vadovo, projekto vadovo pareigas, pripažinus jų kilmės valstybėje turimą teisę eiti analogiškų statinių statybos vadovo, specialiųjų statybos darbų vadovo, projekto vadovo pareigas. Iš tokių specialistų priimami jų kilmės šalies kompetentingų institucijų išduoti dokumentai, tačiau toks užsienio šalies specialistas turi pareigą per protingą laiką, po supaprastinto	Reikalavimą turi atitikti Teikėjo specialistai, atsižvelgiant į jų prisiimamus įsipareigojimus pirkimo sutarčiai vykdyti. Jeigu pasiūlymą teikia ūkio subjektų grupė – reikalavimą turi atitikti ūkio subjektų grupės nario(-ių) specialistai, atsižvelgiant į jų prisiimamus įsipareigojimus pirkimo sutarčiai vykdyti. Teikėjas gali remtis kitų ūkio subjektų pajėgumais tik tuo atveju, jeigu tie subjektai (jų darbuotojai) patys vykdys tą pirkimo sutarties dalį, kuriai reikia jų turimų pajėgumų. Subteikėjai – jei Teikėjas (jo pasitelkiami specialistai) pats atitinka nustatytą reikalavimą, tačiau ketina pasitelkti subteikėjus (jo specialistus), subteikėjų specialistai privalo atitikti nustatytus reikalavimus, jeigu subteikėjai (jų

		pirkimo paskelbimo, atsižvelgiant į trumpesnius pirkimo procedūrų terminus, kaip įmanoma greičiau kreiptis į atitinkamą Lietuvos Respublikos instituciją (VšĮ „Statybos sektoriaus vystymo agentūra“) dėl teisės pripažinimo dokumento išdavimo. Taip pat turi būti pateiktas ir dokumentas, patvirtinantis kreipimąsi į VšĮ „Statybos sektoriaus vystymo agentūra“ dėl teisės pripažinimo dokumento išdavimo. Užsienio šalių specialistai iki pirkimo sutarties pasirašymo turi gauti ir pateikti Statybos įstatymo nustatyta tvarka išduotą teisės pripažinimo dokumentą. 2) specialisto – kvazisubeiekėjo pasirašytos laisvos formos sutikimas atlikti sutartyje nurodytus darbus, jei jis nėra Teikėjo ar subteikėjo darbuotojas, ir Teikėjo ar subteikėjo patvirtinimas (ketinimų protokolas ar kt.), kad laimėjęs konkursą, įdarbins šį kvazisubteikėją. 3) Paslaugų užsakovo (arba darbdavio, jeigu specialistas vykdė įmonės vidaus darbus) pasirašyta pažyma arba Teikėjo deklaracija, jei dėl objektyvių aplinkybių (juridinis asmuo nebevykdo veiklos) nėra galimybės pateikti paslaugų užsakovo arba darbdavio pažymos, patvirtinančios patirties reikalavimų atitikimą, kurioje turi būti nurodytas siūlomo specialisto pareigos ir projektų (sutarčių), kuriuose jis dalyvavo, trukmė bei kontaktiniai asmenys, galintys pateikti papildomą informaciją.	darbuotojai) patys vykdys tą pirkimo sutarties dalį, kuriai reikia nustatytos kvalifikacijos.
3.2.2.6.	Teikėjas sutarties vykdymui turi paskirti ne	Pateikiami dokumentai: 1) Lietuvos Respublikos ir	Reikalavimą turi atitikti

	mažiau kaip 1 (vieną) **projekto (projekto dalis - elektrotechnika) vykdymo priežiūros vadovą**, 1) kuriam suteikta teisė eiti statinio projekto (projekto dalis - elektrotechnika) vykdymo priežiūros vadovo pareigas, (Statiniai: negyvenamieji pastatai. Projekto dalys: elektrotechnikos);	trečiųjų šalių piliečiams ir kitiems fiziniams asmenims (išskyrus užsienio šalių specialistus**) teisės aktuose numatytų institucijų (VšĮ „Statybos sektoriaus vystymo agentūra“) išduoti kvalifikacijos atestatai ar užsienio šalies specialistams išduoti dokumentai, patvirtinantys turimą kvalifikaciją kilmės šalyje. **Užsienio šalių specialistai – Europos Sąjungos valstybių narių, Šveicarijos Konfederacijos arba valstybių, pasirašiusių Europos ekonominės erdvės sutartį, piliečiai ir kiti fiziniai asmenys, kurie naudojasi Europos Sąjungos teisės aktuose jiems suteiktomis judėjimo valstybėse narėse teisėmis – turi teisę eiti ypatingojo statinio statybos vadovo, specialiųjų statybos darbų vadovo, projekto vadovo pareigas, pripažinus jų kilmės valstybėje turimą teisę eiti analogiškų statinių statybos vadovo, specialiųjų statybos darbų vadovo, projekto vadovo pareigas. Iš tokių specialistų priimami jų kilmės šalies kompetentingų institucijų išduoti dokumentai, tačiau toks užsienio šalies specialistas turi pareigą per protingą laiką, po supaprastinto pirkimo paskelbimo, atsižvelgiant į trumpesnius pirkimo procedūrų terminus, kaip įmanoma greičiau kreiptis į atitinkamą Lietuvos Respublikos instituciją (VšĮ „Statybos sektoriaus vystymo agentūra“) dėl teisės pripažinimo dokumento išdavimo. Taip pat turi būti pateiktas ir dokumentas, patvirtinantis kreipimąsi į VšĮ „Statybos sektoriaus vystymo agentūra“ dėl teisės pripažinimo dokumento išdavimo. Užsienio šalių specialistai iki pirkimo sutarties pasirašymo turi	Teikėjo specialistai, atsižvelgiant į jų prisiimamus įsipareigojimus pirkimo sutarčiai vykdyti. Jeigu pasiūlymą teikia ūkio subjektų grupė – reikalavimą turi atitikti ūkio subjektų grupės nario(-ių) specialistai, atsižvelgiant į jų prisiimamus įsipareigojimus pirkimo sutarčiai vykdyti. Teikėjas gali remtis kitų ūkio subjektų pajėgumais tik tuo atveju, jeigu tie subjektai (jų darbuotojai) patys vykdys tą pirkimo sutarties dalį, kuriai reikia jų turimų pajėgumų. Subteikėjai – jei Teikėjas (jo pasitelkiami specialistai) pats atitinka nustatytą reikalavimą, tačiau ketina pasitelkti subteikėjus (jo specialistus), subteikėjų specialistai privalo atitikti nustatytus reikalavimus, jeigu subteikėjai (jų darbuotojai) patys vykdys tą pirkimo sutarties dalį, kuriai reikia nustatytos kvalifikacijos.

		gauti ir pateikti Statybos įstatymo nustatyta tvarka išduotą teisės pripažinimo dokumentą. 2) specialisto – kvazisubteikėjo pasirašytos laisvos formos sutikimas atlikti sutartyje nurodytus darbus, jei jis nėra Teikėjo ar subteikėjo darbuotojas, ir Teikėjo ar subteikėjo patvirtinimas (ketinimų protokolas ar kt.), kad laimėjęs konkursą, įdarbins šį kvazisubteikėją. 3) Paslaugų užsakovo (arba darbdavio, jeigu specialistas vykdė įmonės vidaus darbus) pasirašyta pažyma arba Teikėjo deklaracija, jei dėl objektyvių aplinkybių (juridinis asmuo nebevykdo veiklos) nėra galimybės pateikti paslaugų užsakovo arba darbdavio pažymos, patvirtinančios patirties reikalavimų atitikimą, kurioje turi būti nurodytas siūlomo specialisto pareigos ir projektų (sutarčių), kuriuose jis dalyvavo, trukmė bei kontaktiniai asmenys, galintys pateikti papildomą informaciją.	
3.2.3.	Teikėjas, Teiekėjų grupės narys (-iai), veikiantis (-ys) pagal jungtinės veiklos sutartį, kuris (-ie) realiai vykdys pirkimo sutartį, turi būti įdiegęs ir taikyti teikiamų paslaugų srityje aplinkos apsaugos vadybos ir audito sistemą EMAS arba kitą aplinkos apsaugos vadybos sistemą, įdiegtą pagal standartą LST EN ISO 14001 ar kitus aplinkos apsaugos vadybos standartus, pagrįstus atitinkamais Europos arba tarptautiniais	Pateikiami dokumentai: EMAS arba LST EN ISO 14001 sertifikatas, arba kitas lygiavertis sertifikatas, išduotas kitose valstybėse narėse įsteigtų nepriklausomų įstaigų. Arba kaip lygiaverčiai aplinkos apsaugos vadybos užtikrinimo priemonių įrodymai, gali būti Teikėjo parengtų taikomų aplinkos apsaugos vadybos priemonių aprašymas, kuris tenkina visus šiuos reikalavimus: 1. apibrėžta įmonės ar įstaigos vadovybės patvirtinta aplinkos apsaugos politika ir aplinkos apsaugos reikalavimų atitikimas	Jeigu pasiūlymą teikia ūkio subjektų grupė – reikalavimą turi atitikti ūkio subjektų grupės narys (-iai), atsižvelgiant į jų prisiimamus įsipareigojimus pirkimo sutarčiai vykdyti; •Teikėjas gali remtis kitų ūkio subjektų pajėgumais atsižvelgiant į jų prisiimamus įsipareigojimus pirkimo sutarčiai vykdyti; •Subteikėjai turi laikytis reikalaujamų aplinkos apsaugos vadybos priemonių, atsižvelgiant į

	standartais, kuriuos yra patvirtinusios sertifikavimo įstaigos, atitinkančios Europos Sąjungos teisės aktus arba atitinkamus Europos ar tarptautinius sertifikavimo standartus, arba taiko kitas lygiavertes aplinkos apsaugos vadybos užtikrinimo priemones, kurios patvirtintų, kad Teikėjo siūlomos aplinkos apsaugos vadybos užtikrinimo priemonės atitinka reikalaujamus aplinkos apsaugos vadybos sistemos standartus.	teikiant paslaugas ir vykdant darbus; 2. nustatyti reikšmingiausi aplinkos apsaugos aspektai, kuriems įtaką daro, gali daryti įmonės ar įstaigos vykdoma veikla, ir šiuos aplinkos apsaugos aspektus reglamentuojantys teisės aktai; 3. nustatyti aplinkosauginiai tikslai ir uždaviniai bei priemonės šiems tikslams pasiekti; 4.numatyta aplinkosauginių tikslų įgyvendinimo stebėsena – paskirti atsakingi asmenys, nustatyta jų atsakomybė, pareigos ir priemonių įgyvendinimo terminai; 5. parengtas aplinkosauginių ir avarinių situacijų valdymo planas; 6. vykdoma aplinkosauginio gerinimo veiklos kontrolė (pvz., parengiamos kasmetinės ataskaitos, kurios pateikiamos, pristatomos įmonės vadovybei). įrodymus.	jų prisiimamus įsipareigojimus pirkimo sutarčiai vykdyti.

Konkurso sąlygų
4 priedas

PROJEKTAVIMO PASLAUGŲ VIEŠOJO PIRKIMO-PARDAVIMO SUTARTIS (projektas)

2024 m. d. Nr. 11BE-
Vilnius

Muitinės departamentas prie Lietuvos Respublikos finansų ministerijos (toliau – Užsakovas), atstovaujamas generalinio direktoriaus Dariaus Žvirono, veikiančio pagal Muitinės departamento prie Lietuvos Respublikos finansų ministerijos nuostatus, ir ..... (toliau – Vykdytojas), atstovaujama ....., veikiančio pagal ....., toliau kartu vadinami Šalimis, sudarė projektavimo paslaugų viešojo pirkimo–pardavimo sutartį (toliau – Sutartis).

1. SUTARTIES DALYKAS

1.1. Šia Sutartimi Vykdytojas įsipareigoja savo jėgomis, medžiagomis, rizika ir atsakomybe pagal teisės aktuose, Sutartyje ir jos prieduose nustatytus reikalavimus suteikti Sutarties 1 priede „Statinio (transporto paskirties pastato) ir infrastruktūros, skirtų transporto priemonių ir konteinerių tikrinimo stacionariai rentgeno kontrolės sistemai įrengti, projektinių pasiūlymų ir techninio darbo projekto parengimo techninė specifikacija“ nurodytas paslaugas (toliau – Paslaugos), o Užsakovas įsipareigoja tinkamai suteiktas ir Sutartyje ir jos prieduose nustatytus reikalavimus atitinkančias Paslaugas priimti ir už jas sumokėti Vykdytojui Sutartyje nustatyta tvarka ir sąlygomis.

1.2. Paslaugų reikalavimai ir savybės apibūdinamos Sutarties 1 priede „Statinio (transporto paskirties pastato) ir infrastruktūros, skirtų transporto priemonių ir konteinerių tikrinimo stacionariai rentgeno kontrolės sistemai įrengti, projektinių pasiūlymų ir techninio darbo projekto parengimo techninė specifikacija“ (toliau – Sutarties 1 priedas arba Techninė specifikacija).

1.3. Paslaugų teikimo pradžia – nuo Sutarties įsigaliojimo dienos.

1.4. Paslaugų teikimo terminai (išskyrus projekto vykdymo priežiūros paslaugas) nurodyti Techninės specifikacijos priede. Projekto vykdymo priežiūros paslaugų teikimo terminas: nuo statybos pradžios iki statybos užbaigimo akto (ar iki deklaracijos apie statybos užbaigimą arba iki galutinio darbų perdavimo priėmimo akto, kai statybos užbaigimo aktas neprivalomas) pasirašymo dienos, bet ne ilgiau kaip 18 (aštuoniolika) mėnesių. Paslaugų suteikimo terminas raštišku Šalių susitarimu gali būti pratęsiamas ir (ar) Paslaugų teikimas sustabdomas esant ne nuo Vykdytojo priklausančioms aplinkybėms, dėl kurių negalėjo būti teikiamos Paslaugos, terminui, kol išnyks šios aplinkybės. Paslaugų suteikimo termino pratęsimas ir (ar) sustabdymas galimas esant bent vienam iš šių atvejų: 1) Užsakovas nevykdo ir (ar) netinkamai vykdo Sutartimi jam nustatytus įsipareigojimus ir todėl Vykdytojas negali teikti Paslaugų iš dalies arba pilnai, 2) Užsakovo Vykdytojui pateikiami nurodymai turi įtakos Vykdytojo Paslaugų suteikimo terminams, 3) valstybės ir savivaldos institucijų veiksmai arba bet koks uždelsimas, kliūtys arba trukdymai, sukelti arba priskirtini Užsakovui ir (arba) Užsakovo samdomiems tretiesiems asmenims Vykdytojui trukdo laiku suteikti Paslaugas.

1.5. Sutartį sudarantys dokumentai turi būti suprantami kaip papildantys vienas kitą. Bet kokio Sutarties dokumentų sąlygų neatitikimo ar neaiškumo atveju, toks neatitikimas ar neaiškumas pašalinamas dokumentus aiškinant tokia eilės tvarka:

1.5.1. Statinio (transporto paskirties pastato) ir infrastruktūros, skirtų transporto priemonių ir konteinerių tikrinimo stacionariai rentgeno kontrolės sistemai įrengti, projektinių pasiūlymų ir techninio darbo projekto parengimo techninė specifikacija;

1.5.2. Sutarties sąlygos;

1.5.3. Pirkimo dokumentai (išskyrus techninę specifikaciją);

1.5.4. Paslaugų teikėjo pasiūlymas;

1.5.5. Kiti Sutarties priedai.

1.6. Tuo atveju, kai Šalių Susitarimu yra keičiamos Sutarties sąlygos, naujai sutartos Sutarties sąlygos turi viršenybę prieš pakeistąsias.

1.7. Jeigu Šalys susitaria dėl Sutarties sąlygų arba priedo papildymo nauja sąlyga, neatitikimo ar neaiškumo atveju tokia sąlyga turi viršenybę atitinkamai kitų Sutarties sąlygų arba kitų to priedo sąlygų atžvilgiu.

1.8. Jeigu Šalys susitaria dėl naujo priedo, Šalys turi sutarti dėl naujojo priedo įtraukimo į priedų sąrašą vietos ir jo reikšmės aiškinant Sutartį. Jeigu naujas priedas yra įterpiamas į priedų sąrašą, jam turi būti suteikiamas eilės numeris su viršutiniu indeksu, atsižvelgiant į priedų eiliškumą ir svarbą (pavyzdžiui, priedas Nr. 4^1).

II. ŠALIŲ PAREIŠKIMAI IR GARANTIJOS

2.1. Šalys pareiškia ir užtikrina viena kitai, kad:

2.1.1. turi visas ir teisės aktų nustatyta tvarka neapribotas teises disponuoti savo turtu, sudaryti sutartis ir prisiimti įsipareigojimus, taip pat realias galimybes tinkamam Sutarties vykdymui;

2.1.2. Sutartis yra pasirašyta Šalių tinkamai įgaliotų asmenų;

2.1.3. visa informacija, kurią viena kitai Šalys pateikė ar pateikia vykdant Sutartį, yra išsami ir teisinga;

2.1.4. Sutarties sudarymas ir prisiimtų įsipareigojimų pagal ją vykdymas bei jos sąlygų laikymasis neprieštarauja jokiems teisiniams reikalavimams, tos Šalies steigimo dokumentams ar bet kokioms sutartims ar dokumentams, taikytiniems tokiai Šaliai; šiai Sutarčiai sudaryti ir vykdyti nereikia gauti jokių trečiųjų asmenų sutikimų;

2.1.5. Sudarydamos Sutartį Šalys patvirtina, kad jos yra visiškai informuotos apie visus mokesčius ir kitus mokėjimus, privalomus pagal šią Sutartį bei pagal Lietuvos Respublikos įstatymus.

2.2. Vykdytojas patvirtina, kad:

2.2.1. be kitų Sutartyje pareikštų užtikrinimų, turi galiojančius ir teisėtus visus Lietuvos Respublikos teisės aktų numatytus leidimus, atestatus, licencijas ir kitokius dokumentus savo veiklai, dėl kurios ir yra sudaroma Sutartis;

2.2.2. turi visas technines, intelektualines, fizines bei bet kokias kitas galimybes, bazę ir savybes, reikalingas ir leidžiančias jam deramai vykdyti Sutarties sąlygas bei užtikrinti aukščiausią jo Sutarties pagrindu suteikiamų Paslaugų kokybę.

2.3. Jeigu kuri nors Sutartyje esanti nuostata prieštarautų kuriai nors galiojančiai tarptautinei sutarčiai ar Lietuvos Respublikos teisės aktui – tokia nuostata lieka galioti kaip Vykdytojo ir Užsakovo Sutarties dalis ta apimtimi, kuria ji neprieštarauja pirmiau paminėtiems teisės aktams. Bet kuri negaliojančia pripažinta Sutarties nuostata neturės įtakos kitų Sutarties dalių galiojimui.

3. SUTARTIES KAINA IR ATSISKAITYMO TERMINAI

3.1. Sutarties kainos apskaičiavimo būdas – mišri kainodara: fiksuota kaina ir fiksuotas projekto vykdymo priežiūros paslaugų įkainis.

3.2. Pradinė bendra sutarties kaina yra:

Bendra Sutarties kaina be pridėtinės vertės mokesčio (toliau – PVM), Eur	
PVM tarifas, proc.	
PVM suma, Eur	
Bendra Sutarties kaina su PVM, Eur	

3.3. Paslaugų (išskyrus projekto vykdymo priežiūros paslaugas) kaina sudaro ..... Eur (...) be PVM.

3.4. Projekto vykdymo priežiūros paslaugų kaina negali viršyti ..... Eur (...) be PVM. Vieno mėnesio Projekto vykdymo priežiūros paslaugų įkainis sudaro ..... Eur (...) be PVM.

3.5. Į Sutarties kainą yra įskaičiuoti visi mokesčiai, įskaitant PVM, autorinis atlyginimas, visos su dokumentų, kurių reikalauja Užsakovas, rengimu ir pateikimu susijusios išlaidos ir visos kitos išlaidos, būtinos tinkamam ir kokybiškam Paslaugų suteikimui išlaidos ir rinkliavos. Jei kai kurios paslaugos ar mokesčiai nėra įvertinti, laikoma, kad jie bus atliekami iš Vykdytojo lėšų.

3.6. Vykdytojui gali būti mokamas avansas, kuris negali būti didesnis kaip 30 (trisdešimt) procentų Sutarties 3.3 papunktyje nurodytos sumos. Vykdytojui išmokėto avanso suma išskaičiuojama iš galutinės mokėtinos sumos. Avansas išmokamas per 30 (trisdešimt) kalendorinių dienų po to, kai Vykdytojas pateikia Užsakovui išankstinio mokėjimo sąskaitą avansiniam apmokėjimui. Likusi Sutarties 3.3 punkte nurodyta suma bus mokama ne vėliau kaip per 30 (trisdešimt) kalendorinių dienų po Vykdytojo ir Užsakovo pasirašyto priėmimo–perdavimo akto (be trūkumų) pagrindu išrašytos sąskaitos gavimo dienos.

3.7. Už suteiktas projekto vykdymo priežiūros paslaugas bus mokama kas mėnesį už praeitą kalendorinį mėnesį ne vėliau kaip per 30 (trisdešimt) kalendorinių dienų po Vykdytojo ir Užsakovo pasirašyto priėmimo–perdavimo akto (be trūkumų) pagrindu išrašytos sąskaitos gavimo dienos. Jeigu projekto vykdymo priežiūros paslaugos teikiamos ne visą kalendorinį mėnesį, paslaugų kaina apskaičiuojama atitinkamai faktiškam dienų, kuriomis buvo teikiamos paslaugos, skaičiui.

3.8. Sutarties kaina/įkainis gali būti perskaičiuojama (didinant arba mažinant) dėl pasikeitusio PVM. Sutartyje nurodyta kaina/įkainis gali būti perskaičiuojama ją didinant arba mažinant tik tuo atveju, jei pasikeičia PVM mokėjimą reglamentuojantys teisės aktai, darantys tiesioginę įtaką Vykdytojo teikiamų Paslaugų Sutartyje nurodytai kainai/įkainiui ir tai yra nuo Užsakovo ir Vykdytojo nepriklausanti aplinkybė. Sutartyje nurodyta kaina/įkainis gali būti didinama arba mažinama tik tokia suma, kokia ji atitinkamai padidėja arba sumažėja dėl šiame papunktyje nurodytų teisės aktų, reglamentuojančių PVM mokėjimą, pasikeitimų. Sutartyje nurodyta kaina/įkainis gali būti pakeista tik Sutarties šalių rašytiniu susitarimu, pasirašytu Sutarties šalių įgaliotų atstovų ir patvirtintu Sutarties šalių antspaudais. Perskaičiuota kaina/įkainis įsigalioja kitą dieną po to, kai Sutarties šalys rašytiniu susitarimu, nurodytu šiame papunktyje, ją pakeičia.

3.9. Bet kuri Sutarties šalis Sutarties galiojimo metu turi teisę inicijuoti Sutartyje numatytos kainos/įkainio perskaičiavimą (keitimą) ne anksčiau kaip po 6 (šešių) mėnesių nuo Sutarties įsigaliojimo dienos (jeigu perskaičiavimas jau buvo atliktas – nuo paskutinio perskaičiavimo pagal šį punktą dienos), jeigu paslaugų kainų pokytis (k), apskaičiuotas kaip nustatyta šiame punkte, viršija 9 (devyni) procentus. Atlikdamos perskaičiavimą Šalys vadovaujasi Valstybės duomenų agentūros viešai Oficialiosios statistikos portale paskelbtais Rodiklių duomenų bazės duomenimis, iš kitos Šalies nereikalaudamos pateikti oficialaus Valstybės duomenų agentūros ar kitos institucijos išduoto dokumento ar patvirtinimo.

Kainos perskaičiavimas įforminamas Sutarties šalių pasirašomu dvišaliu susitarimu, kuriame užfiksuojama perskaičiuota kaina, ir kuris tampa neatskiriama šios Sutarties dalimi. Susitarimas dėl kainos perskaičiavimo pasirašomas ne vėliau kaip per 10 (dešimt) darbo dienų nuo prašymo perskaičiuoti kainą gavimo dienos. Šalys privalo Susitarime nurodyti indekso reikšmę laikotarpio pradžioje ir jos nustatymo datą, indekso reikšmę laikotarpio pabaigoje ir jos nustatymo datą, kainų pokytį (k), perskaičiuotą pradinės sutarties vertę.

Perskaičiuota kaina taikoma neapmokėtai Pirkimo sutarties kainos daliai ir užsakymams, pateiktiems po to, kai Šalys sudaro susitarimą dėl kainos perskaičiavimo.

Nauja kaina apskaičiuojama pagal formulę:

??1=??+(??100×??), kur

a – kaina (Eur be PVM)) (jei ji jau buvo perskaičiuotas, tai po paskutinio perskaičiavimo).

a1 – perskaičiuota (pakeista) kaina (Eur be PVM)

k – Pagal paslaugų įmonėse dirbančių asmenų algų ir atlyginimų kainų grupės „M71 Architektūros ir inžinerijos veikla; techninis tikrinimas ir analizė“ indeksą apskaičiuotas kainų pokytis (padidėjimas arba sumažėjimas) (%). „k“ reikšmė skaičiuojama pagal formulę:

$$k = \frac{Ind_{naujausias}}{Ind_{pradžia}} \times 100 - 100, \text{ (proc.) kur}$$

$Ind_{naujausias}$ – kreipimosi dėl kainos perskaičiavimo išsiuntimo kitai šaliai datai naujausias paskelbtas paslaugų įmonėse dirbančių asmenų algų ir atlyginimų grupės „M71 Architektūros ir inžinerijos veikla; techninis tikrinimas ir analizė“ kainų indeksas.

$Ind_{pradžia}$ – laikotarpio pradžios datos (mėnesio) paslaugų įmonėse dirbančių asmenų algų ir atlyginimų grupės „M71 Architektūros ir inžinerijos veikla; techninis tikrinimas ir analizė“ kainų indeksas. Pirmojo perskaičiavimo atveju laikotarpio pradžia (mėnuo) yra Sutarties sudarymo dienos mėnuo. Antrojo ir vėlesnių perskaičiavimų atveju laikotarpio pradžia (mėnuo) yra paskutinio perskaičiavimo metu naudotos paskelbto atitinkamo indekso reikšmės mėnuo.

Skaičiavimams indeksų reikšmės imamos keturių skaitmenų po kablelio tikslumu. Apskaičiuotas pokytis (k) tolimesniems skaičiavimams naudojamas suapvalinus iki vieno skaitmens po kablelio, o apskaičiuota kaina „a“ suapvalinamas iki dviejų skaitmenų po kablelio.

Vėlesnis kainų perskaičiavimas negali apimti laikotarpio, už kurį jau buvo atliktas perskaičiavimas.

3.10. Elektroninę sąskaitą faktūrą, atitinkančią Europos elektroninių sąskaitų faktūrų standartą, kurio nuoroda paskelbta 2017 m. spalio 16 d. Komisijos įgyvendinimo sprendime (ES) 2017/1870 dėl nuorodos į Europos elektroninių sąskaitų faktūrų standartą ir sintaksių sąrašo paskelbimo pagal Europos Parlamento ir Tarybos direktyvą 2014/55/ES (toliau – Europos elektroninių sąskaitų faktūrų standartas), Vykdytojas gali pateikti per informacinę sistemą „Sabis“ (Sąskaitų administravimo bendrosios informacinės sistemos) arba per kitą savo pasirinktą informacinę sistemą. Europos elektroninių sąskaitų faktūrų standarto neatitinkančią elektroninę sąskaitą faktūrą Vykdytojas privalo pateikti, naudodamasis informacinės sistemos „Sabis“ priemonėmis. Užsakovas elektronines sąskaitas faktūras priima ir apdoroja naudodamasis informacinės sistemos „Sabis“ priemonėmis, išskyrus Viešųjų pirkimų įstatymo nustatytus išimtinius atvejus.

3.11. Subteikėjams pageidaujant, Užsakovas su jais atsiskaitys tiesiogiai. Užsakovas numato tiesioginio atsiskaitymo galimybę su Sutartyje nurodytais subteikėjais tokiomis sąlygomis ir tvarka:

3.11.1. sudarius Sutartį, Vykdytojas ne vėliau negu Sutartis pradedama vykdyti, įsipareigoja Užsakovui raštu pateikti tuo metu žinomų subteikėjų pavadinimus, kontaktinius duomenis ir jų atstovus. Užsakovas taip pat reikalauja, kad Vykdytojas informuotų apie minėtos informacijos pasikeitimus bei naujų subteikėjų pasitelkimą visu Sutarties vykdymo metu;

3.11.2. Užsakovas ne vėliau kaip per 3 (tris) darbo dienas nuo Sutarties 3.11.1 papunktyje nurodytos informacijos gavimo dienos raštu informuoja subteikėjus apie tiesioginio atsiskaitymo galimybę;

3.11.3. subteikėjas, norėdamas pasinaudoti tokia galimybe, raštu pateikia prašymą Užsakovui. Kai subteikėjas išreiškia norą pasinaudoti tiesioginio atsiskaitymo galimybe, sudaroma trišalė sutartis tarp Užsakovo, Vykdytojo ir šio subteikėjo, kurioje aprašoma tiesioginio atsiskaitymo su subteikėju tvarka, atsižvelgiant į Sutartyje ir subteikimo sutartyje nustatytus reikalavimus;

3.11.4. tiesioginio atsiskaitymo su subteikėjais galimybė nekeičia Vykdytojo atsakomybės dėl Sutarties įvykdymo.

3.12. Užsakovas privalo pervesti mokėjimus Vykdytojui į Paslaugų teikėjo banko sąskaitą, nurodytą Sutartyje.

3.13. Jeigu Šalys sudaro trišalį susitarimą su subteikėju, Užsakovas privalo pervesti subteikėjui mokėtiną sumą į subteikėjo banko sąskaitą, nurodytą trišaliame susitarime, o likutį pervesti į Vykdytojo banko sąskaitą po to, kai pagal Sutarties ir trišalio susitarimo reikalavimus sudaromas suteiktų Paslaugų perdavimo–priėmimo aktas ir Vykdytojas pateikia sąskaitą už suteiktas Paslaugas Užsakovui.

3.14. Atsiskaitymai vykdomi eurais.

4. ŠALIŲ TEISĖS IR PAREIGOS

4.1. Užsakovas įsipareigoja:

4.1.1. nedelsiant, bet ne vėliau kaip per 3 (tris) darbo dienas nuo tam tikrų aplinkybių atsiradimo momento, informuoti Vykdytoją apie aplinkybių, galinčių trukdyti tinkamai įvykdyti sutartinius įsipareigojimus, atsiradimą;

4.1.2. pateikti Vykdytojui Paslaugų teikimui reikalingus dokumentus, kuriuos pagal įstatymus ir kitus teisės aktus Užsakovas privalo pateikti Vykdytojui;

4.1.3. per 3 (tris) darbo dienas po rašytinio Vykdytojo prašymo gavimo pateikti pastarajam visus sutikimus, įgaliojimus ir (ar) kitus reikalingus leidimus bei dokumentus, kad Vykdytojas galėtų veikti kaip Užsakovo įgaliotas atstovas visose kompetentingose institucijose ta apimtimi, kiek tai susiję su visomis paslaugomis ir statybos leidimo gavimu;

4.1.4. apmokėti Vykdytojui už tinkamai suteiktas bei nustatyta tvarka priimtas Paslaugas Sutartyje numatytais terminais ir tvarka.

4.2. Užsakovas turi teisę:

4.2.1. kontroliuoti ir prižiūrėti Vykdytojo teikiamų Paslaugų atitiktį teisės aktų reikalavimams;

4.2.2. teikti pastabas dėl Vykdytojo teikiamų Paslaugų kokybės ir atitikties Sutarties reikalavimams;

4.2.3. nepriimti Sutarties reikalavimų neatitinkančių Paslaugų;

4.2.4. reikalauti, kad Vykdytojas savo sąskaita ištaisytų pateiktus dokumentus pagal gautas privalomas pastabas ir pakartotinai pateiktų patikslintus dokumentus;

4.2.5. atsisakyti Paslaugų ar jų dalies vykdymo, jeigu jų vykdymas taptų netikslingas ar nereikalingas;

4.2.6. nemokėti už tinkamai ir faktiškai suteiktas Paslaugas, jeigu pateikta neteisinga sąskaita (kol bus išsiaiškinta su Vykdytoju teikėju ir bus pateikta teisinga sąskaita);

4.2.7. reikalauti Vykdytojo sumokėti netesybas Sutartyje nustatyta tvarka ir terminais;

4.2.8. reikalauti dėl Sutarties pažeidimo patirtų nuostolių atlyginimo;

4.2.9. vienašališkai nutraukti Sutartį joje nustatyta tvarka;

4.2.10. kitos Užsakovo teisės nurodytos Sutartyje, teisės aktuose, taikomuose Paslaugų teikimui, ir (ar) kyla iš šios Sutarties esmės.

4.3. Vykdytojas įsipareigoja:

4.3.1. Sutarties 1.1 papunktyje numatytas Paslaugas suteikti Techninės specifikacijos 1 priede numatytais terminais, vadovaujantis Lietuvos Respublikos statybos įstatymu, Lietuvos Respublikos teritorijų planavimo įstatymu, statybos techniniais reglamentais, techninėmis ir specialiomis sąlygomis, kitais projektavimą ir statybą reglamentuojančiais norminiais dokumentais bei teisės aktų nustatytos apimties jo įgyvendinimui;

4.3.2. raštiškai iš anksto, bet ne vėliau kaip likus 10 (dešimt) kalendorinių dienų iki įvykdymo termino, informuoti Užsakovą apie tai, jeigu Vykdytojas sužino, kad vėluos įvykdyti sutartinius įsipareigojimus šioje Sutartyje ir jos prieduose nustatytais terminais, nurodyti konkrečias vėlavimo priežastis bei paslaugų atlikimo terminų pažeidimo pašalinimo priemones. Tinkamas informavimas apie vėlavimą, neatleidžia Vykdytojo nuo sutartinės atsakomybės už sutartinių įsipareigojimų neįvykdymą Sutartyje ir jos prieduose nustatytais terminais. Taip pat tinkamas informavimas nesuteikia Vykdytojui teisės vienašališkai sustabdyti paslaugų teikimą;

4.3.3. pateikti Užsakovui parengtus dokumentus skaitmeninėje laikmenoje, pasirašytus kvalifikuotu elektroniniu parašu (2 egz.);

4.3.4. parinkti techninio/-ių projekto/-ų racionaliausius ir ekonomiškiausius sprendinius;

4.3.5. per Užsakovo nurodytą terminą neatlygintinai pašalinti visus projektinių siūlymų, statinio techninio projekto ir kitos projektinės dokumentacijos parengimo trūkumus, netikslumus ir išspręsti visus su tuo susijusius klausimus;

4.3.6. užtikrinti, kad visą Sutarties galiojimo laikotarpį Vykdytojo sutartiniams įsipareigojimams vykdyti priskirti darbuotojai turėtų reikiamą kvalifikaciją ir patirtį, reikalingą tinkamai teikti Paslaugas;

4.3.7. be raštiško Užsakovo sutikimo neperduoti tretiesiems asmenims pagal Sutartį prisiimtų įsipareigojimų ir bet kokiu atveju atsakyti už visus Sutartimi prisiimtus įsipareigojimus, nepaisant to, ar Sutarties vykdymui bus pasitelkiami tretieji asmenys;

4.3.8. be raštiško išankstinio Užsakovo sutikimo neatskleisti jokiam kitam asmeniui (išskyrus teisės aktais ir Sutartyje nustatytais atvejais) iš Užsakovo vykdant Sutartį gautos informacijos, duomenų, gautų dokumentų turinio nepriklausomai nuo to, kokiu būdu ir forma (žodine, rašytine, elektronine, kita) tokia informacija, duomenys, dokumentai Vykdytojui buvo pateikti ar jis sužinojo vykdydamas sutartį. Ši nuostata galioja net ir nutraukus Sutartį ar jai pasibaigus;

4.3.9. be rašytinio išankstinio Užsakovo sutikimo nekeisti subteikėjų;

4.3.10. nedelsdamas raštu informuoti Užsakovą gavėją apie bet kokias jam žinomas trečiųjų šalių pretenzijas, reikalavimus, paklausimus, susijusius su šios Sutarties dalyku ir (ar) Vykdytojo veiksmais vykdant Sutartį;

4.3.11. nutraukus Sutartį ar jai pasibaigus, ne vėliau kaip per 30 (trisdešimt) kalendorinių dienų sunaikinti visą iš Užsakovo gautą ar Sutarties vykdymo metu sužinotą informaciją (nepriklausomai nuo jos formos ir turinio), išskyrus, jeigu Lietuvos Respublikos teisės aktai reikalauja, kad tokia informacija būtų išsaugota;

4.3.12. padengti visus Užsakovo patirtus nuostolius dėl netinkamai įvykdytų Paslaugų;

4.3.13. nereikalauti iš Užsakovo atlyginti jokių su Paslaugų teikimu susijusių susidariusių ypatingų ir (ar) būtinų išlaidų;

4.3.14. Sutarties nutraukimo atveju per 5 (penkias) darbo dienas grąžinti gautą avansą;

4.3.15. bendradarbiauti su Užsakovu, neatlygintinai konsultuoti Užsakovą su šios Sutarties įgyvendinimu susijusiais klausimais;

4.3.16. kilus Šalių ginčui dėl Sutarties, ne vėliau kaip per 3 (tris) darbo dienas nuo ginčo kilimo dienos, deleguoti atstovą spręsti ginčo;

4.3.17. tinkamai vykdyti kitus įsipareigojimus, numatytus Sutartyje ir jos prieduose bei Lietuvos Respublikos teisės aktuose.

4.4. Vykdytojas turi teisę:

4.4.1. minėti Sutarties vykdymo faktą ir Sutarties objektą savo kvalifikacijos pagrindimo tikslais dalyvaudamas viešuosiuose pirkimuose;

4.4.2. Sutarties ir jos priedų turinį atskleisti Vykdytojo bankams, draudimo bendrovėms, auditoriams, su kuriais Vykdytojas yra sudaręs konfidencialios informacijos apsaugos susitarimus;

4.4.3. prieštarauti nepagrįstiems mokėjimams subteikėjams, jei Sutartyje įtvirtinta tiesioginio atsiskaitymo su subteikėjais galimybė;

4.4.4. kitos Vykdytojo teisės nurodytos Sutartyje, teisės aktuose, taikomuose Paslaugų teikimui, ir (ar) kyla iš šios Sutarties esmės.

4.5. Užsakovas Sutarties vykdymo priežiūrą paveda Pažeidimų prevencijos skyriaus .....

4.6. Užsakovo paskirtas už Sutarties ir jos pakeitimų paskelbimą atsakingas asmuo: Viešųjų pirkimų skyriaus .....

5. INTELEKTINĖS NUOSAVYBĖS TEISĖS

5.1. Vykdytojas Užsakovui kartu su projektinių pasiūlymų / techninio projekto / techninio darbo projekto / darbo projekto byla arba, projekto vykdymo priežiūros Paslaugų teikimo atveju, su galutiniu Paslaugų priėmimo-perdavimo aktu, perleidžia Užsakovui visas autoriaus turtines teises, numatytas Lietuvos Respublikos autorių teisių ir gretutinių teisių įstatyme, į visą projektinę dokumentaciją ir (arba) jos pavienes dalis, suteikiant teisę Užsakovui disponuoti kūriniais jo nuožiūra ir (arba) kitaip realizuoti turtines teises, įgytas Sutarties pagrindu. Šalys nurodo ir susitaria, kad šiame punkte nurodytos autoriaus turtinės teisės bus laikomos perleistomis Užsakovui, kai atitinkama projektinė dokumentacija arba jos dalis bus perduota Vykdytojo Užsakovui Sutartyje nustatyta tvarka. Vykdytojas nurodo ir patvirtina, kad Užsakovas neprivalo sumokėti Vykdytojui papildomai už šiame punkte nurodytas perleistas autoriaus turtines teises į kūrinius (projektinę

dokumentacija ir pavienes jos dalis). Šiame punkte nurodytas turtinių teisių perleidimas neribojamas Lietuvos Respublikos teritorija.

6. PASLAUGŲ PRIĖMIMAS

6.1. Paslaugų perdavimas ir priėmimas įforminamas Šalių suderintu Paslaugų perdavimo–priėmimo aktu(-ais), kurį pasirašydamos Šalys patvirtina Paslaugų suteikimo faktą. Perdavimo–priėmimo akte turi būti galimybė įrašyti paslaugų trūkumus ar kitas pastabas.

6.2. Užsakovas, įsitikinęs, kad Paslaugos atitinka Sutartyje nustatytus reikalavimus ir kad yra įvykdyti visi kiti Vykdytojo įsipareigojimai pagal Sutartį, ne vėliau kaip per 2 (dvi) darbo dienas nuo Paslaugų perdavimo–priėmimo akto gavimo dienos privalo pasirašyti minėtą perdavimo–priėmimo aktą.

6.3. Jeigu Užsakovas turi pastabų dėl suteiktų Paslaugų ir (arba) nustatomi Paslaugų kokybės trūkumai ir (arba) techninės specifikacijos (Sutarties 1 priedo) reikalavimų neatitikimai, visi neatitikimai ar trūkumai raštu nurodomi Paslaugų perdavimo–priėmimo akte ir perdavimo–priėmimo aktas pasirašomas.

6.4. Užsakovas, atsižvelgdamas į trūkumų pobūdį, kiekį bei sudėtingumą, perdavimo–priėmimo akte nurodo Vykdytojui protingą terminą pašalinti neatitikimus ar trūkumus nuo raštiškų pastabų pateikimo dienos. Vykdytojui pašalinus per Užsakovo nurodytą protingą terminą neatitikimus ar trūkumus, numatytus perdavimo–priėmimo akte, Šalys pasirašo naują Paslaugų perdavimo–priėmimo aktą.

6.5. Paslaugų perdavimo–priėmimo aktas pasirašomas 2 (dviem) vienodą teisinę galią turinčiais egzemplioriais, išskyrus atvejus, kai vienas Paslaugų perdavimo–priėmimo akto egzempliorius pasirašomas abiejų Šalių atstovų kvalifikuotais elektroniniais parašais.

7. KONFIDENCIALUMAS IR ASMENS DUOMENŲ APSAUGA

7.1. Šalys įsipareigoja laikytis konfidencialumo ir be kitos Šalies rašytinio sutikimo neatskleisti tos Šalies informacijos, nurodytos kaip konfidencialios, jokiems Šalies darbuotojams, su Šalimi susijusiems ar kitiems tretiesiems asmenims, kuriems nėra būtina šią informaciją naudoti jų darbo tikslais, išskyrus žemiau nurodytus atvejus.

7.2. Šalis turi teisę atskleisti kitos Šalies konfidencialią informaciją šiais atvejais:

7.2.1. konfidencialios informacijos atskleidimas yra būtinas tinkamam Šalies teisių ar pareigų pagal Sutartį įgyvendinimui – tačiau tokiu atveju informaciją galima atskleisti tik ta apimtimi, kiek tai yra reikalinga sutartinių teisių ar pareigų įgyvendinimui, ir tik tokiems tretiesiems asmenims, kuriems būtina, su sąlyga, kad konfidencialią informaciją gaunantys tretieji asmenys prisiima tokius pačius konfidencialumo įsipareigojimus, kokie yra nustatyti šioje Sutartyje. Jeigu tretieji asmenys atskleidžia konfidencialią informaciją, Šalis atsako už jų veiksmus kaip už savo;

7.2.2. konfidencialią informaciją yra būtina atskleisti pagal įstatymų bei kitų teisės aktų reikalavimus, įskaitant atvejus, kai to reikalauja viešojo administravimo subjektai, taip, kai jie apibrėžti Lietuvos Respublikos viešojo administravimo įstatyme.

7.3. Prieš atskleisdama konfidencialią informaciją, Šalis privalo informuoti kitą Šalį (tiek, kiek tai nedraudžiama pagal įstatymus bei kitus teisės aktus) apie būtinybę arba gautą viešojo administravimo subjekto reikalavimą atskleisti konfidencialią informaciją ir imtis protingų priemonių, siekdama užtikrinti atskleistos informacijos konfidencialumą.

7.4. Šalis atsako:

7.4.1. už bet kokį neteisėtą, įskaitant atsitiktinį, kitos Šalies konfidencialios informacijos ar bet kurios jos dalies atskleidimą ar perdavimą arba konfidencialios informacijos neteisėtą naudojimą;

7.4.2. už tai, kad nesiėmė visų protingų veiksmų, kad išsaugotų ir apsaugotų kitos Šalies konfidencialią informaciją ar bet kurią jos dalį, užkirstų kelią tolesniam jos neteisėtam atskleidimui, perdavimui ar naudojimui.

7.5. Šalis nepagrįstai atskleidusi kitos Šalies konfidencialią informaciją privalo sumokėti kitai Šaliai Specialiosiose sąlygose nurodyto dydžio baudą.

7.6. Šalys įsipareigoja užtikrinti asmens duomenų saugumą bei asmens duomenų tvarkymą vykdyti teisėtai, vadovaujantis 2016 m. balandžio 27 d. priimto Europos Parlamento ir Tarybos reglamento (ES) 2016/679 dėl fizinių asmenų apsaugos tvarkant asmens duomenis ir dėl laisvo tokių duomenų judėjimo ir kuriuo panaikinama Direktyva 95/46/EB (Bendrasis duomenų apsaugos reglamentas) ir kitų teisės aktų, reglamentuojančių asmens duomenų tvarkymą, nuostatomis.

7.7. Šalys patvirtina, kad jeigu siekiant užtikrinti tinkamą Sutarties vykdymą bus tvarkomi asmens duomenys, Šalys įsipareigoja sudaryti atskirą susitarimą dėl duomenų tvarkymo, kuriuo nustato duomenų tvarkymo dalyką ir trukmę, duomenų tvarkymo pobūdį ir tikslą, asmens duomenų rūšis ir duomenų subjektų kategorijas bei duomenų valdytojo prievoles ir teises.

8. SUBTEIKĖJAI

8.1. Sutarties vykdymui Vykdytojas pasitelkia šiuos savo pasiūlyme nurodytus subteikėjus:

1 lentelė

Subteikėjus, kurių kvalifikacija remiasi Vykdytojas ir kurių kvalifikacija patikrinta pasiūlymo tikrinimo metu		**Kvalifikacijos eilės numeris**
Įmonės pavadinimas	Įmonės kodas	

8.1.1. Subteikėjo keitimo atveju Vykdytojas turi pateikti dokumentus, patvirtinančius atitiktį nustatytam reikalavimui.

2 lentelė

Kitus iki Pirkimo sutarties sudarymo Vykdytojui žinomus subteikėjus	
Įmonės pavadinimas	Įmonės kodas
[....]	[....]

8.2. Vykdytojas atsako už visus pagal Sutartį prisiimtus įsipareigojimus, nepaisant to, ar jiems vykdyti bus pasitelkiami subteikėjai.

8.3. Sudarius Sutartį, tačiau ne vėliau negu Sutartis pradedama vykdyti, Vykdytojas įsipareigoja Užsakovui pranešti tuo metu žinomų subteikėjų pavadinimus, kontaktinius duomenis ir jų atstovus. Užsakovas taip pat reikalauja, kad Vykdytojas informuotų apie minėtos informacijos pasikeitimus visu Sutarties vykdymo metu, taip pat apie naujus subteikėjus, kuriuos jis ketina pasitelkti vėliau.

8.4. Vykdytojas neturi teisės keisti pasiūlyme nurodytų subteikėjų (Sutarties 8.1 papunkčio 1 lentelė), kuriais Vykdytojas rėmėsi kvalifikacijai atitikti, be Užsakovo raštiško sutikimo.

8.5. Sutarties vykdymo metu Vykdytojas gali keisti Sutartyje nurodytus ir/ar pasitelkti naujus subteikėjus. Keičiantysis subteikėjas, kuriuo Vykdytojas rėmėsi kvalifikacijai atitikti, turi atitikti Sutarties 8.1 papunktyje nurodytus kvalifikacijos reikalavimus. Apie keičiamus ir/ar naujai pasitelkiamus subteikėjus, kuriais Vykdytojas rėmėsi kvalifikacijai atitikti, Vykdytojas turi informuoti Užsakovą raštu nurodant subteikėjo keitimo priežastis ir pateikiant kvalifikaciją (jei informacija apie kvalifikaciją nėra prieinama viešai) patvirtinančius dokumentus ir gauti Užsakovo rašytinį sutikimą. Užsakovas taip pat reikalauja, kad Vykdytojas informuotų apie visų subteikėjų (kuriais jis nesirėmė kvalifikacijai atitikti) pakeitimus Sutarties vykdymo metu, taip pat apie naujus subteikėjus, kuriuos jis ketina pasitelkti vėliau.

8.6. Jei Užsakovas turi pagrįstų įtarimų, kad subteikėjas nekompetentingas vykdyti nustatytas pareigas, jis gali reikalauti, kad Vykdytojas surastų kitą subteikėją, kuris turėtų kvalifikaciją, atitinkančią Sutarties 8.1 punkte nurodytus kvalifikacijos reikalavimus (jei Vykdytojas rėmėsi subteikėju kvalifikacijos reikalavimų atitikimui). Užsakovas raštišku prašymu kreipiasi į Vykdytoją dėl šio subteikėjo pakeitimo, nurodydamas motyvus. Vykdytojas, gavęs Užsakovo prašymą dėl Vykdytojo subteikėjo pakeitimo, turi pareigą per protingą terminą, bet ne ilgesnį kaip 14 (keturiolika) dienų, pasiūlyti kitą subteikėją Sutarties vykdymui bei gauti Užsakovo sutikimą jo paskyrimui. Užsakovui sutikus su subteikėjo pakeitimu, Užsakovas kartu su Vykdytoju

raštu sudaro susitarimą dėl subteikėjo pakeitimo, kurį pasirašo abi Sutarties šalys. Šis susitarimas yra neatskiriama Sutarties dalis.

9. JUNGTINĖS VEIKLOS PARTNERIŲ KEITIMAS

9.1. Vykdytojas, vykdantis Sutartį jungtinės veiklos pagrindu, turi teisę atsisakyti jungtinės veiklos partnerio (toliau – partneris), jei dėl objektyvių ir pagrįstų aplinkybių partneris nebegali vykdyti Sutarties, įskaitant, bet neapsiribojant atvejais, kai partneris neatitinka Viešųjų pirkimų įstatymo ar kitų teisės aktų nuostatų, partnerio sunki finansinė būklė, lemianti Sutarties nevykdymą ir (ar) atsisakymą ją vykdyti ar atsirado kitos nenumatytos objektyvios priežastys, lemiančios partnerio pasitraukimą iš jungtinės veiklos sutarties.

9.2. Vykdytojas, vykdantis Sutartį jungtinės veiklos pagrindu, turi teisę pakeisti partnerį, jei dėl reorganizavimo, restruktūrizavimo ar bankroto procedūrų, pradinio partnerio teises ir pareigas visiškai arba iš dalies perima kitas partneris. Toks Vykdytojo pakeitimas negali lemti kitų esminių Sutarties pakeitimų ir taip negali būti siekiama išvengti Viešųjų pirkimų įstatymo ir kitų teisės aktų taikymo.

9.3. Vykdytojas privalo ne vėliau nei prieš 10 (dešimt) darbo dienų iki numatomo partnerio keitimo arba atsisakymo pateikti Užsakovui argumentuotą rašytinį prašymą ir šiuos dokumentus:

9.3.1. prašymą pakeisti Vykdytojo sudėtį ir įrodymus, pagrindžiančius bent vieną partnerio atsisakymo ar keitimo aplinkybę, nurodytą Sutartyje;

9.3.2. naujos jungtinės veiklos sutarties ar esamos jungtinės veiklos sutarties pakeitimo kopiją, kurioje, jeigu partneris pasitraukia, turi būti nurodyta, kad pasitraukiančiojo partnerio įsipareigojimus visa apimtimi perima pasiliekantis jungtinės veiklos partneris (toliau – pasiliekantysis partneris);

9.3.3. pasiliekančiojo ar naujai pasitelkiamo partnerio kvalifikaciją patvirtinančius dokumentus. Visais atvejais pasiliekančiojo partnerio ar naujai pasitelkto partnerio kvalifikacija turi būti ne žemesnė nei pasitraukiančiojo partnerio (atitinkanti pirkimo dokumentuose nustatytus kvalifikacijos reikalavimus, kuriuos atitiko pasitraukiantysis partneris, ir atitinkanti pasitraukiančiojo partnerio pasiūlyme nurodytą specialistų kvalifikaciją ir kitas sąlygas pirkimo dokumentuose nustatytiems kokybiniams kriterijams pagrįsti (jei taikoma). Jei pasitelkiamas naujas partneris, taip pat, vadovaujantis pirkimo dokumentuose nurodytais reikalavimais, pateikiami dokumentai, pagrindžiantys pasitelkiamo partnerio pašalinimo pagrindų nebuvimą ir atitiktį nacionalinio saugumo interesams bei kilmės reikalavimams (jei taikoma).

9.4. Užsakovas, gavęs Vykdytojo prašymą su kitais Sutartyje nurodytais dokumentais, per 10 (dešimt) darbo dienų įvertina keitimo galimybes ir raštu informuoja Vykdytoją apie Sutarties nutraukimą arba apie leidimą atsisakyti ar pakeisti partnerį. Užsakovui sutikus, Šalys pasirašo Susitarimą, kuris laikomas neatsiejama Sutarties dalimi.

10. ŠALIŲ ATSAKOMYBĖ

10.1. Už įsipareigojimų, prisiimtų Sutartimi, nevykdymą arba netinkamą vykdymą Šalys atsako įstatymų nustatyta tvarka, atsižvelgdamos į Sutartyje nustatytus ypatumus.

10.2. Vykdytojas atsako už visus pagal Sutartį prisiimtus įsipareigojimus, nepaisant to, ar jiems vykdyti bus pasitelkti tretieji asmenys.

10.3. Jeigu Vykdytojas Sutarties 1 priede nustatytu laiku nepradeda teikti Paslaugų ar Paslaugas suteikia netinkamai, Užsakovas įgyja teisę reikalauti sumokėti 200,00 Eur (du šimtai eurų 00 ct) baudą už kiekvieną Paslaugų nesuteikimo (pavėluoto suteikimo) atvejį.

10.4. Vykdytojas, pakeitęs Sutarties 8.1 papunkčio 1 lentelėje nurodytus subteikėjus be Užsakovo raštiško sutikimo, privalo sumokėti Užsakovui 500 Eur (penki šimtai eurų 00 ct) baudą. Pakartotinis Sutarties 8.4 papunkčio nesilaikymas bus laikomas esminiu Sutarties pažeidimu.

10.5. Jeigu Užsakovas neatsiskaito su Vykdytoju Sutartyje nustatytais terminais, Vykdytojas įgyja teisę reikalauti 0,03 (trijų šimtųjų) procento delspinigių nuo laiku nesumokėtos sumos už kiekvieną pavėluotą dieną.

10.6. Šalis nepagrįstai atskleidusi kitos Šalies konfidencialią informaciją privalo sumokėti kitai Šaliai 200,00 Eur (du šimtai) dydžio baudą.

10.7. Netesybų sumokėjimas neatleidžia Sutarties Šalių nuo Sutarties sąlygų vykdymo.

10.8. Visais atvejais netesybų dydis negali viršyti bendros Sutarties kainos.

10.9. Tuo atveju, jei paaiškėja, kad kuris nors iš šioje Sutartyje pateiktų pareiškimų ar garantijų buvo iš esmės neteisingas, melagingas ar klaidinantis, Šalis pažeidėja nukentėjusiai Šaliai privalo atlyginti visus tiesioginius nuostolius, kuriuos nukentėjusioji Šalis patyrė dėl tokio neteisingo, melagingo ar klaidinančio pareiškimo ar garantijos.

10.10. Šioje Sutartyje numatytos teisių gynybos priemonės neapriboja Šalių teisės pasinaudoti kitomis teisėtomis teisių gynybos priemonėmis.

10.11. Šalių atsakomybė pagal šią Sutartį yra apribota tiesioginiais nuostoliais – nė viena iš Šalių negali būti laikoma atsakinga kitai Šaliai dėl pelno praradimo, dėl nuostolių, kylančių iš sutarties, kurią Šalis sudarė su trečiuoju asmeniu, arba dėl bet kurių kitų netiesioginių nuostolių ar žalos, susijusių su Sutartimi.

10.12. Atsakomybės apribojimai pagal Sutartį netaikomi, kai žala padaroma tyčia arba dėl didelio neatsargumo, padaroma neturtinė žala, sužalojama sveikata ar atimama gyvybė, taip pat kai padaroma žala (nuostoliai) tretiesiems asmenims, įskaitant atvejus, jeigu vienos Šalies padarytą žalą tretiesiems asmenims atlygina kita Šalis.

10.13. Pasibaigus Sutarties galiojimui, Šalys neatleidžiamos nuo atsakomybės už Sutarties pažeidimą. Pasibaigus Sutarties galiojimui, Šalys nepraranda teisės reikalauti atlyginti dėl Sutarties nevykdymo patirtus nuostolius bei sumokėti netesybas.

11. GINČŲ SPRENDIMO TVARKA

11.1. Bet koks ginčas ir (ar) reikalavimas, kylantis iš šios Sutarties ar susijęs su ja, ar iš šios Sutarties pažeidimo, nutraukimo ar negaliojimo, bus sprendžiamas Šalių tarpusavio susitarimu.

11.2. Kilus ginčui Sutarties Šalys raštu išdėsto savo nuomonę kitai Šaliai ir pasiūlo ginčo sprendimą. Gavusi pasiūlymą ginčą spręsti derybomis, Šalis privalo į jį atsakyti per 10 (dešimt) dienų. Ginčas turi būti išspręstas per ne ilgesnį nei 30 (trisdešimt) dienų terminą nuo derybų pradžios.

11.3. Šalims nepasiekus susitarimo, toks ginčas ar reikalavimas, kylantis iš šios Sutarties ar susijęs su šia Sutartimi, jos pažeidimu, nutraukimu ir negaliojimu, bus sprendžiamas teismine tvarka atitinkamame Lietuvos Respublikos teisme, teritorinį teismingumą nustatant pagal Užsakovo buveinę.

12. *FORCE MAJEURE*

12.1. Šalis gali būti visiškai ar iš dalies atleidžiama nuo atsakomybės dėl ypatingų ir neišvengiamų aplinkybių – nenugalimos jėgos (force majeure), nustatytos ir jas patyrusios Šalies įrodytos pagal Lietuvos Respublikos civilinį kodeksą, jeigu Šalis nedelsiant pranešė kitai Šaliai apie aplinkybes bei jų poveikį įsipareigojimų vykdymui.

12.2. Nenugalimos jėgos aplinkybių sąvoka apibrėžiama ir Šalių teisės, pareigos ir atsakomybė esant šioms aplinkybėms reglamentuojamos Lietuvos Respublikos civilinio kodekso 6.212 straipsnyje bei „Atleidimo nuo atsakomybės esant nenugalimos jėgos (force majeure) aplinkybėms taisyklėse“ (1996 m. liepos 15 d. Lietuvos Respublikos Vyriausybės nutarimas Nr. 840 „Dėl Atleidimo nuo atsakomybės esant nenugalimos jėgos (force majeure) aplinkybėms taisyklių patvirtinimo“).

12.3. Jei kuri nors Sutarties Šalis mano, kad atsirado nenugalimos jėgos (force majeure) aplinkybės, dėl kurių ji negali vykdyti savo įsipareigojimų, ji nedelsdama (ne vėliau kaip per 3 (tris) darbo dienas nuo tokių aplinkybių atsiradimo ar sužinojimo apie jų atsiradimą) informuoja apie tai kitą Šalį, pranešdama apie aplinkybių pobūdį, galimą trukmę ir tikėtiną poveikį. Jei Užsakovas raštu nenurodo kitaip, Vykdytojas toliau vykdo savo įsipareigojimus pagal Sutartį tiek, kiek įmanoma, ir

ieško alternatyvių būdų savo įsipareigojimams, kurių vykdyti nenugalimos jėgos (force majeure) aplinkybės netrukdo, vykdyti.

12.4. Vykdytojas patvirtina, kad jis nežino apie nenugalimos jėgos aplinkybes (force majeure), kurių Sutarties Šalys negali numatyti ar išvengti, nei kaip nors pašalinti ir dėl kurių visiškai ar iš dalies būtų neįmanoma vykdyti Sutartyje nustatytų įsipareigojimų.

12.5. Jeigu Sutarties Šalis, kurią paveikė nenugalimos jėgos aplinkybės (force majeure), ėmėsi visų pagrįstų atsargos priemonių ir dėjo visas pastangas, kad sumažintų su tuo susijusias išlaidas, panaudojo visas reikiamas priemones, kad ši Sutartis būtų tinkamai įvykdyta, Sutarties Šalies nesugebėjimas įvykdyti Sutartyje numatytų įsipareigojimų nebus traktuojamas kaip Sutarties pažeidimas ar Sutarties įsipareigojimų nevykdymas. Pagrindas atleisti Sutarties Šalį nuo atsakomybės atsiranda nuo nenugalimos jėgos aplinkybių (force majeure) atsiradimo momento arba, jeigu apie ją nėra laiku pranešta, nuo pranešimo momento. Laiku nepranešusi apie nenugalimos jėgos aplinkybes (force majeure), įsipareigojimų nevykdanti Šalis tampa iš dalies atsakinga už nuostolių, kurių priešingu atveju būtų buvę išvengta, atlyginimą.

12.6. Jei nenugalimos jėgos (force majeure) aplinkybės trunka ilgiau kaip 180 (vienas šimtas aštuoniasdešimt) kalendorinių dienų, tuomet, nepaisant Sutarties įvykdymo termino pratęsimo, kuris dėl minėtųjų aplinkybių gali būti Vykdytojui suteiktas, bet kuri Sutarties Šalis turi teisę nutraukti Sutartį įspėdama apie tai kitą Šalį prieš 30 (trisdešimt) kalendorinių dienų. Jei pasibaigus šiam 30 (trisdešimt) kalendorinių dienų laikotarpiui nenugalimos jėgos (force majeure) aplinkybės vis dar yra, Sutartis nutraukiama ir pagal Sutarties sąlygas Šalys atleidžiamos nuo tolesnio Sutarties vykdymo.

13. SUTARTIES GALIOJIMAS, PAKEITIMAS, NUTRAUKIMAS

13.1. Ši Sutartis laikoma sudaryta, kai ją pasirašo abi Šalys, ir galioja iki visiško Šalių sutartinių prievolių įvykdymo.

13.2. Sutartis gali būti nutraukta:

13.2.1. Lietuvos Respublikos viešųjų pirkimų įstatymo 90 straipsnyje numatytais atvejais;

13.2.2. Šalių rašytiniu susitarimu;

13.2.3. Užsakovas, raštu įspėjęs Vykdytoją prieš 10 (dešimt) kalendorinių dienų, turi teisę vienašališkai nutraukti Sutartį prieš terminą šiais atvejais:

13.2.3.1. kai Vykdytojas nevykdo (netinkamai vykdo) sutartinių įsipareigojimų;

13.2.3.2. kai Vykdytojas bankrutuoja arba jis yra likviduojamas, kai sustabdo ūkinę veiklą arba įstatymuose ir kituose teisės aktuose numatyta tvarka susidaro analogiška situacija;

13.2.3.3. kai Vykdytojas teismo sprendimu pripažintas kaltu dėl sukčiavimo, korupcijos ar kitų panašaus pobūdžio veikų padarymo;

13.2.3.4. kai keičiasi Vykdytojo organizacinė struktūra – juridinis statusas, pobūdis ar valdymo struktūra ir tai gali turėti įtakos tinkamam Sutarties įvykdymui;

13.2.4. Užsakovas, vadovaudamasis Lietuvos Respublikos civilinio kodekso 6.721 str. nuostatomis, raštu įspėjęs Vykdytoją prieš 20 (dvidešimt) kalendorinių dienų, turi teisę vienašališkai nutraukti Sutartį, nepaisydamas to, kad Vykdytojas jau pradėjo ją vykdyti. Šiuo atveju Užsakovas privalo sumokėti Vykdytojui Paslaugų kainos dalį, proporcingą sutiktoms Paslaugoms, ir atlyginti kitas protingas išlaidas, kurias Vykdytojas, norėdamas įvykdyti Sutartį, padarė iki pranešimo apie Sutarties nutraukimą gavimo iš Užsakovo momento.

13.2.5. Vykdytojas, raštu įspėjęs Užsakovą prieš 30 (trisdešimt) kalendorinių dienų, gali nutraukti Sutartį prieš terminą, kai dėl Užsakovo kaltės už laiku ir tinkamai suteiktas Paslaugas vėluojama atsiskaityti daugiau negu 90 (devyniasdešimt) dienų.

13.3. Sutartį nutraukus dėl Vykdytojo kaltės, be jam priklausančio atlyginimo už Užsakovo įsigytas Paslaugas, Vykdytojas neturi teisės į jokių patirtų nuostolių ar žalos kompensaciją.

13.4. Sutarties sąlygos Sutarties galiojimo laikotarpiu gali būti keičiamos LR viešųjų pirkimų įstatymo 89 straipsnyje nustatyta tvarka.

13.5. Sudarytos Sutarties Šalis gali būti pakeista LR viešųjų pirkimų įstatymo 89 straipsnio 1 dalies 4 punkte numatytais atvejais.

13.6. Sutarties sąlygų keitimą gali inicijuoti kiekviena Šalis, pateikdama kitai Šaliai atitinkamą prašymą bei jį pagrindžiančius dokumentus. Šalis, gavusi tokį prašymą, privalo jį išnagrinėti per 20 (dvidešimt) kalendorinių dienų ir kitai Šaliai pateikti motyvuotą raštišką atsakymą.

13.7. Sutarties sąlygų pakeitimas turi būti įformintas papildomu susitarimu ir pasirašytas abiejų Šalių.

14. KITOS SĄLYGOS

14.1. Šalys įsipareigoja nedelsiant informuoti viena kitą apie visus naujus įvykius ir aplinkybes, galinčius turėti įtakos tinkamam Sutarties vykdymui.

14.2. Sutarties Šalys susirašinėja lietuvių kalba. Jei Sutartyje nenustatyta kitaip, visi pranešimai, sutikimai ir kitas susižinojimas, kuriuos Šalis gali pateikti pagal šią Sutartį, bus laikomi galiojančiais ir įteiktais tinkamai, jeigu yra asmeniškai pateikti kitai Šaliai ir gautas patvirtinimas apie gavimą arba išsiųsti registruotu paštu, faksu, elektroniniu paštu (patvirtinant gavimą) toliau nurodytais adresais ar fakso numeriais, kitais adresais ar fakso numeriais, kuriuos nurodė viena Šalis, pateikdama pranešimą.

14.3. Šalys privalo informuoti viena kitą apie jų teisinio statuso, adresų, telefonų numerių, elektroninio pašto adresų, kitų rekvizitų, atsakingų asmenų pasikeitimą ne vėliau kaip per 2 (dvi) darbo dienas jiems pasikeitus.

14.4. Sutartis sudaryta lietuvių kalba dviem vienodą juridinę galią turinčiais egzemplioriais, po vieną kiekvienai Šaliai su priedais, kurie yra neatskiriama Sutarties dalis, išskyrus atvejus, kai vienas Sutarties egzempliorius pasirašomas abiejų Šalių atstovų elektroniniais parašais.

15. SUTARTIES PRIEDAI

15.1. 1 priedas - Techninė specifikacija.

15.2. 2 priedas – Vykdytojo specialistų sąrašas.

15.3. 3 priedas – Paslaugų perdavimo-priėmimo akto forma.

16. ŠALIŲ REKVIZITAI

Vykdytojas:

UŽSAKOVAS:

Muitinės departamentas prie Lietuvos Respublikos finansų ministerijos
A. Jakšto g. 1, LT-01105 Vilnius
Juridinio asmens kodas: 188656838
PVM mokėtojo kodas: LTLT886568314
Sąskaitos Nr. LT144040063610000196
Valstybės iždas
Tel. (8 5) 266 6111, Faks. (8 5) 266 6005
El. p. muitine@lrmuitine.lt

Generalinis direktorius

Darius Žvironas

2024 m. d
Sutarties Nr. 11BE-
1 priedas

2024 m. d
Sutarties Nr. 11BE-
2 priedas

VYKDYTOJO SPECIALISTŲ SĄRAŠAS

Eil. Nr.	Pareigos sutarties įgyvendinimo metu	Vardas, pavardė
1	*2*	*3*
1.		
2.		
3.		
4.		
5.		
6.		

2024 m. d
Sutarties Nr. 11BE-
3 priedas

PAGAL 202 M. _____ D. _____VIEŠOJO PIRKIMO-PARDAVIMO SUTARTĮ NR. _____ SUTEIKTŲ PASLAUGŲ PERDAVIMO-PRIĖMIMO AKTAS

202 m. _____ d.
Vilnius

_____ (Vykdytojas) perduoda, o Muitinės departamentas prie Lietuvos Respublikos finansų ministerijos (Užsakovas) priima toliau nurodytas pagal 202 m. ..... d. _____paslaugų viešojo pirkimo-pardavimo sutartį Nr._____ suteiktas paslaugas.

Eil. Nr.	Paslaugų pavadinimas	Kaina Eur, be PVM
1.		
2.		
IŠ VISO, Eur be PVM:		
PVM tarifas, proc.:		
PVM suma, Eur:		
IŠ VISO, Eur su PVM:		

Užsakovas:

☐ Priima ir patvirtina, kad paslaugos yra suteiktos tinkamai ir laiku, laikantis Sutartyje, įskaitant jos prieduose, nustatytų reikalavimų; yra pateikti visi reikalingi dokumentai (jeigu reikalaujama).

☐ Paslaugos buvo suteiktos kokybiškai, tačiau praleidus Sutartyje nustatytą terminą _____

☐ Nepriima *visų ar dalies* Paslaugų dėl šių perdavimo–priėmimo metu nustatytų Paslaugų trūkumų/neatitikimų *(jei nepriimama dalis paslaugų, nurodoma, kurios):*

_____

(jeigu visi trūkumai netelpa šiame akte, jie pateikiami atskirame dokumente (priede), kuris bus laikomas sudedamoji šio akto dalis)

Vykdytojo įpareigojamas *iki/per* _____ darbo dienas pašalinti visus šiame akte ir jo prieduose nurodytus trūkumus/neatitikimus.

_____	_____	_____
(Vykdytojo įgalioto atstovo pareigos)	(Parašas)	(Vardas, pavardė)
_____	_____	_____
(Užsakovo įgalioto atstovo pareigos)	(Parašas)	(Vardas, pavardė)

Konkurso sąlygų
5 priedas

EUROPOS BENDRASIS VIEŠŲJŲ PIRKIMŲ DOKUMENTAS

DETALŪS METADUOMENYS	
Dokumento sudarytojas (-ai)	Vyriausiasis specialistas Laima Snieganaitė, A. Jakšto g. 1, LT-01105 Vilnius
Dokumento pavadinimas (antraštė)	STATINIO (TRANSPORTO PASKIRTIES PASTATO) IR INFRASTRUKTŪROS SKIRTŲ TRANSPORTO PRIEMONIŲ IR KONTEINERIŲ TIKRINIMO STACIONARIAI RENTGENO KONTROLĖS SISTEMAI ĮRENGTI PROJEKTINIŲ PASIŪLYMŲ IR TECHNINIO DARBO PROJEKTO PARENGIMO PASLAUGŲ VIEŠASIS PIRKIMAS
Dokumento registracijos data ir numeris	2024-08-14 Nr. 7BE-3556
Adresatas	Vyriausiasis specialistas Laima Snieganaitė, A. Jakšto g. 1, LT-01105 Vilnius
Dokumentą pasirašė	Vyriausiasis specialistas Laima Snieganaitė
Veiksmo atlikimo data ir laikas	2024-08-14 14:17:27
Dokumentą pasirašė	Skyriaus vedėjas Neli Jakubovskaja
Veiksmo atlikimo data ir laikas	2024-08-14 14:19:29
Dokumentą pasirašė	Direktoriaus pavaduotojas Rimantas Šatkauskas
Veiksmo atlikimo data ir laikas	2024-08-14 14:35:42
Dokumentą pasirašė	Skyriaus vedėjas Šarūnas Ramanauskas
Veiksmo atlikimo data ir laikas	2024-08-14 14:39:39
Dokumentą tvirtino	Generalinio direktoriaus pavaduotojas Dovilė Kraulaidienė
Veiksmo atlikimo data ir laikas	2024-08-14 14:46:26
Registratorius	Generalinio direktoriaus pavaduotojas Dovilė Kraulaidienė
Veiksmo atlikimo data ir laikas	2024-08-14 14:46:27
Dokumento nuorašo atspausdinimo data ir jį atspausdinęs darbuotojas	2024-08-14 atspausdino Vyriausiasis specialistas Laima Snieganaitė

Nuorašas tikras
Muitinės departamentas prie Lietuvos Respublikos finansų ministerijos
2024-08-14

VALSTYBĖS ĮMONĖ REGISTRŲ CENTRAS
Studentų g. 39, LT-08106 Vilnius, tel. +370 5 268 8262, el. p. info@registrucentras.lt
Duomenys kaupiami ir saugomi Juridinių asmenų registre, kodas 124110246

NEKILNOJAMOJO TURTO REGISTRO DUOMENŲ BAZĖS IŠRAŠAS

2025-11-04 14:02:16

1. Nekilnojamojo turto registre įregistruotas turtas:

Registro Nr.: **44/2266233**
Registro tipas: **Žemės sklypas su statiniais**
Sudarymo data: **2018-07-18**
Adresas: **Vilniaus r. sav., Medininkų sen., Medininkų k., Pasieniečių g. 26**

2. Nekilnojamieji daiktai:

2.1. **Žemės sklypas**

Unikalus daikto numeris: **4400-5031-4256**
Žemės sklypo kadastro numeris ir kadastro vietovės pavadinimas: **4198/6666:2 Vilniaus r. sav. pasienio juostos k.v.**
Daikto pagrindinė naudojimo paskirtis: **Kita**
Žemės sklypo naudojimo būdas: **Teritorijos valstybės sienos apsaugos tikslams**
Statusas: **Suformuotas sujungus daiktus**
Daikto istorinė kilmė: **Gautas sujungus daiktus, unikalus daikto numeris 4400-4827-3641**
Gautas sujungus daiktus, unikalus daikto numeris 4154-0100-0010
Gautas sujungus daiktus, unikalus daikto numeris 4400-4827-6322
Gautas sujungus daiktus, unikalus daikto numeris 4400-4841-3565
Gautas sujungus daiktus, unikalus daikto numeris 4400-4828-7260
Gautas sujungus daiktus, unikalus daikto numeris 4400-4828-9176
Žemės sklypo plotas: **20.2217 ha**
Miško žemės plotas: **0.0002 ha**
Kelių plotas: **2.8175 ha**
Užstatyta teritorija: **15.2790 ha**
Kitos žemės plotas: **2.1250 ha**
Žemės ūkio naudmenų našumo balas: **43.1**
Matavimų tipas: **Žemės sklypas suformuotas atliekant kadastrinius matavimus**
Vidutinė rinkos vertė: **54800 Eur**
Vidutinės rinkos vertės nustatymo data: **2023-10-24**
Vidutinės rinkos vertės nustatymo būdas: **Masinis vertinimas**
Kadastro duomenų nustatymo data: **2023-07-13**

2.2. **Pastatas - Administracinis pastatas**

Aprašymas / pastabos: **Su stogine, plane pažymėta S**
Unikalus daikto numeris: **4400-5891-4122**
Paskirties grupė: **Administracinių**
Daikto pagrindinė naudojimo paskirtis: **Administracinių**
Žymėjimas plane: **16B2/t**
Statybos pradžios metai: **2019**
Statybos pabaigos metai: **2022**
Statinio kategorija: **Ypatingasis**
Baigtumo procentas: **100 %**
Šildymas: **Vietinė šildymo sistema**
Vandentiekis: **Vietinis vandentiekis**
Nuotekų šalinimas: **Vietinis nuotekų šalinimas**
Dujos: **Nėra**
Sienos: **Monolitinis gelžbetonis**
Stogo danga: **Metalas**
Aukštų skaičius: **2**
Bendras plotas: **1193.34 kv. m**
Pagrindinis plotas: **933.72 kv. m**
Tūris: **6652 kub. m**
Užstatytas plotas: **906.00 kv. m**
Koordinatė X: **6046787**
Koordinatė Y: **609673**
Atkūrimo sąnaudos (statybos vertė): **1171000 Eur**
Fizinio nusidėvėjimo procentas: **0 %**
Atkuriamoji vertė: **1171000 Eur**
Atkūrimo sąnaudų (statybos vertės) ir atkuriamosios vertės nustatymo data: **2022-06-01**
Vidutinė rinkos vertė: **206000 Eur**
Vidutinės rinkos vertės nustatymo būdas: **Masinis vertinimas**
Vidutinės rinkos vertės nustatymo data: **2022-06-01**
Kadastro duomenų nustatymo data: **2022-06-01**
Pastato (jo dalies) energinio naudingumo klasė: **A+**
Skaičiuojamosios šiluminės energijos sąnaudos pastatui (jo daliai) šildyti: **16.66 kWh/m2/m.**

2.3. **Pastatas - Detalaus tikrinimo angaras**

Unikalus daikto numeris: **4400-5891-4111**
Paskirties grupė: **Transporto**
Daikto pagrindinė naudojimo paskirtis: **Garažų**
Žymėjimas plane: **17G1/g**
Statybos pradžios metai: **2019**
Statybos pabaigos metai: **2023**
Statinio kategorija: **Ypatingasis**
Baigtumo procentas: **100 %**
Šildymas: **Vietinė šildymo sistema**
Vandentiekis: **Vietinis vandentiekis**
Nuotekų šalinimas: **Vietinis nuotekų šalinimas**
Dujos: **Nėra**
Sienos: **Metalas su karkasu**
Stogo danga: **Bitumas**
Aukštų skaičius: **1**
Bendras plotas: **516.98 kv. m**

Pagrindinis plotas: **516.98 kv. m**
Tūris: **5682 kub. m**
Užstatytas plotas: **585.00 kv. m**
Koordinatė X: **6046753**
Koordinatė Y: **609507**
Atkūrimo sąnaudos (statybos vertė): **585000 Eur**
Fizinio nusidėvėjimo procentas: **0 %**
Atkuriamoji vertė: **585000 Eur**
Atkūrimo sąnaudų (statybos vertės) ir atkuriamosios vertės nustatymo data: **2023-01-11**
Vidutinė rinkos vertė: **27700 Eur**
Vidutinės rinkos vertės nustatymo būdas: **Masinis vertinimas**
Vidutinės rinkos vertės nustatymo data: **2023-01-11**
Kadastro duomenų nustatymo data: **2023-01-11**

2.4. **Pastatas - Patikros postas**
Aprašymas / pastabos: **Elektrinis šildymas.**
Unikalus daikto numeris: **4400-6069-8333**
Paskirties grupė: **Visuomeninių**
Daikto pagrindinė naudojimo paskirtis: **Specialiųjų**
Žymėjimas plane: **20O1/g**
Statybos pradžios metai: **2019**
Statybos pabaigos metai: **2023**
Statinio kategorija: **I grupės nesudėtingasis**
Baigtumo procentas: **100 %**
Šildymas: **Vietinė šildymo sistema**
Vandentiekis: **Nėra**
Nuotekų šalinimas: **Nėra**
Dujos: **Nėra**
Sienos: **Metalas su karkasu**
Stogo danga: **Metalas**
Aukštų skaičius: **1**
Bendras plotas: **5.91 kv. m**
Pagrindinis plotas: **5.91 kv. m**
Tūris: **21 kub. m**
Užstatytas plotas: **7.00 kv. m**
Koordinatė X: **6046938**
Koordinatė Y: **609108**
Atkūrimo sąnaudos (statybos vertė): **5230 Eur**
Fizinio nusidėvėjimo procentas: **0 %**
Atkuriamoji vertė: **5230 Eur**
Atkūrimo sąnaudų (statybos vertės) ir atkuriamosios vertės nustatymo data: **2023-02-14**
Vidutinė rinkos vertė: **1150 Eur**
Vidutinės rinkos vertės nustatymo būdas: **Atkuriamoji vertė**
Vidutinės rinkos vertės nustatymo data: **2023-02-14**
Kadastro duomenų nustatymo data: **2023-02-14**

2.5. **Pastatas - Patikros postas**
Aprašymas / pastabos: **Elektrinis šildymas.**
Unikalus daikto numeris: **4400-6069-8344**
Paskirties grupė: **Visuomeninių**
Daikto pagrindinė naudojimo paskirtis: **Specialiųjų**
Žymėjimas plane: **21O1/g**
Statybos pradžios metai: **2019**
Statybos pabaigos metai: **2023**
Statinio kategorija: **I grupės nesudėtingasis**
Baigtumo procentas: **100 %**
Šildymas: **Vietinė šildymo sistema**
Vandentiekis: **Nėra**
Nuotekų šalinimas: **Komunalinis nuotekų šalinimas**
Dujos: **Nėra**
Sienos: **Metalas su karkasu**
Stogo danga: **Metalas**
Aukštų skaičius: **1**
Bendras plotas: **12.11 kv. m**
Pagrindinis plotas: **12.11 kv. m**
Tūris: **40 kub. m**
Užstatytas plotas: **14.00 kv. m**
Koordinatė X: **6046961**
Koordinatė Y: **609157**
Atkūrimo sąnaudos (statybos vertė): **10400 Eur**
Fizinio nusidėvėjimo procentas: **0 %**
Atkuriamoji vertė: **10400 Eur**
Atkūrimo sąnaudų (statybos vertės) ir atkuriamosios vertės nustatymo data: **2023-02-14**
Vidutinė rinkos vertė: **2290 Eur**
Vidutinės rinkos vertės nustatymo būdas: **Atkuriamoji vertė**
Vidutinės rinkos vertės nustatymo data: **2023-02-14**
Kadastro duomenų nustatymo data: **2023-02-14**

2.6. **Pastatas - Patikros postas**
Aprašymas / pastabos: **Elektrinis šildymas.**
Unikalus daikto numeris: **4400-6070-5791**
Paskirties grupė: **Visuomeninių**
Daikto pagrindinė naudojimo paskirtis: **Specialiųjų**
Žymėjimas plane: **22O1/g**
Statybos pradžios metai: **2019**
Statybos pabaigos metai: **2023**
Statinio kategorija: **I grupės nesudėtingasis**
Baigtumo procentas: **100 %**
Šildymas: **Vietinė šildymo sistema**
Vandentiekis: **Nėra**
Nuotekų šalinimas: **Nėra**
Dujos: **Nėra**
Sienos: **Metalas su karkasu**

Stogo danga: **Metalas**
Aukštų skaičius: **1**
Bendras plotas: **11.65 kv. m**
Pagrindinis plotas: **11.65 kv. m**
Tūris: **37 kub. m**
Užstatytas plotas: **18.00 kv. m**
Koordinatė X: **6046789**
Koordinatė Y: **609408**
Atkūrimo sąnaudos (statybos vertė): **9210 Eur**
Atkuriamoji vertė: **9210 Eur**
Atkūrimo sąnaudų (statybos vertės) ir atkuriamosios vertės nustatymo data: **2023-02-14**
Vidutinė rinkos vertė: **2030 Eur**
Vidutinės rinkos vertės nustatymo būdas: **Atkuriamoji vertė**
Vidutinės rinkos vertės nustatymo data: **2023-02-14**
Kadastro duomenų nustatymo data: **2023-02-14**

2.7. **Pastatas - Patikros postas**
Aprašymas / pastabos: **Elektrinis šildymas.**
Unikalus daikto numeris: **4400-6070-5848**
Paskirties grupė: **Visuomeninių**
Daikto pagrindinė naudojimo paskirtis: **Specialiųjų**
Žymėjimas plane: **23O1/g**
Statybos pradžios metai: **2019**
Statybos pabaigos metai: **2023**
Statinio kategorija: **I grupės nesudėtingasis**
Baigtumo procentas: **100 %**
Šildymas: **Vietinė šildymo sistema**
Vandentiekis: **Nėra**
Nuotekų šalinimas: **Nėra**
Dujos: **Nėra**
Sienos: **Metalas su karkasu**
Stogo danga: **Metalas**
Aukštų skaičius: **1**
Bendras plotas: **11.65 kv. m**
Pagrindinis plotas: **11.65 kv. m**
Tūris: **37 kub. m**
Užstatytas plotas: **18.00 kv. m**
Koordinatė X: **6046799**
Koordinatė Y: **609412**
Atkūrimo sąnaudos (statybos vertė): **9210 Eur**
Atkuriamoji vertė: **9210 Eur**
Atkūrimo sąnaudų (statybos vertės) ir atkuriamosios vertės nustatymo data: **2023-02-14**
Vidutinė rinkos vertė: **2030 Eur**
Vidutinės rinkos vertės nustatymo būdas: **Atkuriamoji vertė**
Vidutinės rinkos vertės nustatymo data: **2023-02-14**
Kadastro duomenų nustatymo data: **2023-02-14**

2.8. **Pastatas - Patikros postas**
Aprašymas / pastabos: **Elektrinis šildymas.**
Unikalus daikto numeris: **4400-6070-5776**
Paskirties grupė: **Visuomeninių**
Daikto pagrindinė naudojimo paskirtis: **Specialiųjų**
Žymėjimas plane: **24O1/g**
Statybos pradžios metai: **2019**
Statybos pabaigos metai: **2023**
Statinio kategorija: **I grupės nesudėtingasis**
Baigtumo procentas: **100 %**
Šildymas: **Vietinė šildymo sistema**
Vandentiekis: **Nėra**
Nuotekų šalinimas: **Nėra**
Dujos: **Nėra**
Sienos: **Metalas su karkasu**
Stogo danga: **Metalas**
Aukštų skaičius: **1**
Bendras plotas: **11.65 kv. m**
Pagrindinis plotas: **11.65 kv. m**
Tūris: **37 kub. m**
Užstatytas plotas: **14.00 kv. m**
Koordinatė X: **6046804**
Koordinatė Y: **609399**
Atkūrimo sąnaudos (statybos vertė): **9210 Eur**
Atkuriamoji vertė: **9210 Eur**
Atkūrimo sąnaudų (statybos vertės) ir atkuriamosios vertės nustatymo data: **2023-02-14**
Vidutinė rinkos vertė: **2030 Eur**
Vidutinės rinkos vertės nustatymo būdas: **Atkuriamoji vertė**
Vidutinės rinkos vertės nustatymo data: **2023-02-14**
Kadastro duomenų nustatymo data: **2023-02-14**

2.9. **Pastatas - Patikros postas**
Aprašymas / pastabos: **Elektrinis šildymas.**
Unikalus daikto numeris: **4400-6070-5880**
Paskirties grupė: **Visuomeninių**
Daikto pagrindinė naudojimo paskirtis: **Specialiųjų**
Žymėjimas plane: **25O1/g**
Statybos pradžios metai: **2019**
Statybos pabaigos metai: **2023**
Statinio kategorija: **I grupės nesudėtingasis**
Baigtumo procentas: **100 %**
Šildymas: **Vietinė šildymo sistema**
Vandentiekis: **Nėra**
Nuotekų šalinimas: **Nėra**
Dujos: **Nėra**
Sienos: **Metalas su karkasu**

Stogo danga: **Metalas**
Aukštų skaičius: **1**
Bendras plotas: **11.65 kv. m**
Pagrindinis plotas: **11.65 kv. m**
Tūris: **37 kub. m**
Užstatytas plotas: **18.00 kv. m**
Koordinatė X: **6046809**
Koordinatė Y: **609415**
Atkūrimo sąnaudos (statybos vertė): **9210 Eur**
Atkuriamoji vertė: **9210 Eur**
Atkūrimo sąnaudų (statybos vertės) ir atkuriamosios vertės nustatymo data: **2023-02-14**
Vidutinė rinkos vertė: **2030 Eur**
Vidutinės rinkos vertės nustatymo būdas: **Atkuriamoji vertė**
Vidutinės rinkos vertės nustatymo data: **2023-02-14**
Kadastro duomenų nustatymo data: **2023-02-14**

2.10. **Pastatas - Patikros postas**
Aprašymas / pastabos: **Elektrinis šildymas.**
Unikalus daikto numeris: **4400-6070-5937**
Paskirties grupė: **Visuomeninių**
Daikto pagrindinė naudojimo paskirtis: **Specialiųjų**
Žymėjimas plane: **26O1/g**
Statybos pradžios metai: **2019**
Statybos pabaigos metai: **2023**
Statinio kategorija: **I grupės nesudėtingasis**
Baigtumo procentas: **100 %**
Šildymas: **Vietinė šildymo sistema**
Vandentiekis: **Nėra**
Nuotekų šalinimas: **Nėra**
Dujos: **Nėra**
Sienos: **Metalas su karkasu**
Stogo danga: **Metalas**
Aukštų skaičius: **1**
Bendras plotas: **11.65 kv. m**
Pagrindinis plotas: **11.65 kv. m**
Tūris: **37 kub. m**
Užstatytas plotas: **14.00 kv. m**
Koordinatė X: **6046819**
Koordinatė Y: **609419**
Atkūrimo sąnaudos (statybos vertė): **9210 Eur**
Atkuriamoji vertė: **9210 Eur**
Atkūrimo sąnaudų (statybos vertės) ir atkuriamosios vertės nustatymo data: **2023-02-14**
Vidutinė rinkos vertė: **2030 Eur**
Vidutinės rinkos vertės nustatymo būdas: **Atkuriamoji vertė**
Vidutinės rinkos vertės nustatymo data: **2023-02-14**
Kadastro duomenų nustatymo data: **2023-02-14**

2.11. **Pastatas - Patikros postas**
Aprašymas / pastabos: **Elektrinis šildymas.**
Unikalus daikto numeris: **4400-6070-5715**
Paskirties grupė: **Visuomeninių**
Daikto pagrindinė naudojimo paskirtis: **Specialiųjų**
Žymėjimas plane: **27O1/g**
Statybos pradžios metai: **2019**
Statybos pabaigos metai: **2023**
Statinio kategorija: **I grupės nesudėtingasis**
Baigtumo procentas: **100 %**
Šildymas: **Vietinė šildymo sistema**
Vandentiekis: **Nėra**
Nuotekų šalinimas: **Nėra**
Dujos: **Nėra**
Sienos: **Metalas su karkasu**
Stogo danga: **Metalas**
Aukštų skaičius: **1**
Bendras plotas: **11.65 kv. m**
Pagrindinis plotas: **11.65 kv. m**
Tūris: **37 kub. m**
Užstatytas plotas: **14.00 kv. m**
Koordinatė X: **6046828**
Koordinatė Y: **609423**
Atkūrimo sąnaudos (statybos vertė): **9210 Eur**
Atkuriamoji vertė: **9210 Eur**
Atkūrimo sąnaudų (statybos vertės) ir atkuriamosios vertės nustatymo data: **2023-02-14**
Vidutinė rinkos vertė: **2030 Eur**
Vidutinės rinkos vertės nustatymo būdas: **Atkuriamoji vertė**
Vidutinės rinkos vertės nustatymo data: **2023-02-14**
Kadastro duomenų nustatymo data: **2023-02-14**

2.12. **Pastatas - Patikros postas**
Aprašymas / pastabos: **Elektrinis šildymas.**
Unikalus daikto numeris: **4400-6070-5826**
Paskirties grupė: **Visuomeninių**
Daikto pagrindinė naudojimo paskirtis: **Specialiųjų**
Žymėjimas plane: **28O1/g**
Statybos pradžios metai: **2019**
Statybos pabaigos metai: **2023**
Statinio kategorija: **I grupės nesudėtingasis**
Baigtumo procentas: **100 %**
Šildymas: **Vietinė šildymo sistema**
Vandentiekis: **Nėra**
Nuotekų šalinimas: **Nėra**
Dujos: **Nėra**
Sienos: **Metalas su karkasu**

Stogo danga: **Metalas**
Aukštų skaičius: **1**
Bendras plotas: **11.65 kv. m**
Pagrindinis plotas: **11.65 kv. m**
Tūris: **37 kub. m**
Užstatytas plotas: **14.00 kv. m**
Koordinatė X: **6046845**
Koordinatė Y: **609414**
Atkūrimo sąnaudos (statybos vertė): **9210 Eur**
Atkuriamoji vertė: **9210 Eur**
Atkūrimo sąnaudų (statybos vertės) ir atkuriamosios vertės nustatymo data: **2023-02-14**
Vidutinė rinkos vertė: **2030 Eur**
Vidutinės rinkos vertės nustatymo būdas: **Atkuriamoji vertė**
Vidutinės rinkos vertės nustatymo data: **2023-02-14**
Kadastro duomenų nustatymo data: **2023-02-14**

2.13. **Pastatas - Patikros postas**
Aprašymas / pastabos: **Elektrinis šildymas.**
Unikalus daikto numeris: **4400-6070-5915**
Paskirties grupė: **Visuomeninių**
Daikto pagrindinė naudojimo paskirtis: **Specialiųjų**
Žymėjimas plane: **29O1/g**
Statybos pradžios metai: **2019**
Statybos pabaigos metai: **2023**
Statinio kategorija: **I grupės nesudėtingasis**
Baigtumo procentas: **100 %**
Šildymas: **Vietinė šildymo sistema**
Vandentiekis: **Nėra**
Nuotekų šalinimas: **Nėra**
Dujos: **Nėra**
Sienos: **Metalas su karkasu**
Stogo danga: **Metalas**
Aukštų skaičius: **1**
Bendras plotas: **11.65 kv. m**
Pagrindinis plotas: **11.65 kv. m**
Tūris: **37 kub. m**
Užstatytas plotas: **14.00 kv. m**
Koordinatė X: **6046855**
Koordinatė Y: **609418**
Atkūrimo sąnaudos (statybos vertė): **9210 Eur**
Atkuriamoji vertė: **9210 Eur**
Atkūrimo sąnaudų (statybos vertės) ir atkuriamosios vertės nustatymo data: **2023-02-14**
Vidutinė rinkos vertė: **2030 Eur**
Vidutinės rinkos vertės nustatymo būdas: **Atkuriamoji vertė**
Vidutinės rinkos vertės nustatymo data: **2023-02-14**
Kadastro duomenų nustatymo data: **2023-02-14**

2.14. **Pastatas - Patikros postas**
Aprašymas / pastabos: **Elektrinis šildymas.**
Unikalus daikto numeris: **4400-6070-5726**
Paskirties grupė: **Visuomeninių**
Daikto pagrindinė naudojimo paskirtis: **Specialiųjų**
Žymėjimas plane: **30O1/g**
Statybos pradžios metai: **2019**
Statybos pabaigos metai: **2023**
Statinio kategorija: **I grupės nesudėtingasis**
Baigtumo procentas: **100 %**
Šildymas: **Vietinė šildymo sistema**
Vandentiekis: **Nėra**
Nuotekų šalinimas: **Nėra**
Dujos: **Nėra**
Sienos: **Metalas su karkasu**
Stogo danga: **Metalas**
Aukštų skaičius: **1**
Bendras plotas: **11.65 kv. m**
Pagrindinis plotas: **11.65 kv. m**
Tūris: **37 kub. m**
Užstatytas plotas: **14.00 kv. m**
Koordinatė X: **6046864**
Koordinatė Y: **609421**
Atkūrimo sąnaudos (statybos vertė): **9210 Eur**
Atkuriamoji vertė: **9210 Eur**
Atkūrimo sąnaudų (statybos vertės) ir atkuriamosios vertės nustatymo data: **2023-02-14**
Vidutinė rinkos vertė: **2030 Eur**
Vidutinės rinkos vertės nustatymo būdas: **Atkuriamoji vertė**
Vidutinės rinkos vertės nustatymo data: **2023-02-14**
Kadastro duomenų nustatymo data: **2023-02-14**

2.15. **Pastatas - Patikros postas**
Aprašymas / pastabos: **Elektrinis šildymas.**
Unikalus daikto numeris: **4400-6070-5737**
Paskirties grupė: **Visuomeninių**
Daikto pagrindinė naudojimo paskirtis: **Specialiųjų**
Žymėjimas plane: **31O1/g**
Statybos pradžios metai: **2019**
Statybos pabaigos metai: **2023**
Statinio kategorija: **I grupės nesudėtingasis**
Baigtumo procentas: **100 %**
Šildymas: **Vietinė šildymo sistema**
Vandentiekis: **Nėra**
Nuotekų šalinimas: **Nėra**
Dujos: **Nėra**
Sienos: **Metalas su karkasu**

Stogo danga: **Metalas**
Aukštų skaičius: **1**
Bendras plotas: **11.65 kv. m**
Pagrindinis plotas: **11.65 kv. m**
Tūris: **37 kub. m**
Užstatytas plotas: **18.00 kv. m**
Koordinatė X: **6046899**
Koordinatė Y: **609435**
Atkūrimo sąnaudos (statybos vertė): **9210 Eur**
Atkuriamoji vertė: **9210 Eur**
Atkūrimo sąnaudų (statybos vertės) ir atkuriamosios vertės nustatymo data: **2023-02-14**
Vidutinė rinkos vertė: **2030 Eur**
Vidutinės rinkos vertės nustatymo būdas: **Atkuriamoji vertė**
Vidutinės rinkos vertės nustatymo data: **2023-02-14**
Kadastro duomenų nustatymo data: **2023-02-14**

2.16. **Pastatas - Patikros postas**
Aprašymas / pastabos: **Elektrinis šildymas.**
Unikalus daikto numeris: **4400-6070-5759**
Paskirties grupė: **Visuomeninių**
Daikto pagrindinė naudojimo paskirtis: **Specialiųjų**
Žymėjimas plane: **32O1/g**
Statybos pradžios metai: **2019**
Statybos pabaigos metai: **2023**
Statinio kategorija: **I grupės nesudėtingasis**
Baigtumo procentas: **100 %**
Šildymas: **Vietinė šildymo sistema**
Vandentiekis: **Nėra**
Nuotekų šalinimas: **Nėra**
Dujos: **Nėra**
Sienos: **Metalas su karkasu**
Stogo danga: **Metalas**
Aukštų skaičius: **1**
Bendras plotas: **11.65 kv. m**
Pagrindinis plotas: **11.65 kv. m**
Tūris: **37 kub. m**
Užstatytas plotas: **18.00 kv. m**
Koordinatė X: **6046909**
Koordinatė Y: **609439**
Atkūrimo sąnaudos (statybos vertė): **9210 Eur**
Fizinio nusidėvėjimo procentas: **0 %**
Atkuriamoji vertė: **9210 Eur**
Atkūrimo sąnaudų (statybos vertės) ir atkuriamosios vertės nustatymo data: **2023-02-14**
Vidutinė rinkos vertė: **2030 Eur**
Vidutinės rinkos vertės nustatymo būdas: **Atkuriamoji vertė**
Vidutinės rinkos vertės nustatymo data: **2023-02-14**
Kadastro duomenų nustatymo data: **2023-02-14**

2.17. **Pastatas - Patikros postas**
Aprašymas / pastabos: **Elektrinis šildymas.**
Unikalus daikto numeris: **4400-6070-5859**
Paskirties grupė: **Visuomeninių**
Daikto pagrindinė naudojimo paskirtis: **Specialiųjų**
Žymėjimas plane: **33O1/g**
Statybos pradžios metai: **2019**
Statybos pabaigos metai: **2023**
Statinio kategorija: **I grupės nesudėtingasis**
Baigtumo procentas: **100 %**
Šildymas: **Vietinė šildymo sistema**
Vandentiekis: **Nėra**
Nuotekų šalinimas: **Nėra**
Dujos: **Nėra**
Sienos: **Metalas su karkasu**
Stogo danga: **Metalas**
Aukštų skaičius: **1**
Bendras plotas: **11.65 kv. m**
Pagrindinis plotas: **11.65 kv. m**
Tūris: **37 kub. m**
Užstatytas plotas: **18.00 kv. m**
Koordinatė X: **6046919**
Koordinatė Y: **609442**
Atkūrimo sąnaudos (statybos vertė): **9210 Eur**
Fizinio nusidėvėjimo procentas: **0 %**
Atkuriamoji vertė: **9210 Eur**
Atkūrimo sąnaudų (statybos vertės) ir atkuriamosios vertės nustatymo data: **2023-02-14**
Vidutinė rinkos vertė: **2030 Eur**
Vidutinės rinkos vertės nustatymo būdas: **Atkuriamoji vertė**
Vidutinės rinkos vertės nustatymo data: **2023-02-14**
Kadastro duomenų nustatymo data: **2023-02-14**

2.18. **Pastatas - Patikros postas**
Aprašymas / pastabos: **Elektrinis šildymas.**
Unikalus daikto numeris: **4400-6070-5891**
Paskirties grupė: **Visuomeninių**
Daikto pagrindinė naudojimo paskirtis: **Specialiųjų**
Žymėjimas plane: **34O1/g**
Statybos pradžios metai: **2019**
Statybos pabaigos metai: **2023**
Statinio kategorija: **I grupės nesudėtingasis**
Baigtumo procentas: **100 %**
Šildymas: **Vietinė šildymo sistema**
Vandentiekis: **Nėra**
Nuotekų šalinimas: **Nėra**

Dujos: **Nėra**
Sienos: **Metalas su karkasu**
Stogo danga: **Metalas**
Aukštų skaičius: **1**
Bendras plotas: **11.65 kv. m**
Pagrindinis plotas: **11.65 kv. m**
Tūris: **37 kub. m**
Užstatytas plotas: **18.00 kv. m**
Koordinatė X: **6046929**
Koordinatė Y: **609446**
Atkūrimo sąnaudos (statybos vertė): **9210 Eur**
Fizinio nusidėvėjimo procentas: **0 %**
Atkuriamoji vertė: **9210 Eur**
Atkūrimo sąnaudų (statybos vertės) ir atkuriamosios vertės nustatymo data: **2023-02-14**
Vidutinė rinkos vertė: **2030 Eur**
Vidutinės rinkos vertės nustatymo būdas: **Atkuriamoji vertė**
Vidutinės rinkos vertės nustatymo data: **2023-02-14**
Kadastro duomenų nustatymo data: **2023-02-14**

2.19. **Pastatas - Patikros postas**
Aprašymas / pastabos: **Elektrinis šildymas.**
Unikalus daikto numeris: **4400-6070-5748**
Paskirties grupė: **Visuomeninių**
Daikto pagrindinė naudojimo paskirtis: **Specialiųjų**
Žymėjimas plane: **35O1/g**
Statybos pradžios metai: **2019**
Statybos pabaigos metai: **2023**
Statinio kategorija: **I grupės nesudėtingasis**
Baigtumo procentas: **100 %**
Šildymas: **Vietinė šildymo sistema**
Vandentiekis: **Nėra**
Nuotekų šalinimas: **Nėra**
Dujos: **Nėra**
Sienos: **Metalas su karkasu**
Stogo danga: **Metalas**
Aukštų skaičius: **1**
Bendras plotas: **11.65 kv. m**
Pagrindinis plotas: **11.65 kv. m**
Tūris: **37 kub. m**
Užstatytas plotas: **18.00 kv. m**
Koordinatė X: **6046938**
Koordinatė Y: **609450**
Atkūrimo sąnaudos (statybos vertė): **9210 Eur**
Fizinio nusidėvėjimo procentas: **0 %**
Atkuriamoji vertė: **9210 Eur**
Atkūrimo sąnaudų (statybos vertės) ir atkuriamosios vertės nustatymo data: **2023-02-14**
Vidutinė rinkos vertė: **2030 Eur**
Vidutinės rinkos vertės nustatymo būdas: **Atkuriamoji vertė**
Vidutinės rinkos vertės nustatymo data: **2023-02-14**
Kadastro duomenų nustatymo data: **2023-02-14**

2.20. **Pastatas - Patikros postas**
Aprašymas / pastabos: **Elektrinis šildymas.**
Unikalus daikto numeris: **4400-6070-5804**
Paskirties grupė: **Visuomeninių**
Daikto pagrindinė naudojimo paskirtis: **Specialiųjų**
Žymėjimas plane: **36O1/g**
Statybos pradžios metai: **2019**
Statybos pabaigos metai: **2023**
Statinio kategorija: **I grupės nesudėtingasis**
Baigtumo procentas: **100 %**
Šildymas: **Vietinė šildymo sistema**
Vandentiekis: **Nėra**
Nuotekų šalinimas: **Nėra**
Dujos: **Nėra**
Sienos: **Metalas su karkasu**
Stogo danga: **Metalas**
Aukštų skaičius: **1**
Bendras plotas: **5.95 kv. m**
Pagrindinis plotas: **5.95 kv. m**
Tūris: **19 kub. m**
Užstatytas plotas: **20.00 kv. m**
Koordinatė X: **6046812**
Koordinatė Y: **609680**
Atkūrimo sąnaudos (statybos vertė): **4730 Eur**
Fizinio nusidėvėjimo procentas: **0 %**
Atkuriamoji vertė: **4730 Eur**
Atkūrimo sąnaudų (statybos vertės) ir atkuriamosios vertės nustatymo data: **2023-02-14**
Vidutinė rinkos vertė: **1040 Eur**
Vidutinės rinkos vertės nustatymo būdas: **Atkuriamoji vertė**
Vidutinės rinkos vertės nustatymo data: **2023-02-14**
Kadastro duomenų nustatymo data: **2023-02-14**

2.21. **Pastatas - Patikros postas**
Aprašymas / pastabos: **Elektrinis šildymas.**
Unikalus daikto numeris: **4400-6070-5864**
Paskirties grupė: **Visuomeninių**
Daikto pagrindinė naudojimo paskirtis: **Specialiųjų**
Žymėjimas plane: **37O1/g**
Statybos pradžios metai: **2019**
Statybos pabaigos metai: **2023**
Statinio kategorija: **I grupės nesudėtingasis**
Baigtumo procentas: **100 %**

Šildymas: **Vietinė šildymo sistema**
Vandentiekis: **Nėra**
Nuotekų šalinimas: **Nėra**
Dujos: **Nėra**
Sienos: **Metalas su karkasu**
Stogo danga: **Metalas**
Aukštų skaičius: **1**
Bendras plotas: **5.95 kv. m**
Pagrindinis plotas: **5.95 kv. m**
Tūris: **19 kub. m**
Užstatytas plotas: **20.00 kv. m**
Koordinatė X: **6046806**
Koordinatė Y: **609677**
Atkūrimo sąnaudos (statybos vertė): **4730 Eur**
Fizinio nusidėvėjimo procentas: **0 %**
Atkuriamoji vertė: **4730 Eur**
Atkūrimo sąnaudų (statybos vertės) ir atkuriamosios vertės nustatymo data: **2023-02-14**
Vidutinė rinkos vertė: **1040 Eur**
Vidutinės rinkos vertės nustatymo būdas: **Atkuriamoji vertė**
Vidutinės rinkos vertės nustatymo data: **2023-02-14**
Kadastro duomenų nustatymo data: **2023-02-14**

2.22. **Pastatas - Patikros postas**
Aprašymas / pastabos: **Elektrinis šildymas.**
Unikalus daikto numeris: **4400-6070-5948**
Paskirties grupė: **Visuomeninių**
Daikto pagrindinė naudojimo paskirtis: **Specialiųjų**
Žymėjimas plane: **38O1/g**
Statybos pradžios metai: **2019**
Statybos pabaigos metai: **2023**
Statinio kategorija: **I grupės nesudėtingasis**
Baigtumo procentas: **100 %**
Šildymas: **Vietinė šildymo sistema**
Vandentiekis: **Nėra**
Nuotekų šalinimas: **Nėra**
Dujos: **Nėra**
Sienos: **Metalas su karkasu**
Stogo danga: **Metalas**
Aukštų skaičius: **1**
Bendras plotas: **5.95 kv. m**
Pagrindinis plotas: **5.95 kv. m**
Tūris: **19 kub. m**
Užstatytas plotas: **20.00 kv. m**
Koordinatė X: **6046800**
Koordinatė Y: **609675**
Atkūrimo sąnaudos (statybos vertė): **4730 Eur**
Fizinio nusidėvėjimo procentas: **0 %**
Atkuriamoji vertė: **4730 Eur**
Atkūrimo sąnaudų (statybos vertės) ir atkuriamosios vertės nustatymo data: **2023-02-14**
Vidutinė rinkos vertė: **1040 Eur**
Vidutinės rinkos vertės nustatymo būdas: **Atkuriamoji vertė**
Vidutinės rinkos vertės nustatymo data: **2023-02-14**
Kadastro duomenų nustatymo data: **2023-02-14**

2.23. **Pastatas - Patikros postas**
Aprašymas / pastabos: **Elektrinis šildymas.**
Unikalus daikto numeris: **4400-6070-5704**
Paskirties grupė: **Visuomeninių**
Daikto pagrindinė naudojimo paskirtis: **Specialiųjų**
Žymėjimas plane: **39O1/g**
Statybos pradžios metai: **2019**
Statybos pabaigos metai: **2023**
Statinio kategorija: **I grupės nesudėtingasis**
Baigtumo procentas: **100 %**
Šildymas: **Vietinė šildymo sistema**
Vandentiekis: **Nėra**
Nuotekų šalinimas: **Nėra**
Dujos: **Nėra**
Sienos: **Metalas su karkasu**
Stogo danga: **Metalas**
Aukštų skaičius: **1**
Bendras plotas: **5.80 kv. m**
Pagrindinis plotas: **5.80 kv. m**
Tūris: **19 kub. m**
Užstatytas plotas: **7.00 kv. m**
Koordinatė X: **6046759**
Koordinatė Y: **609663**
Atkūrimo sąnaudos (statybos vertė): **4730 Eur**
Fizinio nusidėvėjimo procentas: **0 %**
Atkuriamoji vertė: **4730 Eur**
Atkūrimo sąnaudų (statybos vertės) ir atkuriamosios vertės nustatymo data: **2023-02-14**
Vidutinė rinkos vertė: **1040 Eur**
Vidutinės rinkos vertės nustatymo būdas: **Atkuriamoji vertė**
Vidutinės rinkos vertės nustatymo data: **2023-02-14**
Kadastro duomenų nustatymo data: **2023-02-14**

2.24. **Pastatas - Patikros postas**
Aprašymas / pastabos: **Elektrinis šildymas.**
Unikalus daikto numeris: **4400-6070-5878**
Paskirties grupė: **Visuomeninių**
Daikto pagrindinė naudojimo paskirtis: **Specialiųjų**
Žymėjimas plane: **40O1/g**
Statybos pradžios metai: **2019**

Statybos pabaigos metai: **2023**
Statinio kategorija: **I grupės nesudėtingasis**
Baigtumo procentas: **100 %**
Šildymas: **Vietinė šildymo sistema**
Vandentiekis: **Nėra**
Nuotekų šalinimas: **Nėra**
Dujos: **Nėra**
Sienos: **Metalas su karkasu**
Stogo danga: **Metalas**
Aukštų skaičius: **1**
Bendras plotas: **5.80 kv. m**
Pagrindinis plotas: **5.80 kv. m**
Tūris: **19 kub. m**
Užstatytas plotas: **7.00 kv. m**
Koordinatė X: **6046754**
Koordinatė Y: **609661**
Atkūrimo sąnaudos (statybos vertė): **4730 Eur**
Fizinio nusidėvėjimo procentas: **0 %**
Atkuriamoji vertė: **4730 Eur**
Atkūrimo sąnaudų (statybos vertės) ir atkuriamosios vertės nustatymo data: **2023-02-14**
Vidutinė rinkos vertė: **1040 Eur**
Vidutinės rinkos vertės nustatymo būdas: **Atkuriamoji vertė**
Vidutinės rinkos vertės nustatymo data: **2023-02-14**
Kadastro duomenų nustatymo data: **2023-02-14**

2.25. **Pastatas - Patikros postas**
Aprašymas / pastabos: **Elektrinis šildymas.**
Unikalus daikto numeris: **4400-6070-5691**
Paskirties grupė: **Visuomeninių**
Daikto pagrindinė naudojimo paskirtis: **Specialiųjų**
Žymėjimas plane: **41O1/g**
Statybos pradžios metai: **2019**
Statybos pabaigos metai: **2023**
Statinio kategorija: **I grupės nesudėtingasis**
Baigtumo procentas: **100 %**
Šildymas: **Vietinė šildymo sistema**
Vandentiekis: **Nėra**
Nuotekų šalinimas: **Nėra**
Dujos: **Nėra**
Sienos: **Medis su karkasu**
Stogo danga: **Metalas**
Aukštų skaičius: **1**
Bendras plotas: **5.80 kv. m**
Pagrindinis plotas: **5.80 kv. m**
Tūris: **19 kub. m**
Užstatytas plotas: **7.00 kv. m**
Koordinatė X: **6046749**
Koordinatė Y: **609659**
Atkūrimo sąnaudos (statybos vertė): **4730 Eur**
Fizinio nusidėvėjimo procentas: **0 %**
Atkuriamoji vertė: **4730 Eur**
Atkūrimo sąnaudų (statybos vertės) ir atkuriamosios vertės nustatymo data: **2023-02-14**
Vidutinė rinkos vertė: **1040 Eur**
Vidutinės rinkos vertės nustatymo būdas: **Atkuriamoji vertė**
Vidutinės rinkos vertės nustatymo data: **2023-02-14**
Kadastro duomenų nustatymo data: **2023-02-14**

2.26. **Pastatas - Patikros postas**
Aprašymas / pastabos: **Elektrinis šildymas.**
Unikalus daikto numeris: **4400-6070-5904**
Paskirties grupė: **Visuomeninių**
Daikto pagrindinė naudojimo paskirtis: **Specialiųjų**
Žymėjimas plane: **42O1/g**
Statybos pradžios metai: **2019**
Statybos pabaigos metai: **2023**
Statinio kategorija: **I grupės nesudėtingasis**
Baigtumo procentas: **100 %**
Šildymas: **Vietinė šildymo sistema**
Vandentiekis: **Nėra**
Nuotekų šalinimas: **Nėra**
Dujos: **Nėra**
Sienos: **Metalas su karkasu**
Stogo danga: **Metalas**
Aukštų skaičius: **1**
Bendras plotas: **5.80 kv. m**
Pagrindinis plotas: **5.80 kv. m**
Tūris: **19 kub. m**
Užstatytas plotas: **7.00 kv. m**
Koordinatė X: **6046744**
Koordinatė Y: **609658**
Atkūrimo sąnaudos (statybos vertė): **4730 Eur**
Fizinio nusidėvėjimo procentas: **0 %**
Atkuriamoji vertė: **4730 Eur**
Atkūrimo sąnaudų (statybos vertės) ir atkuriamosios vertės nustatymo data: **2023-02-14**
Vidutinė rinkos vertė: **1040 Eur**
Vidutinės rinkos vertės nustatymo būdas: **Atkuriamoji vertė**
Vidutinės rinkos vertės nustatymo data: **2023-02-14**
Kadastro duomenų nustatymo data: **2023-02-14**

2.27. **Pastatas - Patikros postas**
Aprašymas / pastabos: **Elektrinis šildymas.**
Unikalus daikto numeris: **4400-6070-5815**
Paskirties grupė: **Visuomeninių**

Daikto pagrindinė naudojimo paskirtis: **Specialiųjų**
Žymėjimas plane: **43O1/g**
Statybos pradžios metai: **2019**
Statybos pabaigos metai: **2023**
Statinio kategorija: **I grupės nesudėtingasis**
Baigtumo procentas: **100 %**
Šildymas: **Vietinė šildymo sistema**
Vandentiekis: **Nėra**
Nuotekų šalinimas: **Nėra**
Dujos: **Nėra**
Sienos: **Metalas su karkasu**
Stogo danga: **Metalas**
Aukštų skaičius: **1**
Bendras plotas: **5.80 kv. m**
Pagrindinis plotas: **5.80 kv. m**
Tūris: **19 kub. m**
Užstatytas plotas: **7.00 kv. m**
Koordinatė X: **6046739**
Koordinatė Y: **609656**
Atkūrimo sąnaudos (statybos vertė): **4730 Eur**
Fizinio nusidėvėjimo procentas: **0 %**
Atkuriamoji vertė: **4730 Eur**
Atkūrimo sąnaudų (statybos vertės) ir atkuriamosios vertės nustatymo data: **2023-02-14**
Vidutinė rinkos vertė: **1040 Eur**
Vidutinės rinkos vertės nustatymo būdas: **Atkuriamoji vertė**
Vidutinės rinkos vertės nustatymo data: **2023-02-14**
Kadastro duomenų nustatymo data: **2023-02-14**

2.28. **Pastatas - Patikros postas**
Aprašymas / pastabos: **Elektrinis šildymas.**
Unikalus daikto numeris: **4400-6070-5780**
Paskirties grupė: **Visuomeninių**
Daikto pagrindinė naudojimo paskirtis: **Specialiųjų**
Žymėjimas plane: **44O1/g**
Statybos pradžios metai: **2019**
Statybos pabaigos metai: **2023**
Statinio kategorija: **I grupės nesudėtingasis**
Baigtumo procentas: **100 %**
Šildymas: **Vietinė šildymo sistema**
Vandentiekis: **Nėra**
Nuotekų šalinimas: **Nėra**
Dujos: **Nėra**
Sienos: **Metalas su karkasu**
Stogo danga: **Metalas**
Aukštų skaičius: **1**
Bendras plotas: **5.80 kv. m**
Pagrindinis plotas: **5.80 kv. m**
Tūris: **19 kub. m**
Užstatytas plotas: **7.00 kv. m**
Koordinatė X: **6046734**
Koordinatė Y: **609654**
Atkūrimo sąnaudos (statybos vertė): **4730 Eur**
Fizinio nusidėvėjimo procentas: **0 %**
Atkuriamoji vertė: **4730 Eur**
Atkūrimo sąnaudų (statybos vertės) ir atkuriamosios vertės nustatymo data: **2023-02-14**
Vidutinė rinkos vertė: **1040 Eur**
Vidutinės rinkos vertės nustatymo būdas: **Atkuriamoji vertė**
Vidutinės rinkos vertės nustatymo data: **2023-02-14**
Kadastro duomenų nustatymo data: **2023-02-14**

2.29. **Pastatas - Patikros postas**
Aprašymas / pastabos: **Elektrinis šildymas.**
Unikalus daikto numeris: **4400-6070-5680**
Paskirties grupė: **Visuomeninių**
Daikto pagrindinė naudojimo paskirtis: **Specialiųjų**
Žymėjimas plane: **45O1/g**
Statybos pradžios metai: **2019**
Statybos pabaigos metai: **2023**
Statinio kategorija: **I grupės nesudėtingasis**
Baigtumo procentas: **100 %**
Šildymas: **Vietinė šildymo sistema**
Vandentiekis: **Nėra**
Nuotekų šalinimas: **Nėra**
Dujos: **Nėra**
Sienos: **Metalas su karkasu**
Stogo danga: **Metalas**
Aukštų skaičius: **1**
Bendras plotas: **5.80 kv. m**
Pagrindinis plotas: **5.80 kv. m**
Tūris: **19 kub. m**
Užstatytas plotas: **7.00 kv. m**
Koordinatė X: **6046730**
Koordinatė Y: **609652**
Atkūrimo sąnaudos (statybos vertė): **4730 Eur**
Fizinio nusidėvėjimo procentas: **0 %**
Atkuriamoji vertė: **4730 Eur**
Atkūrimo sąnaudų (statybos vertės) ir atkuriamosios vertės nustatymo data: **2023-02-14**
Vidutinė rinkos vertė: **1040 Eur**
Vidutinės rinkos vertės nustatymo būdas: **Atkuriamoji vertė**
Vidutinės rinkos vertės nustatymo data: **2023-02-14**
Kadastro duomenų nustatymo data: **2023-02-14**

2.30. **Pastatas - Patikros postas**

Aprašymas / pastabos: **Elektrinis šildymas.**
Unikalus daikto numeris: **4400-6070-5762**
Paskirties grupė: **Visuomeninių**
Daikto pagrindinė naudojimo paskirtis: **Specialiųjų**
Žymėjimas plane: **46O1/g**
Statybos pradžios metai: **2019**
Statybos pabaigos metai: **2023**
Statinio kategorija: **I grupės nesudėtingasis**
Baigtumo procentas: **100 %**
Šildymas: **Vietinė šildymo sistema**
Vandentiekis: **Nėra**
Nuotekų šalinimas: **Nėra**
Dujos: **Nėra**
Sienos: **Metalas su karkasu**
Stogo danga: **Metalas**
Aukštų skaičius: **1**
Bendras plotas: **5.80 kv. m**
Pagrindinis plotas: **5.80 kv. m**
Tūris: **19 kub. m**
Užstatytas plotas: **7.00 kv. m**
Koordinatė X: **6046725**
Koordinatė Y: **609650**
Atkūrimo sąnaudos (statybos vertė): **4730 Eur**
Fizinio nusidėvėjimo procentas: **0 %**
Atkuriamoji vertė: **4730 Eur**
Atkūrimo sąnaudų (statybos vertės) ir atkuriamosios vertės nustatymo data: **2023-02-14**
Vidutinė rinkos vertė: **1040 Eur**
Vidutinės rinkos vertės nustatymo būdas: **Atkuriamoji vertė**
Vidutinės rinkos vertės nustatymo data: **2023-02-14**
Kadastro duomenų nustatymo data: **2023-02-14**

2.31. **Pastatas - Patikros postas**
Aprašymas / pastabos: **Elektrinis šildymas.**
Unikalus daikto numeris: **4400-6070-5674**
Paskirties grupė: **Visuomeninių**
Daikto pagrindinė naudojimo paskirtis: **Specialiųjų**
Žymėjimas plane: **47O1/g**
Statybos pradžios metai: **2019**
Statybos pabaigos metai: **2023**
Statinio kategorija: **I grupės nesudėtingasis**
Baigtumo procentas: **100 %**
Šildymas: **Vietinė šildymo sistema**
Vandentiekis: **Nėra**
Nuotekų šalinimas: **Nėra**
Dujos: **Nėra**
Sienos: **Metalas su karkasu**
Stogo danga: **Metalas**
Aukštų skaičius: **1**
Bendras plotas: **5.80 kv. m**
Pagrindinis plotas: **5.80 kv. m**
Tūris: **19 kub. m**
Užstatytas plotas: **7.00 kv. m**
Koordinatė X: **6046720**
Koordinatė Y: **609648**
Atkūrimo sąnaudos (statybos vertė): **4730 Eur**
Fizinio nusidėvėjimo procentas: **0 %**
Atkuriamoji vertė: **4730 Eur**
Atkūrimo sąnaudų (statybos vertės) ir atkuriamosios vertės nustatymo data: **2023-02-14**
Vidutinė rinkos vertė: **1040 Eur**
Vidutinės rinkos vertės nustatymo būdas: **Atkuriamoji vertė**
Vidutinės rinkos vertės nustatymo data: **2023-02-14**
Kadastro duomenų nustatymo data: **2023-02-14**

2.32. **Pastatas - Patikros postas**
Aprašymas / pastabos: **Elektrinis šildymas.**
Unikalus daikto numeris: **4400-6070-5959**
Paskirties grupė: **Visuomeninių**
Daikto pagrindinė naudojimo paskirtis: **Specialiųjų**
Žymėjimas plane: **48O1/g**
Statybos pradžios metai: **2019**
Statybos pabaigos metai: **2023**
Statinio kategorija: **I grupės nesudėtingasis**
Baigtumo procentas: **100 %**
Šildymas: **Vietinė šildymo sistema**
Vandentiekis: **Nėra**
Nuotekų šalinimas: **Nėra**
Dujos: **Nėra**
Sienos: **Metalas su karkasu**
Stogo danga: **Metalas**
Aukštų skaičius: **1**
Bendras plotas: **5.95 kv. m**
Pagrindinis plotas: **5.95 kv. m**
Tūris: **19 kub. m**
Užstatytas plotas: **20.00 kv. m**
Koordinatė X: **6046687**
Koordinatė Y: **609640**
Atkūrimo sąnaudos (statybos vertė): **4730 Eur**
Fizinio nusidėvėjimo procentas: **0 %**
Atkuriamoji vertė: **4730 Eur**
Atkūrimo sąnaudų (statybos vertės) ir atkuriamosios vertės nustatymo data: **2023-02-14**
Vidutinė rinkos vertė: **1040 Eur**
Vidutinės rinkos vertės nustatymo būdas: **Atkuriamoji vertė**
Vidutinės rinkos vertės nustatymo data: **2023-02-14**

Kadastro duomenų nustatymo data: **2023-02-14**

2.33. **Pastatas - Patikros postas**

Aprašymas / pastabos: **Elektrinis šildymas.**
Unikalus daikto numeris: **4400-6070-5837**
Paskirties grupė: **Visuomeninių**
Daikto pagrindinė naudojimo paskirtis: **Specialiųjų**
Žymėjimas plane: **49O1/g**
Statybos pradžios metai: **2019**
Statybos pabaigos metai: **2023**
Statinio kategorija: **I grupės nesudėtingasis**
Baigtumo procentas: **100 %**
Šildymas: **Vietinė šildymo sistema**
Vandentiekis: **Nėra**
Nuotekų šalinimas: **Nėra**
Dujos: **Nėra**
Sienos: **Metalas su karkasu**
Stogo danga: **Metalas**
Aukštų skaičius: **1**
Bendras plotas: **5.95 kv. m**
Pagrindinis plotas: **5.95 kv. m**
Tūris: **19 kub. m**
Užstatytas plotas: **20.00 kv. m**
Koordinatė X: **6046681**
Koordinatė Y: **609637**
Atkūrimo sąnaudos (statybos vertė): **4730 Eur**
Fizinio nusidėvėjimo procentas: **0 %**
Atkuriamoji vertė: **4730 Eur**
Atkūrimo sąnaudų (statybos vertės) ir atkuriamosios vertės nustatymo data: **2023-02-14**
Vidutinė rinkos vertė: **1040 Eur**
Vidutinės rinkos vertės nustatymo būdas: **Atkuriamoji vertė**
Vidutinės rinkos vertės nustatymo data: **2023-02-14**
Kadastro duomenų nustatymo data: **2023-02-14**

2.34. **Pastatas - Patikros postas**

Aprašymas / pastabos: **Elektrinis šildymas.**
Unikalus daikto numeris: **4400-6070-5926**
Paskirties grupė: **Visuomeninių**
Daikto pagrindinė naudojimo paskirtis: **Specialiųjų**
Žymėjimas plane: **50O1/g**
Statybos pradžios metai: **2019**
Statybos pabaigos metai: **2023**
Statinio kategorija: **I grupės nesudėtingasis**
Baigtumo procentas: **100 %**
Šildymas: **Vietinė šildymo sistema**
Vandentiekis: **Nėra**
Nuotekų šalinimas: **Nėra**
Dujos: **Nėra**
Sienos: **Metalas su karkasu**
Stogo danga: **Metalas**
Aukštų skaičius: **1**
Bendras plotas: **5.95 kv. m**
Pagrindinis plotas: **5.95 kv. m**
Tūris: **19 kub. m**
Užstatytas plotas: **20.00 kv. m**
Koordinatė X: **6046675**
Koordinatė Y: **609635**
Atkūrimo sąnaudos (statybos vertė): **4730 Eur**
Fizinio nusidėvėjimo procentas: **0 %**
Atkuriamoji vertė: **4730 Eur**
Atkūrimo sąnaudų (statybos vertės) ir atkuriamosios vertės nustatymo data: **2023-02-14**
Vidutinė rinkos vertė: **1040 Eur**
Vidutinės rinkos vertės nustatymo būdas: **Atkuriamoji vertė**
Vidutinės rinkos vertės nustatymo data: **2023-02-14**
Kadastro duomenų nustatymo data: **2023-02-14**

2.35. **Pastatas - Patikros postas**

Aprašymas / pastabos: **Elektrinis šildymas.**
Unikalus daikto numeris: **4400-6072-2381**
Paskirties grupė: **Visuomeninių**
Daikto pagrindinė naudojimo paskirtis: **Specialiųjų**
Žymėjimas plane: **51O1/g**
Statybos pradžios metai: **2019**
Statybos pabaigos metai: **2023**
Statinio kategorija: **I grupės nesudėtingasis**
Baigtumo procentas: **100 %**
Šildymas: **Vietinė šildymo sistema**
Vandentiekis: **Nėra**
Nuotekų šalinimas: **Nėra**
Dujos: **Nėra**
Sienos: **Metalas su karkasu**
Stogo danga: **Metalas**
Aukštų skaičius: **1**
Bendras plotas: **19.64 kv. m**
Pagrindinis plotas: **16.27 kv. m**
Tūris: **65 kub. m**
Užstatytas plotas: **23.00 kv. m**
Koordinatė X: **6046663**
Koordinatė Y: **609893**
Atkūrimo sąnaudos (statybos vertė): **16900 Eur**
Fizinio nusidėvėjimo procentas: **0 %**
Atkuriamoji vertė: **16900 Eur**
Atkūrimo sąnaudų (statybos vertės) ir atkuriamosios vertės nustatymo data: **2023-02-14**

Vidutinė rinkos vertė: **3720 Eur**
Vidutinės rinkos vertės nustatymo būdas: **Atkuriamoji vertė**
Vidutinės rinkos vertės nustatymo data: **2023-02-14**
Kadastro duomenų nustatymo data: **2023-02-14**

2.36. **Kiti transporto statiniai - Požeminė pėsčiųjų perėja**
Aprašymas / pastabos: **Požeminė pėsčiųjų perėja P-1 yra po statiniu b1,b2,b3,pt (unikalus Nr. 4400-2384-5670).**
Unikalus daikto numeris: **4400-6144-8355**
Inžinerinio statinio grupė: **Kiti inžineriniai statiniai**
Inžinerinio statinio pogrupis (paskirtis): **Kitų transporto statinių**
Žymėjimas plane: **P-1**
Statybos pradžios metai: **2019**
Statybos pabaigos metai: **2023**
Statinio kategorija: **Neypatingasis**
Baigtumo procentas: **100 %**
Ilgis: **11.29 m**
Plotas: **62.55 kv. m**
Medžiaga: **Metalas**
Koordinatė X: **6046930**
Koordinatė Y: **609271**
Atkūrimo sąnaudos (statybos vertė): **203000 Eur**
Fizinio nusidėvėjimo procentas: **0 %**
Atkuriamoji vertė: **203000 Eur**
Atkūrimo sąnaudų (statybos vertės) ir atkuriamosios vertės nustatymo data: **2023-07-20**
Vidutinė rinkos vertė: **203000 Eur**
Vidutinės rinkos vertės nustatymo būdas: **Atkuriamoji vertė**
Vidutinės rinkos vertės nustatymo data: **2023-07-20**
Kadastro duomenų nustatymo data: **2023-07-20**

2.37. **Kiti transporto statiniai - Požeminė pėsčiųjų perėja**
Aprašymas / pastabos: **Požeminė pėsčiųjų perėja P-2 yra po statiniu b1,b2,b3,pt (unikalus Nr. 4400-2384-5670).**
Unikalus daikto numeris: **4400-6144-8366**
Inžinerinio statinio grupė: **Kiti inžineriniai statiniai**
Inžinerinio statinio pogrupis (paskirtis): **Kitų transporto statinių**
Žymėjimas plane: **P-2**
Statybos pradžios metai: **2019**
Statybos pabaigos metai: **2023**
Statinio kategorija: **Neypatingasis**
Baigtumo procentas: **100 %**
Ilgis: **11.44 m**
Plotas: **63.36 kv. m**
Medžiaga: **Metalas**
Koordinatė X: **6046747**
Koordinatė Y: **609756**
Atkūrimo sąnaudos (statybos vertė): **206000 Eur**
Fizinio nusidėvėjimo procentas: **0 %**
Atkuriamoji vertė: **206000 Eur**
Atkūrimo sąnaudų (statybos vertės) ir atkuriamosios vertės nustatymo data: **2023-07-20**
Vidutinė rinkos vertė: **206000 Eur**
Vidutinės rinkos vertės nustatymo būdas: **Atkuriamoji vertė**
Vidutinės rinkos vertės nustatymo data: **2023-07-20**
Kadastro duomenų nustatymo data: **2023-07-20**

2.38. **Kiti transporto statiniai - Atraminė sienutė**
Aprašymas / pastabos: **Aukščiausia atraminės sienutės vieta 1,23 m**
Unikalus daikto numeris: **4400-6070-9148**
Inžinerinio statinio grupė: **Kiti inžineriniai statiniai**
Inžinerinio statinio pogrupis (paskirtis): **Kitų transporto statinių**
Žymėjimas plane: **AS-1**
Statybos pradžios metai: **2017**
Statybos pabaigos metai: **2023**
Statinio kategorija: **II grupės nesudėtingasis**
Baigtumo procentas: **100 %**
Aukštis: **0.79 m**
Ilgis: **134.21 m**
Kiekis: **1 vnt.**
Medžiaga: **Monolitinis betonas**
Atkūrimo sąnaudos (statybos vertė): **62600 Eur**
Fizinio nusidėvėjimo procentas: **0 %**
Atkuriamoji vertė: **62600 Eur**
Atkūrimo sąnaudų (statybos vertės) ir atkuriamosios vertės nustatymo data: **2023-02-13**
Vidutinė rinkos vertė: **62600 Eur**
Vidutinės rinkos vertės nustatymo būdas: **Atkuriamoji vertė**
Vidutinės rinkos vertės nustatymo data: **2023-02-13**
Kadastro duomenų nustatymo data: **2023-02-13**

2.39. **Kiti transporto statiniai - Atraminė sienutė**
Aprašymas / pastabos: **Aukščiausia atraminės sienutės vieta 3,31 m.**
Unikalus daikto numeris: **4400-6070-9137**
Inžinerinio statinio grupė: **Kiti inžineriniai statiniai**
Inžinerinio statinio pogrupis (paskirtis): **Kitų transporto statinių**
Žymėjimas plane: **AS-2**
Statybos pradžios metai: **2017**
Statybos pabaigos metai: **2023**
Statinio kategorija: **Neypatingasis**
Baigtumo procentas: **100 %**
Aukštis: **2.79 m**
Ilgis: **85.03 m**
Kiekis: **1 vnt.**
Medžiaga: **Monolitinis betonas**
Atkūrimo sąnaudos (statybos vertė): **81900 Eur**
Fizinio nusidėvėjimo procentas: **0 %**
Atkuriamoji vertė: **81900 Eur**

Atkūrimo sąnaudų (statybos vertės) ir atkuriamosios vertės
nustatymo data: **2023-02-13**
Vidutinė rinkos vertė: **81900 Eur**
Vidutinės rinkos vertės nustatymo būdas: **Atkuriamoji vertė**
Vidutinės rinkos vertės nustatymo data: **2023-02-13**
Kadastro duomenų nustatymo data: **2023-02-13**

2.40. **Kiti inžineriniai statiniai - Buitinių nuotekų valykla**
Aprašymas / pastabos: **Nuotekų valyklos našumas 6 m3/d.**
Unikalus daikto numeris: **4400-6145-5958**
Inžinerinio statinio grupė: **Kiti inžineriniai statiniai**
Inžinerinio statinio pogrupis (paskirtis): **Kitos paskirties**
Žymėjimas plane: **NV**
Statybos pradžios metai: **2019**
Statybos pabaigos metai: **2023**
Statinio kategorija: **Neypatingasis**
Baigtumo procentas: **100 %**
Gylis: **1.4 m**
Kiekis: **1 vnt.**
Tūris: **14 kub. m**
Medžiaga: **Plastikas**
Koordinatė X: **6046879**
Koordinatė Y: **609684**
Atkūrimo sąnaudos (statybos vertė): **17200 Eur**
Fizinio nusidėvėjimo procentas: **0 %**
Atkuriamoji vertė: **17200 Eur**
Atkūrimo sąnaudų (statybos vertės) ir atkuriamosios vertės
nustatymo data: **2023-07-20**
Vidutinė rinkos vertė: **17200 Eur**
Vidutinės rinkos vertės nustatymo būdas: **Atkuriamoji vertė**
Vidutinės rinkos vertės nustatymo data: **2023-07-20**
Kadastro duomenų nustatymo data: **2023-07-20**

2.41. **Kiti inžineriniai statiniai - Stoginė**
Unikalus daikto numeris: **4400-5891-4055**
Inžinerinio statinio grupė: **Kiti inžineriniai statiniai**
Inžinerinio statinio pogrupis (paskirtis): **Kitos paskirties**
Žymėjimas plane: **S4**
Statybos pradžios metai: **2019**
Statybos pabaigos metai: **2022**
Statinio kategorija: **Neypatingasis**
Baigtumo procentas: **100 %**
Aukštis: **7.20 m**
Kiekis: **1 vnt.**
Ilgis: **114.16 m**
Plotas: **2265.82 kv. m**
Medžiaga: **Metalas su karkasu**
Danga: **Betono trinkelės**
Koordinatė X: **6046726**
Koordinatė Y: **609651**
Atkūrimo sąnaudos (statybos vertė): **348000 Eur**
Fizinio nusidėvėjimo procentas: **0 %**
Atkuriamoji vertė: **348000 Eur**
Atkūrimo sąnaudų (statybos vertės) ir atkuriamosios vertės
nustatymo data: **2022-06-01**
Vidutinė rinkos vertė: **348000 Eur**
Vidutinės rinkos vertės nustatymo būdas: **Atkuriamoji vertė**
Vidutinės rinkos vertės nustatymo data: **2022-06-01**
Kadastro duomenų nustatymo data: **2022-06-01**

2.42. **Kiti inžineriniai statiniai - Stoginė**
Unikalus daikto numeris: **4400-5891-4088**
Inžinerinio statinio grupė: **Kiti inžineriniai statiniai**
Inžinerinio statinio pogrupis (paskirtis): **Kitos paskirties**
Žymėjimas plane: **S5**
Statybos pradžios metai: **2019**
Statybos pabaigos metai: **2022**
Statinio kategorija: **Neypatingasis**
Baigtumo procentas: **100 %**
Aukštis: **7.19 m**
Kiekis: **1 vnt.**
Ilgis: **19.86 m**
Plotas: **378.04 kv. m**
Medžiaga: **Metalas su karkasu**
Danga: **Betono trinkelės**
Koordinatė X: **6046806**
Koordinatė Y: **609682**
Atkūrimo sąnaudos (statybos vertė): **58100 Eur**
Fizinio nusidėvėjimo procentas: **0 %**
Atkuriamoji vertė: **58100 Eur**
Atkūrimo sąnaudų (statybos vertės) ir atkuriamosios vertės
nustatymo data: **2022-06-01**
Vidutinė rinkos vertė: **58100 Eur**
Vidutinės rinkos vertės nustatymo būdas: **Atkuriamoji vertė**
Vidutinės rinkos vertės nustatymo data: **2022-06-01**
Kadastro duomenų nustatymo data: **2022-06-01**

2.43. **Kiti inžineriniai statiniai - Stoginė**
Unikalus daikto numeris: **4400-5891-4100**
Inžinerinio statinio grupė: **Kiti inžineriniai statiniai**
Inžinerinio statinio pogrupis (paskirtis): **Kitos paskirties**
Žymėjimas plane: **S6**
Statybos pradžios metai: **2019**
Statybos pabaigos metai: **2022**
Statinio kategorija: **Ypatingasis**
Baigtumo procentas: **100 %**
Aukštis: **7.22 m**

Kiekis: **1 vnt.**
Ilgis: **57.35 m**
Plotas: **2069.68 kv. m**
Medžiaga: **Metalas su karkasu**
Danga: **Betono trinkelės**
Koordinatė X: **6046814**
Koordinatė Y: **609409**
Atkūrimo sąnaudos (statybos vertė): **318000 Eur**
Fizinio nusidėvėjimo procentas: **0 %**
Atkuriamoji vertė: **318000 Eur**
Atkūrimo sąnaudų (statybos vertės) ir atkuriamosios vertės nustatymo data: **2022-06-01**
Vidutinė rinkos vertė: **318000 Eur**
Vidutinės rinkos vertės nustatymo būdas: **Atkuriamoji vertė**
Vidutinės rinkos vertės nustatymo data: **2022-06-01**
Kadastro duomenų nustatymo data: **2022-06-01**

2.44. **Kiti inžineriniai statiniai - Stoginė**
Unikalus daikto numeris: **4400-5891-4066**
Inžinerinio statinio grupė: **Kiti inžineriniai statiniai**
Inžinerinio statinio pogrupis (paskirtis): **Kitos paskirties**
Žymėjimas plane: **S7**
Statybos pradžios metai: **2019**
Statybos pabaigos metai: **2022**
Statinio kategorija: **Ypatingasis**
Baigtumo procentas: **100 %**
Aukštis: **7.81 m**
Kiekis: **1 vnt.**
Ilgis: **51.94 m**
Plotas: **1873.94 kv. m**
Medžiaga: **Metalas su karkasu**
Danga: **Betono trinkelės**
Koordinatė X: **6046919**
Koordinatė Y: **609450**
Atkūrimo sąnaudos (statybos vertė): **288000 Eur**
Fizinio nusidėvėjimo procentas: **0 %**
Atkuriamoji vertė: **288000 Eur**
Atkūrimo sąnaudų (statybos vertės) ir atkuriamosios vertės nustatymo data: **2022-06-01**
Vidutinė rinkos vertė: **288000 Eur**
Vidutinės rinkos vertės nustatymo būdas: **Atkuriamoji vertė**
Vidutinės rinkos vertės nustatymo data: **2022-06-01**
Kadastro duomenų nustatymo data: **2022-06-01**

2.45. **Kiti inžineriniai statiniai - Stoginė**
Unikalus daikto numeris: **4400-5891-4077**
Inžinerinio statinio grupė: **Kiti inžineriniai statiniai**
Inžinerinio statinio pogrupis (paskirtis): **Kitos paskirties**
Žymėjimas plane: **S8**
Statybos pradžios metai: **2019**
Statybos pabaigos metai: **2023**
Statinio kategorija: **Neypatingasis**
Baigtumo procentas: **100 %**
Kiekis: **1 vnt.**
Ilgis: **19.67 m**
Plotas: **306.85 kv. m**
Medžiaga: **Metalas su karkasu**
Danga: **Betono trinkelės**
Koordinatė X: **6046974**
Koordinatė Y: **609550**
Atkūrimo sąnaudos (statybos vertė): **59800 Eur**
Fizinio nusidėvėjimo procentas: **0 %**
Atkuriamoji vertė: **59800 Eur**
Atkūrimo sąnaudų (statybos vertės) ir atkuriamosios vertės nustatymo data: **2023-01-11**
Vidutinė rinkos vertė: **59800 Eur**
Vidutinės rinkos vertės nustatymo būdas: **Atkuriamoji vertė**
Vidutinės rinkos vertės nustatymo data: **2023-01-11**
Kadastro duomenų nustatymo data: **2023-01-11**

2.46. **Kiti inžineriniai statiniai - Stoginė**
Unikalus daikto numeris: **4400-5891-4099**
Inžinerinio statinio grupė: **Kiti inžineriniai statiniai**
Inžinerinio statinio pogrupis (paskirtis): **Kitos paskirties**
Žymėjimas plane: **S9**
Statybos pradžios metai: **2019**
Statybos pabaigos metai: **2023**
Statinio kategorija: **Ypatingasis**
Baigtumo procentas: **100 %**
Aukštis: **7.10 m**
Kiekis: **1 vnt.**
Ilgis: **36.01 m**
Plotas: **1182.98 kv. m**
Medžiaga: **Metalas su karkasu**
Danga: **Betono trinkelės**
Koordinatė X: **6046856**
Koordinatė Y: **609426**
Atkūrimo sąnaudos (statybos vertė): **230000 Eur**
Fizinio nusidėvėjimo procentas: **0 %**
Atkuriamoji vertė: **230000 Eur**
Atkūrimo sąnaudų (statybos vertės) ir atkuriamosios vertės nustatymo data: **2023-06-19**
Vidutinė rinkos vertė: **230000 Eur**
Vidutinės rinkos vertės nustatymo būdas: **Atkuriamoji vertė**
Vidutinės rinkos vertės nustatymo data: **2023-06-19**
Kadastro duomenų nustatymo data: **2023-06-19**

2.47. **Kiti inžineriniai statiniai - Aikštelė**

Unikalus daikto numeris: **4400-6144-8322**
Inžinerinio statinio grupė: **Kiti inžineriniai statiniai**
Inžinerinio statinio pogrupis (paskirtis): **Kitos paskirties**
Žymėjimas plane: **b11**
Statybos pradžios metai: **2019**
Statybos pabaigos metai: **2023**
Statinio kategorija: **II grupės nesudėtingasis**
Baigtumo procentas: **100 %**
Plotas: **759.76 kv. m**
Danga: **Asfaltbetonis**
Koordinatė X: **6046900**
Koordinatė Y: **609386**
Atkūrimo sąnaudos (statybos vertė): **68800 Eur**
Fizinio nusidėvėjimo procentas: **0 %**
Atkuriamoji vertė: **68800 Eur**
Atkūrimo sąnaudų (statybos vertės) ir atkuriamosios vertės nustatymo data: **2023-06-19**
Vidutinė rinkos vertė: **68800 Eur**
Vidutinės rinkos vertės nustatymo būdas: **Atkuriamoji vertė**
Vidutinės rinkos vertės nustatymo data: **2023-06-19**
Kadastro duomenų nustatymo data: **2023-06-19**

2.48. **Kiti inžineriniai statiniai - Aikštelė**

Unikalus daikto numeris: **4400-6144-8333**
Inžinerinio statinio grupė: **Kiti inžineriniai statiniai**
Inžinerinio statinio pogrupis (paskirtis): **Kitos paskirties**
Žymėjimas plane: **b12**
Statybos pradžios metai: **2019**
Statybos pabaigos metai: **2023**
Statinio kategorija: **II grupės nesudėtingasis**
Baigtumo procentas: **100 %**
Plotas: **1397.18 kv. m**
Danga: **Asfaltbetonis**
Koordinatė X: **6046857**
Koordinatė Y: **609499**
Atkūrimo sąnaudos (statybos vertė): **127000 Eur**
Fizinio nusidėvėjimo procentas: **0 %**
Atkuriamoji vertė: **127000 Eur**
Atkūrimo sąnaudų (statybos vertės) ir atkuriamosios vertės nustatymo data: **2023-06-19**
Vidutinė rinkos vertė: **127000 Eur**
Vidutinės rinkos vertės nustatymo būdas: **Atkuriamoji vertė**
Vidutinės rinkos vertės nustatymo data: **2023-06-19**
Kadastro duomenų nustatymo data: **2023-06-19**

2.49. **Kiti inžineriniai statiniai - Aikštelė**

Unikalus daikto numeris: **4400-6144-8344**
Inžinerinio statinio grupė: **Kiti inžineriniai statiniai**
Inžinerinio statinio pogrupis (paskirtis): **Kitos paskirties**
Žymėjimas plane: **b13**
Statybos pradžios metai: **2019**
Statybos pabaigos metai: **2023**
Statinio kategorija: **II grupės nesudėtingasis**
Baigtumo procentas: **100 %**
Plotas: **378.13 kv. m**
Danga: **Asfaltbetonis**
Koordinatė X: **6046809**
Koordinatė Y: **609631**
Atkūrimo sąnaudos (statybos vertė): **34300 Eur**
Fizinio nusidėvėjimo procentas: **0 %**
Atkuriamoji vertė: **34300 Eur**
Atkūrimo sąnaudų (statybos vertės) ir atkuriamosios vertės nustatymo data: **2023-06-19**
Vidutinė rinkos vertė: **34300 Eur**
Vidutinės rinkos vertės nustatymo būdas: **Atkuriamoji vertė**
Vidutinės rinkos vertės nustatymo data: **2023-06-19**
Kadastro duomenų nustatymo data: **2023-06-19**

2.50. **Kiti inžineriniai statiniai - Radiacinių kontrolės vartų apsaugos statinys**

Unikalus daikto numeris: **4400-6144-8177**
Inžinerinio statinio grupė: **Kiti inžineriniai statiniai**
Inžinerinio statinio pogrupis (paskirtis): **Kitos paskirties**
Žymėjimas plane: **RV1**
Statybos pradžios metai: **2019**
Statybos pabaigos metai: **2023**
Statinio kategorija: **II grupės nesudėtingasis**
Baigtumo procentas: **100 %**
Aukštis: **5.21 m**
Kiekis: **4 vnt.**
Ilgis: **15.62 m**
Plotas: **49.93 kv. m**
Medžiaga: **Metalas**
Koordinatė X: **6046945**
Koordinatė Y: **609118**
Atkūrimo sąnaudos (statybos vertė): **26100 Eur**
Fizinio nusidėvėjimo procentas: **0 %**
Atkuriamoji vertė: **26100 Eur**
Atkūrimo sąnaudų (statybos vertės) ir atkuriamosios vertės nustatymo data: **2023-06-19**
Vidutinė rinkos vertė: **26100 Eur**
Vidutinės rinkos vertės nustatymo būdas: **Atkuriamoji vertė**
Vidutinės rinkos vertės nustatymo data: **2023-06-19**
Kadastro duomenų nustatymo data: **2023-06-19**

2.51. **Kiti inžineriniai statiniai - Radiacinių kontrolės vartų apsaugos statinys**

Unikalus daikto numeris: **4400-6144-8155**

Inžinerinio statinio grupė: **Kiti inžineriniai statiniai**
Inžinerinio statinio pogrupis (paskirtis): **Kitos paskirties**
Žymėjimas plane: **RV2**
Statybos pradžios metai: **2019**
Statybos pabaigos metai: **2023**
Statinio kategorija: **II grupės nesudėtingasis**
Baigtumo procentas: **100 %**
Aukštis: **3.99 m**
Kiekis: **3 vnt.**
Ilgis: **10.22 m**
Plotas: **32.60 kv. m**
Medžiaga: **Metalas**
Koordinatė X: **6046633**
Koordinatė Y: **609926**
Atkūrimo sąnaudos (statybos vertė): **15400 Eur**
Fizinio nusidėvėjimo procentas: **0 %**
Atkuriamoji vertė: **15400 Eur**
Atkūrimo sąnaudų (statybos vertės) ir atkuriamosios vertės nustatymo data: **2023-06-19**
Vidutinė rinkos vertė: **15400 Eur**
Vidutinės rinkos vertės nustatymo būdas: **Atkuriamoji vertė**
Vidutinės rinkos vertės nustatymo data: **2023-06-19**
Kadastro duomenų nustatymo data: **2023-06-19**

2.52. **Kiti inžineriniai statiniai - Radiacinių kontrolės vartų apsaugos statinys**
Unikalus daikto numeris: **4400-6144-8188**
Inžinerinio statinio grupė: **Kiti inžineriniai statiniai**
Inžinerinio statinio pogrupis (paskirtis): **Kitos paskirties**
Žymėjimas plane: **RV3**
Statybos pradžios metai: **2019**
Statybos pabaigos metai: **2023**
Statinio kategorija: **II grupės nesudėtingasis**
Baigtumo procentas: **100 %**
Aukštis: **3.94 m**
Kiekis: **4 vnt.**
Ilgis: **12.88 m**
Plotas: **41.18 kv. m**
Medžiaga: **Metalas**
Koordinatė X: **6046636**
Koordinatė Y: **609949**
Atkūrimo sąnaudos (statybos vertė): **20300 Eur**
Fizinio nusidėvėjimo procentas: **0 %**
Atkuriamoji vertė: **20300 Eur**
Atkūrimo sąnaudų (statybos vertės) ir atkuriamosios vertės nustatymo data: **2023-06-19**
Vidutinė rinkos vertė: **20300 Eur**
Vidutinės rinkos vertės nustatymo būdas: **Atkuriamoji vertė**
Vidutinės rinkos vertės nustatymo data: **2023-06-19**
Kadastro duomenų nustatymo data: **2023-06-19**

2.53. **Kiti inžineriniai statiniai - Atraminė sienutė**
Aprašymas / pastabos: **Aukščiausia atraminės sienutės vieta 0,84 m, žemiausia - 0,23 m.**
Unikalus daikto numeris: **4400-6144-8199**
Inžinerinio statinio grupė: **Kiti inžineriniai statiniai**
Inžinerinio statinio pogrupis (paskirtis): **Kitos paskirties**
Žymėjimas plane: **AS-3**
Statybos pradžios metai: **2019**
Statybos pabaigos metai: **2023**
Statinio kategorija: **I grupės nesudėtingasis**
Baigtumo procentas: **100 %**
Aukštis: **0.54 m**
Ilgis: **24.03 m**
Medžiaga: **Monolitinis betonas**
Atkūrimo sąnaudos (statybos vertė): **9420 Eur**
Fizinio nusidėvėjimo procentas: **0 %**
Atkuriamoji vertė: **9420 Eur**
Atkūrimo sąnaudų (statybos vertės) ir atkuriamosios vertės nustatymo data: **2023-06-19**
Vidutinė rinkos vertė: **942 Eur**
Vidutinės rinkos vertės nustatymo būdas: **Atkuriamoji vertė**
Vidutinės rinkos vertės nustatymo data: **2023-06-19**
Kadastro duomenų nustatymo data: **2023-06-19**

2.54. **Kiti inžineriniai statiniai - Atraminė sienutė**
Aprašymas / pastabos: **Aukščiausia atraminės sienutės vieta 2,00 m, žemiausia - 0,00 m.**
Unikalus daikto numeris: **4400-6144-8211**
Inžinerinio statinio grupė: **Kiti inžineriniai statiniai**
Inžinerinio statinio pogrupis (paskirtis): **Kitos paskirties**
Žymėjimas plane: **AS-4**
Statybos pradžios metai: **2019**
Statybos pabaigos metai: **2023**
Statinio kategorija: **II grupės nesudėtingasis**
Baigtumo procentas: **100 %**
Aukštis: **1.63 m**
Ilgis: **43.72 m**
Medžiaga: **Monolitinis betonas**
Atkūrimo sąnaudos (statybos vertė): **29600 Eur**
Fizinio nusidėvėjimo procentas: **0 %**
Atkuriamoji vertė: **29600 Eur**
Atkūrimo sąnaudų (statybos vertės) ir atkuriamosios vertės nustatymo data: **2023-06-19**
Vidutinė rinkos vertė: **29600 Eur**
Vidutinės rinkos vertės nustatymo būdas: **Atkuriamoji vertė**
Vidutinės rinkos vertės nustatymo data: **2023-06-19**
Kadastro duomenų nustatymo data: **2023-06-19**

2.55. **Kiti inžineriniai statiniai - Atraminė sienutė**

Aprašymas / pastabos: **Aukščiausia atraminės sienutės vieta 0,98 m, žemiausia - 0,15 m.**
Unikalus daikto numeris: **4400-6144-8200**
Inžinerinio statinio grupė: **Kiti inžineriniai statiniai**
Inžinerinio statinio pogrupis (paskirtis): **Kitos paskirties**
Žymėjimas plane: **AS-5**
Statybos pradžios metai: **2019**
Statybos pabaigos metai: **2023**
Statinio kategorija: **I grupės nesudėtingasis**
Baigtumo procentas: **100 %**
Aukštis: **0.58 m**
Ilgis: **47.34 m**
Medžiaga: **Monolitinis betonas**
Atkūrimo sąnaudos (statybos vertė): **19700 Eur**
Fizinio nusidėvėjimo procentas: **0 %**
Atkuriamoji vertė: **19700 Eur**
Atkūrimo sąnaudų (statybos vertės) ir atkuriamosios vertės nustatymo data: **2023-06-19**
Vidutinė rinkos vertė: **1970 Eur**
Vidutinės rinkos vertės nustatymo būdas: **Atkuriamoji vertė**
Vidutinės rinkos vertės nustatymo data: **2023-06-19**
Kadastro duomenų nustatymo data: **2023-06-19**

2.56. **Kiti inžineriniai statiniai - Pėsčiųjų tunelis**
Aprašymas / pastabos: **Pėsčiųjų tunelis TU-1 yra virš statinių b1,b2,b3,pt (unikalus Nr. 4400-2384-5670) ir b7-b8 (unikalus Nr. 4400-6070-9159).**
Unikalus daikto numeris: **4400-6144-8377**
Inžinerinio statinio grupė: **Kiti inžineriniai statiniai**
Inžinerinio statinio pogrupis (paskirtis): **Kitos paskirties**
Žymėjimas plane: **TU-1**
Statybos pradžios metai: **2019**
Statybos pabaigos metai: **2023**
Statinio kategorija: **II grupės nesudėtingasis**
Baigtumo procentas: **100 %**
Aukštis: **3.15 m**
Plotas: **615.98 kv. m**
Medžiaga: **Metalas su karkasu**
Koordinatė X: **6046699**
Koordinatė Y: **609808**
Atkūrimo sąnaudos (statybos vertė): **163000 Eur**
Fizinio nusidėvėjimo procentas: **0 %**
Atkuriamoji vertė: **163000 Eur**
Atkūrimo sąnaudų (statybos vertės) ir atkuriamosios vertės nustatymo data: **2023-07-20**
Vidutinė rinkos vertė: **163000 Eur**
Vidutinės rinkos vertės nustatymo būdas: **Atkuriamoji vertė**
Vidutinės rinkos vertės nustatymo data: **2023-07-20**
Kadastro duomenų nustatymo data: **2023-07-20**

2.57. **Kiti inžineriniai statiniai - Tvora**
Unikalus daikto numeris: **4400-6148-6735**
Inžinerinio statinio grupė: **Kiti inžineriniai statiniai**
Inžinerinio statinio pogrupis (paskirtis): **Kitos paskirties**
Žymėjimas plane: **t16,v4,v5**
Statybos pradžios metai: **2019**
Statybos pabaigos metai: **2023**
Statinio kategorija: **I grupės nesudėtingasis**
Baigtumo procentas: **100 %**
Aukštis: **2.00 m**
Ilgis: **434.93 m**
Medžiaga: **Vielos tinklas**
Atkūrimo sąnaudos (statybos vertė): **46800 Eur**
Fizinio nusidėvėjimo procentas: **0 %**
Atkuriamoji vertė: **46800 Eur**
Atkūrimo sąnaudų (statybos vertės) ir atkuriamosios vertės nustatymo data: **2023-06-19**
Vidutinė rinkos vertė: **4680 Eur**
Vidutinės rinkos vertės nustatymo būdas: **Atkuriamoji vertė**
Vidutinės rinkos vertės nustatymo data: **2023-06-19**
Kadastro duomenų nustatymo data: **2023-06-19**

2.58. **Kiti inžineriniai statiniai - Tvora**
Unikalus daikto numeris: **4400-6148-6713**
Inžinerinio statinio grupė: **Kiti inžineriniai statiniai**
Inžinerinio statinio pogrupis (paskirtis): **Kitos paskirties**
Žymėjimas plane: **t17,v6-v12**
Statybos pradžios metai: **2019**
Statybos pabaigos metai: **2023**
Statinio kategorija: **I grupės nesudėtingasis**
Baigtumo procentas: **100 %**
Ilgis: **605.88 m**
Medžiaga: **Vielos tinklas**
Atkūrimo sąnaudos (statybos vertė): **65200 Eur**
Fizinio nusidėvėjimo procentas: **0 %**
Atkuriamoji vertė: **65200 Eur**
Atkūrimo sąnaudų (statybos vertės) ir atkuriamosios vertės nustatymo data: **2023-07-19**
Vidutinė rinkos vertė: **6520 Eur**
Vidutinės rinkos vertės nustatymo būdas: **Atkuriamoji vertė**
Vidutinės rinkos vertės nustatymo data: **2023-07-19**
Kadastro duomenų nustatymo data: **2023-07-19**

2.59. **Kiti inžineriniai statiniai - Tvora**
Unikalus daikto numeris: **4400-6148-6724**
Inžinerinio statinio grupė: **Kiti inžineriniai statiniai**
Inžinerinio statinio pogrupis (paskirtis): **Kitos paskirties**
Žymėjimas plane: **t18,v17-v1**
Statybos pradžios metai: **2019**

Statybos pabaigos metai: **2023**
Statinio kategorija: **I grupės nesudėtingasis**
Baigtumo procentas: **100 %**
Aukštis: **2.00 m**
Ilgis: **183.89 m**
Medžiaga: **Vielos tinklas**
Atkūrimo sąnaudos (statybos vertė): **19800 Eur**
Fizinio nusidėvėjimo procentas: **0 %**
Atkuriamoji vertė: **19800 Eur**
Atkūrimo sąnaudų (statybos vertės) ir atkuriamosios vertės nustatymo data: **2023-06-19**
Vidutinė rinkos vertė: **1980 Eur**
Vidutinės rinkos vertės nustatymo būdas: **Atkuriamoji vertė**
Vidutinės rinkos vertės nustatymo data: **2023-06-19**
Kadastro duomenų nustatymo data: **2023-06-19**

2.60. **Kiti inžineriniai statiniai - Tvora**
Unikalus daikto numeris: **4400-6144-8388**
Inžinerinio statinio grupė: **Kiti inžineriniai statiniai**
Inžinerinio statinio pogrupis (paskirtis): **Kitos paskirties**
Žymėjimas plane: **t19,v13-v1**
Statybos pradžios metai: **2019**
Statybos pabaigos metai: **2023**
Statinio kategorija: **I grupės nesudėtingasis**
Baigtumo procentas: **100 %**
Ilgis: **266.02 m**
Medžiaga: **Vielos tinklas**
Koordinatė X: **6046879**
Koordinatė Y: **609469**
Atkūrimo sąnaudos (statybos vertė): **28600 Eur**
Fizinio nusidėvėjimo procentas: **0 %**
Atkuriamoji vertė: **28600 Eur**
Atkūrimo sąnaudų (statybos vertės) ir atkuriamosios vertės nustatymo data: **2023-07-19**
Vidutinė rinkos vertė: **2860 Eur**
Vidutinės rinkos vertės nustatymo būdas: **Atkuriamoji vertė**
Vidutinės rinkos vertės nustatymo data: **2023-07-19**
Kadastro duomenų nustatymo data: **2023-07-19**

2.61. **Kelias - Privažiuojamasis kelias**
Unikalus daikto numeris: **4400-6144-8144**
Inžinerinio statinio grupė: **Susisiekimo komunikacijų statiniai**
Inžinerinio statinio pogrupis (paskirtis): **Kelių**
Žymėjimas plane: **PR**
Statybos pradžios metai: **2019**
Statybos pabaigos metai: **2023**
Statinio kategorija: **II grupės nesudėtingasis**
Baigtumo procentas: **100 %**
Ilgis: **0.465 km**
Danga: **Žvyras**
Kelio reikšmė: **Vietinės**
Kelio kategorija: **IIIv**
Eismo juostų skaičius: **Dvi**
Atkūrimo sąnaudos (statybos vertė): **54500 Eur**
Fizinio nusidėvėjimo procentas: **0 %**
Atkuriamoji vertė: **54500 Eur**
Atkūrimo sąnaudų (statybos vertės) ir atkuriamosios vertės nustatymo data: **2023-06-19**
Vidutinė rinkos vertė: **54500 Eur**
Vidutinės rinkos vertės nustatymo būdas: **Atkuriamoji vertė**
Vidutinės rinkos vertės nustatymo data: **2023-06-19**
Kadastro duomenų nustatymo data: **2023-06-19**

2.62. **Kelias - Dezinfekcinė aikštelė**
Unikalus daikto numeris: **4400-4701-3823**
Inžinerinio statinio grupė: **Susisiekimo komunikacijų statiniai**
Inžinerinio statinio pogrupis (paskirtis): **Kelių**
Žymėjimas plane: **b5-b6**
Statybos pradžios metai: **2017**
Statybos pabaigos metai: **2023**
Statinio kategorija: **II grupės nesudėtingasis**
Baigtumo procentas: **100 %**
Plotas: **1121.52 kv. m**
Koordinatė X: **6046678**
Koordinatė Y: **609880**
Atkūrimo sąnaudos (statybos vertė): **108000 Eur**
Fizinio nusidėvėjimo procentas: **0 %**
Atkuriamoji vertė: **108000 Eur**
Atkūrimo sąnaudų (statybos vertės) ir atkuriamosios vertės nustatymo data: **2023-02-13**
Vidutinė rinkos vertė: **108000 Eur**
Vidutinės rinkos vertės nustatymo būdas: **Atkuriamoji vertė**
Vidutinės rinkos vertės nustatymo data: **2023-02-13**
Kadastro duomenų nustatymo data: **2023-02-13**

2.63. **Kelias - Pėsčiųjų takai**
Unikalus daikto numeris: **4400-6070-9159**
Inžinerinio statinio grupė: **Susisiekimo komunikacijų statiniai**
Inžinerinio statinio pogrupis (paskirtis): **Kelių**
Žymėjimas plane: **b7-b8**
Statybos pradžios metai: **2017**
Statybos pabaigos metai: **2023**
Statinio kategorija: **II grupės nesudėtingasis**
Baigtumo procentas: **100 %**
Plotas: **597.67 kv. m**
Koordinatė X: **6046680**
Koordinatė Y: **609889**

Atkūrimo sąnaudos (statybos vertė): **36500 Eur**
Fizinio nusidėvėjimo procentas: **0 %**
Atkuriamoji vertė: **36500 Eur**
Atkūrimo sąnaudų (statybos vertės) ir atkuriamosios vertės nustatymo data: **2023-02-13**
Vidutinė rinkos vertė: **36500 Eur**
Vidutinės rinkos vertės nustatymo būdas: **Atkuriamoji vertė**
Vidutinės rinkos vertės nustatymo data: **2023-02-13**
Kadastro duomenų nustatymo data: **2023-02-13**

2.64. **Vandentiekio tinklai - Vandentiekio tinklai**
Unikalus daikto numeris: **4400-6145-5370**
Inžinerinio statinio grupė: **Inžineriniai tinklai**
Inžinerinio statinio pogrupis (paskirtis): **Vandentiekio tinklų**
Žymėjimas plane: **V**
Statybos pradžios metai: **2019**
Statybos pabaigos metai: **2023**
Statinio kategorija: **I grupės nesudėtingasis**
Baigtumo procentas: **100 %**
Ilgis: **355.18 m**
Medžiaga: **Polietilenas**
Vandentiekio linijos reikšmė: **Skirstomoji (kvartalinė)**
Atkūrimo sąnaudos (statybos vertė): **34500 Eur**
Fizinio nusidėvėjimo procentas: **0 %**
Atkuriamoji vertė: **34500 Eur**
Atkūrimo sąnaudų (statybos vertės) ir atkuriamosios vertės nustatymo data: **2023-06-19**
Vidutinė rinkos vertė: **34500 Eur**
Vidutinės rinkos vertės nustatymo būdas: **Atkuriamoji vertė**
Vidutinės rinkos vertės nustatymo data: **2023-06-19**
Kadastro duomenų nustatymo data: **2023-06-19**

2.65. **Vandentiekio tinklai - Vandentiekio tinklai (Priešgaisrinis rezervuaras)**
Unikalus daikto numeris: **4400-6144-8400**
Inžinerinio statinio grupė: **Inžineriniai tinklai**
Inžinerinio statinio pogrupis (paskirtis): **Vandentiekio tinklų**
Žymėjimas plane: **R1**
Statybos pradžios metai: **2019**
Statybos pabaigos metai: **2023**
Statinio kategorija: **Neypatingasis**
Baigtumo procentas: **100 %**
Tūris: **650 kub. m**
Kiekis: **1 vnt.**
Plotas: **447.80 kv. m**
Medžiaga: **Gelžbetonio plokštės**
Koordinatė X: **6046839**
Koordinatė Y: **609696**
Atkūrimo sąnaudos (statybos vertė): **73000 Eur**
Fizinio nusidėvėjimo procentas: **0 %**
Atkuriamoji vertė: **73000 Eur**
Atkūrimo sąnaudų (statybos vertės) ir atkuriamosios vertės nustatymo data: **2023-06-19**
Vidutinė rinkos vertė: **73000 Eur**
Vidutinės rinkos vertės nustatymo būdas: **Atkuriamoji vertė**
Vidutinės rinkos vertės nustatymo data: **2023-06-19**
Kadastro duomenų nustatymo data: **2023-06-19**

2.66. **Vandentiekio tinklai - Vandentiekio tinklai (Priešgaisrinis rezervuaras)**
Unikalus daikto numeris: **4400-6144-8399**
Inžinerinio statinio grupė: **Inžineriniai tinklai**
Inžinerinio statinio pogrupis (paskirtis): **Vandentiekio tinklų**
Žymėjimas plane: **R2**
Statybos pradžios metai: **2019**
Statybos pabaigos metai: **2023**
Statinio kategorija: **Neypatingasis**
Baigtumo procentas: **100 %**
Tūris: **500 kub. m**
Kiekis: **1 vnt.**
Plotas: **196.41 kv. m**
Medžiaga: **Gelžbetonio plokštės**
Koordinatė X: **6046869**
Koordinatė Y: **609705**
Atkūrimo sąnaudos (statybos vertė): **72500 Eur**
Fizinio nusidėvėjimo procentas: **0 %**
Atkuriamoji vertė: **72500 Eur**
Atkūrimo sąnaudų (statybos vertės) ir atkuriamosios vertės nustatymo data: **2023-06-19**
Vidutinė rinkos vertė: **72500 Eur**
Vidutinės rinkos vertės nustatymo būdas: **Atkuriamoji vertė**
Vidutinės rinkos vertės nustatymo data: **2023-06-19**
Kadastro duomenų nustatymo data: **2023-06-19**

2.67. **Vandentiekio tinklai - Vandentiekio tinklai**
Unikalus daikto numeris: **4400-6145-5381**
Inžinerinio statinio grupė: **Inžineriniai tinklai**
Inžinerinio statinio pogrupis (paskirtis): **Vandentiekio tinklų**
Žymėjimas plane: **V1**
Statybos pradžios metai: **2019**
Statybos pabaigos metai: **2023**
Statinio kategorija: **I grupės nesudėtingasis**
Baigtumo procentas: **100 %**
Ilgis: **248.48 m**
Medžiaga: **Polietilenas**
Vandentiekio linijos reikšmė: **Skirstomoji (kvartalinė)**
Atkūrimo sąnaudos (statybos vertė): **24100 Eur**
Fizinio nusidėvėjimo procentas: **0 %**
Atkuriamoji vertė: **24100 Eur**

Atkūrimo sąnaudų (statybos vertės) ir atkuriamosios vertės
nustatymo data: **2023-06-19**
Vidutinė rinkos vertė: **24100 Eur**
Vidutinės rinkos vertės nustatymo būdas: **Atkuriamoji vertė**
Vidutinės rinkos vertės nustatymo data: **2023-06-19**
Kadastro duomenų nustatymo data: **2023-06-19**

2.68. **Vandentiekio tinklai - Vandentiekio tinklai**
Unikalus daikto numeris: **4400-6145-5360**
Inžinerinio statinio grupė: **Inžineriniai tinklai**
Inžinerinio statinio pogrupis (paskirtis): **Vandentiekio tinklų**
Žymėjimas plane: **V2**
Statybos pradžios metai: **2019**
Statybos pabaigos metai: **2023**
Statinio kategorija: **II grupės nesudėtingasis**
Baigtumo procentas: **100 %**
Ilgis: **956.47 m**
Medžiaga: **Polietilenas**
Vandentiekio linijos reikšmė: **Skirstomoji (kvartalinė)**
Atkūrimo sąnaudos (statybos vertė): **157000 Eur**
Fizinio nusidėvėjimo procentas: **0 %**
Atkuriamoji vertė: **157000 Eur**
Atkūrimo sąnaudų (statybos vertės) ir atkuriamosios vertės
nustatymo data: **2023-06-19**
Vidutinė rinkos vertė: **157000 Eur**
Vidutinės rinkos vertės nustatymo būdas: **Atkuriamoji vertė**
Vidutinės rinkos vertės nustatymo data: **2023-06-19**
Kadastro duomenų nustatymo data: **2023-06-19**

2.69. **Vandentiekio tinklai - Vandentiekio tinklai**
Unikalus daikto numeris: **4400-6145-5358**
Inžinerinio statinio grupė: **Inžineriniai tinklai**
Inžinerinio statinio pogrupis (paskirtis): **Vandentiekio tinklų**
Žymėjimas plane: **V3**
Statybos pradžios metai: **2019**
Statybos pabaigos metai: **2023**
Statinio kategorija: **II grupės nesudėtingasis**
Baigtumo procentas: **100 %**
Ilgis: **748.84 m**
Medžiaga: **Polietilenas**
Vandentiekio linijos reikšmė: **Skirstomoji (kvartalinė)**
Atkūrimo sąnaudos (statybos vertė): **88300 Eur**
Fizinio nusidėvėjimo procentas: **0 %**
Atkuriamoji vertė: **88300 Eur**
Atkūrimo sąnaudų (statybos vertės) ir atkuriamosios vertės
nustatymo data: **2023-06-19**
Vidutinė rinkos vertė: **88300 Eur**
Vidutinės rinkos vertės nustatymo būdas: **Atkuriamoji vertė**
Vidutinės rinkos vertės nustatymo data: **2023-06-19**
Kadastro duomenų nustatymo data: **2023-06-19**

2.70. **Vandentiekio tinklai - Vandentiekio tinklai**
Aprašymas / pastabos: **Vamzdynų ilgis 38,28 m, trasos ilgis 19,14 m**
Unikalus daikto numeris: **4400-6145-2257**
Inžinerinio statinio grupė: **Inžineriniai tinklai**
Inžinerinio statinio pogrupis (paskirtis): **Vandentiekio tinklų**
Žymėjimas plane: **V4**
Statybos pradžios metai: **2019**
Statybos pabaigos metai: **2023**
Statinio kategorija: **Neypatingasis**
Baigtumo procentas: **100 %**
Ilgis: **38.28 m**
Medžiaga: **Polietilenas**
Vandentiekio linijos reikšmė: **Įvadinė**
Atkūrimo sąnaudos (statybos vertė): **38200 Eur**
Atkuriamoji vertė: **38200 Eur**
Atkūrimo sąnaudų (statybos vertės) ir atkuriamosios vertės
nustatymo data: **2023-06-19**
Vidutinė rinkos vertė: **38200 Eur**
Vidutinės rinkos vertės nustatymo būdas: **Atkuriamoji vertė**
Vidutinės rinkos vertės nustatymo data: **2023-06-19**
Kadastro duomenų nustatymo data: **2023-06-19**

2.71. **Nuotekų šalinimo tinklai - Buitinių nuotekų tinklai**
Unikalus daikto numeris: **4400-6145-5905**
Inžinerinio statinio grupė: **Inžineriniai tinklai**
Inžinerinio statinio pogrupis (paskirtis): **Nuotekų šalinimo tinklų**
Žymėjimas plane: **F**
Statybos pradžios metai: **2019**
Statybos pabaigos metai: **2023**
Statinio kategorija: **II grupės nesudėtingasis**
Baigtumo procentas: **100 %**
Ilgis: **1296.05 m**
Medžiaga: **Polivinilchloridas**
Nuotekų linijos reikšmė: **Skirstomoji (kvartalinė)**
Nuotekų linijos rūšis: **Renkamoji**
Atkūrimo sąnaudos (statybos vertė): **196000 Eur**
Atkuriamoji vertė: **196000 Eur**
Atkūrimo sąnaudų (statybos vertės) ir atkuriamosios vertės
nustatymo data: **2023-06-19**
Vidutinė rinkos vertė: **196000 Eur**
Vidutinės rinkos vertės nustatymo būdas: **Atkuriamoji vertė**
Vidutinės rinkos vertės nustatymo data: **2023-06-19**
Kadastro duomenų nustatymo data: **2023-06-19**

2.72. **Nuotekų šalinimo tinklai - Lietaus nuotekų tinklai**
Unikalus daikto numeris: **4400-6161-0580**

Inžinerinio statinio grupė: **Inžineriniai tinklai**
Inžinerinio statinio pogrupis (paskirtis): **Nuotekų šalinimo tinklų**
Žymėjimas plane: **L**
Statybos pradžios metai: **2019**
Statybos pabaigos metai: **2023**
Statinio kategorija: **II grupės nesudėtingasis**
Baigtumo procentas: **100 %**
Ilgis: **102.83 m**
Medžiaga: **Polietilenas**
Nuotekų linijos reikšmė: **Skirstomoji (kvartalinė)**
Nuotekų linijos rūšis: **Renkamoji**
Atkūrimo sąnaudos (statybos vertė): **18100 Eur**
Fizinio nusidėvėjimo procentas: **0 %**
Atkuriamoji vertė: **18100 Eur**
Atkūrimo sąnaudų (statybos vertės) ir atkuriamosios vertės nustatymo data: **2023-07-19**
Vidutinė rinkos vertė: **18100 Eur**
Vidutinės rinkos vertės nustatymo būdas: **Atkuriamoji vertė**
Vidutinės rinkos vertės nustatymo data: **2023-07-19**
Kadastro duomenų nustatymo data: **2023-07-19**

2.73. **Nuotekų šalinimo tinklai - Slėginiai nuotekų tinklai**
Unikalus daikto numeris: **4400-6145-5949**
Inžinerinio statinio grupė: **Inžineriniai tinklai**
Inžinerinio statinio pogrupis (paskirtis): **Nuotekų šalinimo tinklų**
Žymėjimas plane: **FS**
Statybos pradžios metai: **2019**
Statybos pabaigos metai: **2023**
Statinio kategorija: **I grupės nesudėtingasis**
Baigtumo procentas: **100 %**
Ilgis: **221.39 m**
Medžiaga: **Polietilenas**
Nuotekų linijos reikšmė: **Skirstomoji (kvartalinė)**
Nuotekų linijos rūšis: **Slėginė**
Atkūrimo sąnaudos (statybos vertė): **22200 Eur**
Fizinio nusidėvėjimo procentas: **0 %**
Atkuriamoji vertė: **22200 Eur**
Atkūrimo sąnaudų (statybos vertės) ir atkuriamosios vertės nustatymo data: **2023-06-19**
Vidutinė rinkos vertė: **22200 Eur**
Vidutinės rinkos vertės nustatymo būdas: **Atkuriamoji vertė**
Vidutinės rinkos vertės nustatymo data: **2023-06-19**
Kadastro duomenų nustatymo data: **2023-06-19**

2.74. **Nuotekų šalinimo tinklai - Buitinių nuotekų tinklai**
Unikalus daikto numeris: **4400-6145-5938**
Inžinerinio statinio grupė: **Inžineriniai tinklai**
Inžinerinio statinio pogrupis (paskirtis): **Nuotekų šalinimo tinklų**
Žymėjimas plane: **F1**
Statybos pradžios metai: **2019**
Statybos pabaigos metai: **2023**
Statinio kategorija: **I grupės nesudėtingasis**
Baigtumo procentas: **100 %**
Ilgis: **19.15 m**
Medžiaga: **Polivinilchloridas**
Nuotekų linijos reikšmė: **Skirstomoji (kvartalinė)**
Nuotekų linijos rūšis: **Renkamoji**
Atkūrimo sąnaudos (statybos vertė): **2280 Eur**
Fizinio nusidėvėjimo procentas: **0 %**
Atkuriamoji vertė: **2280 Eur**
Atkūrimo sąnaudų (statybos vertės) ir atkuriamosios vertės nustatymo data: **2023-06-19**
Vidutinė rinkos vertė: **2280 Eur**
Vidutinės rinkos vertės nustatymo būdas: **Atkuriamoji vertė**
Vidutinės rinkos vertės nustatymo data: **2023-06-19**
Kadastro duomenų nustatymo data: **2023-06-19**

2.75. **Nuotekų šalinimo tinklai - Lietaus nuotekų tinklai**
Unikalus daikto numeris: **4400-6161-0546**
Inžinerinio statinio grupė: **Inžineriniai tinklai**
Inžinerinio statinio pogrupis (paskirtis): **Nuotekų šalinimo tinklų**
Žymėjimas plane: **L2**
Statybos pradžios metai: **2019**
Statybos pabaigos metai: **2023**
Statinio kategorija: **II grupės nesudėtingasis**
Baigtumo procentas: **100 %**
Ilgis: **44.13 m**
Medžiaga: **Polivinilchloridas**
Nuotekų linijos reikšmė: **Magistralinė**
Nuotekų linijos rūšis: **Renkamoji**
Atkūrimo sąnaudos (statybos vertė): **6920 Eur**
Fizinio nusidėvėjimo procentas: **0 %**
Atkuriamoji vertė: **6920 Eur**
Atkūrimo sąnaudų (statybos vertės) ir atkuriamosios vertės nustatymo data: **2023-07-19**
Vidutinė rinkos vertė: **6920 Eur**
Vidutinės rinkos vertės nustatymo būdas: **Atkuriamoji vertė**
Vidutinės rinkos vertės nustatymo data: **2023-07-19**
Kadastro duomenų nustatymo data: **2023-07-19**

2.76. **Nuotekų šalinimo tinklai - Lietaus nuotekų tinklai**
Unikalus daikto numeris: **4400-6161-0613**
Inžinerinio statinio grupė: **Inžineriniai tinklai**
Inžinerinio statinio pogrupis (paskirtis): **Nuotekų šalinimo tinklų**
Žymėjimas plane: **L3**
Statybos pradžios metai: **2019**
Statybos pabaigos metai: **2023**

Statinio kategorija: **Neypatingasis**
Baigtumo procentas: **100 %**
Ilgis: **143.48 m**
Medžiaga: **Polivinilchloridas**
Nuotekų linijos reikšmė: **Skirstomoji (kvartalinė)**
Nuotekų linijos rūšis: **Renkamoji**
Atkūrimo sąnaudos (statybos vertė): **29700 Eur**
Fizinio nusidėvėjimo procentas: **0 %**
Atkuriamoji vertė: **29700 Eur**
Atkūrimo sąnaudų (statybos vertės) ir atkuriamosios vertės nustatymo data: **2023-07-19**
Vidutinė rinkos vertė: **29700 Eur**
Vidutinės rinkos vertės nustatymo būdas: **Atkuriamoji vertė**
Vidutinės rinkos vertės nustatymo data: **2023-07-19**
Kadastro duomenų nustatymo data: **2023-07-19**

2.77. **Nuotekų šalinimo tinklai - Lietaus nuotekų tinklai**
Aprašymas / pastabos: **Naftos gaudyklės, pažymėtos plane tašku 124 (233), našumas 100 l/s. Naftos gaudyklės, pažymėtos plane tašku 116 (230), našumas 100 l/s.**
Unikalus daikto numeris: **4400-6161-0524**
Inžinerinio statinio grupė: **Inžineriniai tinklai**
Inžinerinio statinio pogrupis (paskirtis): **Nuotekų šalinimo tinklų**
Žymėjimas plane: **L4**
Statybos pradžios metai: **2019**
Statybos pabaigos metai: **2023**
Statinio kategorija: **Ypatingasis**
Baigtumo procentas: **100 %**
Ilgis: **4210.93 m**
Medžiaga: **Polivinilchloridas**
Nuotekų linijos reikšmė: **Skirstomoji (kvartalinė)**
Nuotekų linijos rūšis: **Renkamoji**
Nuotekų įrenginio reikšmė: **Mažieji**
Atkūrimo sąnaudos (statybos vertė): **1805000 Eur**
Atkuriamoji vertė: **1805000 Eur**
Atkūrimo sąnaudų (statybos vertės) ir atkuriamosios vertės nustatymo data: **2023-07-19**
Vidutinė rinkos vertė: **1805000 Eur**
Vidutinės rinkos vertės nustatymo būdas: **Atkuriamoji vertė**
Vidutinės rinkos vertės nustatymo data: **2023-07-19**
Kadastro duomenų nustatymo data: **2023-07-19**

2.78. **Nuotekų šalinimo tinklai - Lietaus nuotekų tinklai**
Unikalus daikto numeris: **4400-6161-0557**
Inžinerinio statinio grupė: **Inžineriniai tinklai**
Inžinerinio statinio pogrupis (paskirtis): **Nuotekų šalinimo tinklų**
Žymėjimas plane: **L5**
Statybos pradžios metai: **2019**
Statybos pabaigos metai: **2023**
Statinio kategorija: **II grupės nesudėtingasis**
Baigtumo procentas: **100 %**
Ilgis: **19.19 m**
Medžiaga: **Polivinilchloridas**
Nuotekų linijos reikšmė: **Skirstomoji (kvartalinė)**
Nuotekų linijos rūšis: **Renkamoji**
Atkūrimo sąnaudos (statybos vertė): **2160 Eur**
Fizinio nusidėvėjimo procentas: **0 %**
Atkuriamoji vertė: **2160 Eur**
Atkūrimo sąnaudų (statybos vertės) ir atkuriamosios vertės nustatymo data: **2023-07-19**
Vidutinė rinkos vertė: **2160 Eur**
Vidutinės rinkos vertės nustatymo būdas: **Atkuriamoji vertė**
Vidutinės rinkos vertės nustatymo data: **2023-07-19**
Kadastro duomenų nustatymo data: **2023-07-19**

2.79. **Nuotekų šalinimo tinklai - Lietaus nuotekų tinklai**
Unikalus daikto numeris: **4400-6161-0579**
Inžinerinio statinio grupė: **Inžineriniai tinklai**
Inžinerinio statinio pogrupis (paskirtis): **Nuotekų šalinimo tinklų**
Žymėjimas plane: **L6**
Statybos pradžios metai: **2019**
Statybos pabaigos metai: **2023**
Statinio kategorija: **II grupės nesudėtingasis**
Baigtumo procentas: **100 %**
Ilgis: **21.53 m**
Medžiaga: **Polivinilchloridas**
Nuotekų linijos reikšmė: **Skirstomoji (kvartalinė)**
Nuotekų linijos rūšis: **Renkamoji**
Atkūrimo sąnaudos (statybos vertė): **2410 Eur**
Fizinio nusidėvėjimo procentas: **0 %**
Atkuriamoji vertė: **2410 Eur**
Atkūrimo sąnaudų (statybos vertės) ir atkuriamosios vertės nustatymo data: **2023-07-19**
Vidutinė rinkos vertė: **2410 Eur**
Vidutinės rinkos vertės nustatymo būdas: **Atkuriamoji vertė**
Vidutinės rinkos vertės nustatymo data: **2023-07-19**
Kadastro duomenų nustatymo data: **2023-07-19**

2.80. **Nuotekų šalinimo tinklai - Lietaus nuotekų tinklai**
Unikalus daikto numeris: **4400-6161-0402**
Inžinerinio statinio grupė: **Inžineriniai tinklai**
Inžinerinio statinio pogrupis (paskirtis): **Nuotekų šalinimo tinklų**
Žymėjimas plane: **L7**
Statybos pradžios metai: **2019**
Statybos pabaigos metai: **2023**
Statinio kategorija: **II grupės nesudėtingasis**
Baigtumo procentas: **100 %**
Ilgis: **239.81 m**

Medžiaga: **Polivinilchloridas**
Nuotekų linijos reikšmė: **Skirstomoji (kvartalinė)**
Nuotekų linijos rūšis: **Renkamoji**
Atkūrimo sąnaudos (statybos vertė): **35300 Eur**
Fizinio nusidėvėjimo procentas: **0 %**
Atkuriamoji vertė: **35300 Eur**
Atkūrimo sąnaudų (statybos vertės) ir atkuriamosios vertės nustatymo data: **2023-07-19**
Vidutinė rinkos vertė: **35300 Eur**
Vidutinės rinkos vertės nustatymo būdas: **Atkuriamoji vertė**
Vidutinės rinkos vertės nustatymo data: **2023-07-19**
Kadastro duomenų nustatymo data: **2023-07-19**

2.81. **Nuotekų šalinimo tinklai - Lietaus nuotekų tinklai**
Unikalus daikto numeris: **4400-6161-0446**
Inžinerinio statinio grupė: **Inžineriniai tinklai**
Inžinerinio statinio pogrupis (paskirtis): **Nuotekų šalinimo tinklų**
Žymėjimas plane: **L8**
Statybos pradžios metai: **2019**
Statybos pabaigos metai: **2023**
Statinio kategorija: **Neypatingasis**
Baigtumo procentas: **100 %**
Ilgis: **268.55 m**
Medžiaga: **Polivinilchloridas**
Nuotekų linijos reikšmė: **Skirstomoji (kvartalinė)**
Nuotekų linijos rūšis: **Renkamoji**
Atkūrimo sąnaudos (statybos vertė): **55300 Eur**
Fizinio nusidėvėjimo procentas: **0 %**
Atkuriamoji vertė: **55300 Eur**
Atkūrimo sąnaudų (statybos vertės) ir atkuriamosios vertės nustatymo data: **2023-07-19**
Vidutinė rinkos vertė: **55300 Eur**
Vidutinės rinkos vertės nustatymo būdas: **Atkuriamoji vertė**
Vidutinės rinkos vertės nustatymo data: **2023-07-19**
Kadastro duomenų nustatymo data: **2023-07-19**

2.82. **Nuotekų šalinimo tinklai - Lietaus nuotekų tinklai**
Unikalus daikto numeris: **4400-6161-0502**
Inžinerinio statinio grupė: **Inžineriniai tinklai**
Inžinerinio statinio pogrupis (paskirtis): **Nuotekų šalinimo tinklų**
Žymėjimas plane: **L9**
Statybos pradžios metai: **2019**
Statybos pabaigos metai: **2023**
Statinio kategorija: **II grupės nesudėtingasis**
Baigtumo procentas: **100 %**
Ilgis: **61.16 m**
Medžiaga: **Polivinilchloridas**
Nuotekų linijos reikšmė: **Skirstomoji (kvartalinė)**
Nuotekų linijos rūšis: **Renkamoji**
Atkūrimo sąnaudos (statybos vertė): **7240 Eur**
Fizinio nusidėvėjimo procentas: **0 %**
Atkuriamoji vertė: **7240 Eur**
Atkūrimo sąnaudų (statybos vertės) ir atkuriamosios vertės nustatymo data: **2023-07-19**
Vidutinė rinkos vertė: **7240 Eur**
Vidutinės rinkos vertės nustatymo būdas: **Atkuriamoji vertė**
Vidutinės rinkos vertės nustatymo data: **2023-07-19**
Kadastro duomenų nustatymo data: **2023-07-19**

2.83. **Nuotekų šalinimo tinklai - Lietaus nuotekų tinklai**
Unikalus daikto numeris: **4400-6161-0424**
Inžinerinio statinio grupė: **Inžineriniai tinklai**
Inžinerinio statinio pogrupis (paskirtis): **Nuotekų šalinimo tinklų**
Žymėjimas plane: **L10**
Statybos pradžios metai: **2019**
Statybos pabaigos metai: **2023**
Statinio kategorija: **Neypatingasis**
Baigtumo procentas: **100 %**
Ilgis: **54.24 m**
Medžiaga: **Polivinilchloridas**
Nuotekų linijos reikšmė: **Skirstomoji (kvartalinė)**
Nuotekų linijos rūšis: **Renkamoji**
Atkūrimo sąnaudos (statybos vertė): **28900 Eur**
Fizinio nusidėvėjimo procentas: **0 %**
Atkuriamoji vertė: **28900 Eur**
Atkūrimo sąnaudų (statybos vertės) ir atkuriamosios vertės nustatymo data: **2023-07-19**
Vidutinė rinkos vertė: **28900 Eur**
Vidutinės rinkos vertės nustatymo būdas: **Atkuriamoji vertė**
Vidutinės rinkos vertės nustatymo data: **2023-07-19**
Kadastro duomenų nustatymo data: **2023-07-19**

2.84. **Nuotekų šalinimo tinklai - Lietaus nuotekų tinklai**
Aprašymas / pastabos: **Trasos ilgis 9,74 m, vamzdynų ilgis 19,48 m**
Unikalus daikto numeris: **4400-6161-0488**
Inžinerinio statinio grupė: **Inžineriniai tinklai**
Inžinerinio statinio pogrupis (paskirtis): **Nuotekų šalinimo tinklų**
Žymėjimas plane: **L11**
Statybos pradžios metai: **2019**
Statybos pabaigos metai: **2023**
Statinio kategorija: **Neypatingasis**
Baigtumo procentas: **100 %**
Ilgis: **9.74 m**
Medžiaga: **Polietilenas**
Nuotekų linijos reikšmė: **Skirstomoji (kvartalinė)**
Nuotekų linijos rūšis: **Renkamoji**
Atkūrimo sąnaudos (statybos vertė): **8460 Eur**

Fizinio nusidėvėjimo procentas: **0 %**
Atkuriamoji vertė: **8460 Eur**
Atkūrimo sąnaudų (statybos vertės) ir atkuriamosios vertės nustatymo data: **2023-07-19**
Vidutinė rinkos vertė: **8460 Eur**
Vidutinės rinkos vertės nustatymo būdas: **Atkuriamoji vertė**
Vidutinės rinkos vertės nustatymo data: **2023-07-19**
Kadastro duomenų nustatymo data: **2023-07-19**

2.85. **Nuotekų šalinimo tinklai - Lietaus nuotekų tinklai**
Unikalus daikto numeris: **4400-6161-0413**
Inžinerinio statinio grupė: **Inžineriniai tinklai**
Inžinerinio statinio pogrupis (paskirtis): **Nuotekų šalinimo tinklų**
Žymėjimas plane: **L12**
Statybos pradžios metai: **2019**
Statybos pabaigos metai: **2023**
Statinio kategorija: **Ypatingasis**
Baigtumo procentas: **100 %**
Ilgis: **6.32 m**
Medžiaga: **Polietilenas**
Nuotekų linijos reikšmė: **Skirstomoji (kvartalinė)**
Nuotekų linijos rūšis: **Renkamoji**
Atkūrimo sąnaudos (statybos vertė): **3330 Eur**
Fizinio nusidėvėjimo procentas: **0 %**
Atkuriamoji vertė: **3330 Eur**
Atkūrimo sąnaudų (statybos vertės) ir atkuriamosios vertės nustatymo data: **2023-07-19**
Vidutinė rinkos vertė: **3330 Eur**
Vidutinės rinkos vertės nustatymo būdas: **Atkuriamoji vertė**
Vidutinės rinkos vertės nustatymo data: **2023-07-19**
Kadastro duomenų nustatymo data: **2023-07-19**

2.86. **Nuotekų šalinimo tinklai - Lietaus nuotekų tinklai**
Unikalus daikto numeris: **4400-6161-0592**
Inžinerinio statinio grupė: **Inžineriniai tinklai**
Inžinerinio statinio pogrupis (paskirtis): **Nuotekų šalinimo tinklų**
Žymėjimas plane: **L13**
Statybos pradžios metai: **2019**
Statybos pabaigos metai: **2023**
Statinio kategorija: **Ypatingasis**
Baigtumo procentas: **100 %**
Ilgis: **6.23 m**
Medžiaga: **Polietilenas**
Nuotekų linijos reikšmė: **Skirstomoji (kvartalinė)**
Nuotekų linijos rūšis: **Renkamoji**
Atkūrimo sąnaudos (statybos vertė): **3280 Eur**
Fizinio nusidėvėjimo procentas: **0 %**
Atkuriamoji vertė: **3280 Eur**
Atkūrimo sąnaudų (statybos vertės) ir atkuriamosios vertės nustatymo data: **2023-07-19**
Vidutinė rinkos vertė: **3280 Eur**
Vidutinės rinkos vertės nustatymo būdas: **Atkuriamoji vertė**
Vidutinės rinkos vertės nustatymo data: **2023-07-19**
Kadastro duomenų nustatymo data: **2023-07-19**

3. Daikto priklausiniai iš kito registro: įrašų nėra

4. Nuosavybė:

4.1. **Nuosavybės teisė**
Savininkas: **LIETUVOS RESPUBLIKA, a.k. 111105555**
Daiktas: **nuotekų šalinimo tinklai Nr. 4400-6161-0402, aprašyti p. 2.80.**
nuotekų šalinimo tinklai Nr. 4400-6161-0424, aprašyti p. 2.83.
nuotekų šalinimo tinklai Nr. 4400-6161-0446, aprašyti p. 2.81.
nuotekų šalinimo tinklai Nr. 4400-6161-0502, aprašyti p. 2.82.
nuotekų šalinimo tinklai Nr. 4400-6161-0546, aprašyti p. 2.75.
nuotekų šalinimo tinklai Nr. 4400-6161-0557, aprašyti p. 2.78.
nuotekų šalinimo tinklai Nr. 4400-6161-0579, aprašyti p. 2.79.
nuotekų šalinimo tinklai Nr. 4400-6161-0580, aprašyti p. 2.72.
nuotekų šalinimo tinklai Nr. 4400-6161-0613, aprašyti p. 2.76.
Įregistravimo pagrindas: **2023-08-25 Deklaracija apie statybos užbaigimą Nr. ACCR2-00-230825-09009**
Įrašas galioja: **Nuo 2023-11-09**

4.2. **Nuosavybės teisė**
Savininkas: **LIETUVOS RESPUBLIKA, a.k. 111105555**
Daiktas: **vandentiekio tinklai Nr. 4400-6144-8399, aprašyti p. 2.66.**
vandentiekio tinklai Nr. 4400-6144-8400, aprašyti p. 2.65.
vandentiekio tinklai Nr. 4400-6145-2257, aprašyti p. 2.70.
vandentiekio tinklai Nr. 4400-6145-5358, aprašyti p. 2.69.
vandentiekio tinklai Nr. 4400-6145-5360, aprašyti p. 2.68.
vandentiekio tinklai Nr. 4400-6145-5370, aprašyti p. 2.64.
vandentiekio tinklai Nr. 4400-6145-5381, aprašyti p. 2.67.
nuotekų šalinimo tinklai Nr. 4400-6145-5905, aprašyti p. 2.71.
nuotekų šalinimo tinklai Nr. 4400-6145-5938, aprašyti p. 2.74.
nuotekų šalinimo tinklai Nr. 4400-6145-5949, aprašyti p. 2.73.
Įregistravimo pagrindas: **2023-08-25 Deklaracija apie statybos užbaigimą Nr. ACCR2-00-230825-09009**
Įrašas galioja: **Nuo 2023-11-08**

4.3. **Nuosavybės teisė**
Savininkas: **LIETUVOS RESPUBLIKA, a.k. 111105555**
Daiktas: **pastatas Nr. 4400-6069-8333, aprašytas p. 2.4.**
pastatas Nr. 4400-6069-8344, aprašytas p. 2.5.
kiti transporto statiniai Nr. 4400-6144-8355, aprašyti p. 2.36.
kiti transporto statiniai Nr. 4400-6144-8366, aprašyti p. 2.37.
kiti statiniai Nr. 4400-6144-8199, aprašyti p. 2.53.
kiti statiniai Nr. 4400-6144-8211, aprašyti p. 2.54.
kiti statiniai Nr. 4400-6144-8322, aprašyti p. 2.47.
kiti statiniai Nr. 4400-6144-8377, aprašyti p. 2.56.

Įregistravimo pagrindas: **2023-08-19 Deklaracija apie statybos užbaigimą Nr. ACCR2-00-230819-08756**
Įrašas galioja: **Nuo 2023-11-08**

4.4. **Nuosavybės teisė**
Savininkas: **LIETUVOS RESPUBLIKA, a.k. 111105555**
Daiktas: **pastatas Nr. 4400-6070-5691, aprašytas p. 2.25.**
pastatas Nr. 4400-6070-5704, aprašytas p. 2.23.
pastatas Nr. 4400-6070-5748, aprašytas p. 2.19.
pastatas Nr. 4400-6070-5759, aprašytas p. 2.16.
pastatas Nr. 4400-6070-5804, aprašytas p. 2.20.
pastatas Nr. 4400-6070-5859, aprašytas p. 2.17.
pastatas Nr. 4400-6070-5864, aprašytas p. 2.21.
pastatas Nr. 4400-6070-5878, aprašytas p. 2.24.
pastatas Nr. 4400-6070-5891, aprašytas p. 2.18.
pastatas Nr. 4400-6070-5948, aprašytas p. 2.22.
Įregistravimo pagrindas: **2023-07-25 Deklaracija apie statybos užbaigimą Nr. ACCR2-00-230725-07919**
Įrašas galioja: **Nuo 2023-11-08**

4.5. **Nuosavybės teisė**
Savininkas: **LIETUVOS RESPUBLIKA, a.k. 111105555**
Daiktas: **kiti statiniai Nr. 4400-6144-8200, aprašyti p. 2.55.**
kiti statiniai Nr. 4400-6144-8388, aprašyti p. 2.60.
kiti statiniai Nr. 4400-6148-6713, aprašyti p. 2.58.
kiti statiniai Nr. 4400-6148-6724, aprašyti p. 2.59.
kiti statiniai Nr. 4400-6148-6735, aprašyti p. 2.57.
kelias Nr. 4400-6144-8144, aprašytas p. 2.61.
Įregistravimo pagrindas: **2023-08-19 Deklaracija apie statybos užbaigimą Nr. ACCR2-00-230819-08756**
Įrašas galioja: **Nuo 2023-11-08**

4.6. **Nuosavybės teisė**
Savininkas: **LIETUVOS RESPUBLIKA, a.k. 111105555**
Daiktas: **pastatas Nr. 4400-5891-4111, aprašytas p. 2.3.**
Įregistravimo pagrindas: **2023-08-10 Statybos užbaigimo aktas Nr. ACCA-00-230810-00154**
Įrašas galioja: **Nuo 2023-11-08**

4.7. **Nuosavybės teisė**
Savininkas: **LIETUVOS RESPUBLIKA, a.k. 111105555**
Daiktas: **kiti statiniai Nr. 4400-5891-4077, aprašyti p. 2.45.**
kiti statiniai Nr. 4400-6144-8155, aprašyti p. 2.51.
kiti statiniai Nr. 4400-6144-8177, aprašyti p. 2.50.
kiti statiniai Nr. 4400-6144-8188, aprašyti p. 2.52.
Įregistravimo pagrindas: **2023-08-17 Deklaracija apie statybos užbaigimą Nr. ACCR2-00-230817-08673**
Įrašas galioja: **Nuo 2023-11-08**

4.8. **Nuosavybės teisė**
Savininkas: **LIETUVOS RESPUBLIKA, a.k. 111105555**
Daiktas: **kiti statiniai Nr. 4400-6144-8333, aprašyti p. 2.48.**
kiti statiniai Nr. 4400-6144-8344, aprašyti p. 2.49.
Įregistravimo pagrindas: **2023-07-19 Deklaracija apie statybos užbaigimą Nr. ARCCR-00-230719-09194**
Įrašas galioja: **Nuo 2023-11-08**

4.9. **Nuosavybės teisė**
Savininkas: **LIETUVOS RESPUBLIKA, a.k. 111105555**
Daiktas: **pastatas Nr. 4400-6070-5715, aprašytas p. 2.11.**
pastatas Nr. 4400-6070-5726, aprašytas p. 2.14.
pastatas Nr. 4400-6070-5737, aprašytas p. 2.15.
pastatas Nr. 4400-6070-5776, aprašytas p. 2.8.
pastatas Nr. 4400-6070-5791, aprašytas p. 2.6.
pastatas Nr. 4400-6070-5826, aprašytas p. 2.12.
pastatas Nr. 4400-6070-5848, aprašytas p. 2.7.
pastatas Nr. 4400-6070-5880, aprašytas p. 2.9.
pastatas Nr. 4400-6070-5915, aprašytas p. 2.13.
pastatas Nr. 4400-6070-5937, aprašytas p. 2.10.
Įregistravimo pagrindas: **2023-07-25 Deklaracija apie statybos užbaigimą Nr. ACCR2-00-230725-07919**
Įrašas galioja: **Nuo 2023-11-08**

4.10. **Nuosavybės teisė**
Savininkas: **LIETUVOS RESPUBLIKA, a.k. 111105555**
Daiktas: **pastatas Nr. 4400-6070-5674, aprašytas p. 2.31.**
pastatas Nr. 4400-6070-5680, aprašytas p. 2.29.
pastatas Nr. 4400-6070-5762, aprašytas p. 2.30.
pastatas Nr. 4400-6070-5780, aprašytas p. 2.28.
pastatas Nr. 4400-6070-5815, aprašytas p. 2.27.
pastatas Nr. 4400-6070-5837, aprašytas p. 2.33.
pastatas Nr. 4400-6070-5904, aprašytas p. 2.26.
pastatas Nr. 4400-6070-5926, aprašytas p. 2.34.
pastatas Nr. 4400-6070-5959, aprašytas p. 2.32.
pastatas Nr. 4400-6072-2381, aprašytas p. 2.35.
Įregistravimo pagrindas: **2023-07-25 Deklaracija apie statybos užbaigimą Nr. ACCR2-00-230725-07919**
Įrašas galioja: **Nuo 2023-11-08**

4.11. **Nuosavybės teisė**
Savininkas: **LIETUVOS RESPUBLIKA, a.k. 111105555**
Daiktas: **kiti statiniai Nr. 4400-6145-5958, aprašyti p. 2.40.**
nuotekų šalinimo tinklai Nr. 4400-6161-0488, aprašyti p. 2.84.
Įregistravimo pagrindas: **2023-08-25 Deklaracija apie statybos užbaigimą Nr. ACCR2-00-230825-09009**
Įrašas galioja: **Nuo 2023-11-08**

4.12. **Nuosavybės teisė**
Savininkas: **LIETUVOS RESPUBLIKA, a.k. 111105555**
Daiktas: **nuotekų šalinimo tinklai Nr. 4400-6161-0413, aprašyti p. 2.85.**
nuotekų šalinimo tinklai Nr. 4400-6161-0524, aprašyti p. 2.77.
nuotekų šalinimo tinklai Nr. 4400-6161-0592, aprašyti p. 2.86.
Įregistravimo pagrindas: **2023-09-07 Statybos užbaigimo aktas Nr. ACCA-00-230907-00174**
Įrašas galioja: **Nuo 2023-11-08**

4.13. **Nuosavybės teisė**
Savininkas: **LIETUVOS RESPUBLIKA, a.k. 111105555**

Daiktas: **pastatas Nr. 4400-5891-4122, aprašytas p. 2.2.**
kiti statiniai Nr. 4400-5891-4066, aprašyti p. 2.44.
kiti statiniai Nr. 4400-5891-4100, aprašyti p. 2.43.
Įregistravimo pagrindas: **2023-07-28 Statybos užbaigimo aktas Nr. ACCA-00-230728-00148**
Įrašas galioja: **Nuo 2023-11-03**

4.14. **Nuosavybės teisė**
Savininkas: **LIETUVOS RESPUBLIKA, a.k. 111105555**
Daiktas: **kiti statiniai Nr. 4400-5891-4099, aprašyti p. 2.46.**
Įregistravimo pagrindas: **2023-08-04 Statybos užbaigimo aktas Nr. ACCA-00-230804-00151**
Įrašas galioja: **Nuo 2023-11-03**

4.15. **Nuosavybės teisė**
Savininkas: **LIETUVOS RESPUBLIKA, a.k. 111105555**
Daiktas: **kiti statiniai Nr. 4400-5891-4055, aprašyti p. 2.41.**
kiti statiniai Nr. 4400-5891-4088, aprašyti p. 2.42.
Įregistravimo pagrindas: **2022-10-18 Deklaracija apie statybos užbaigimą / paskirties pakeitimą Nr. ACCR2-00-221018-03944**
Įrašas galioja: **Nuo 2023-06-30**

4.16. **Nuosavybės teisė**
Savininkas: **LIETUVOS RESPUBLIKA, a.k. 111105555**
Daiktas: **kiti transporto statiniai Nr. 4400-6070-9148, aprašyti p. 2.38.**
Įregistravimo pagrindas: **2023-04-18 Deklaracija apie statybos užbaigimą / paskirties pakeitimą Nr. ARCCR-00-230418-05251**
Įrašas galioja: **Nuo 2023-06-22**

4.17. **Nuosavybės teisė**
Savininkas: **LIETUVOS RESPUBLIKA, a.k. 111105555**
Daiktas: **kiti transporto statiniai Nr. 4400-6070-9137, aprašyti p. 2.39.**
kelias Nr. 4400-4701-3823, aprašytas p. 2.62.
kelias Nr. 4400-6070-9159, aprašytas p. 2.63.
Įregistravimo pagrindas: **2023-04-25 Deklaracija apie statybos užbaigimą / paskirties pakeitimą Nr. ACCR2-00-230425-04586**
Įrašas galioja: **Nuo 2023-06-22**

4.18. **Nuosavybės teisė**
Savininkas: **LIETUVOS RESPUBLIKA, a.k. 111105555**
Daiktas: **žemės sklypas Nr. 4400-5031-4256, aprašytas p. 2.1.**
Įregistravimo pagrindas: **1995-09-19 Apskrities valdytojo įsakymas Nr. 299-01**
2007-01-30 Apskrities viršininko įsakymas Nr. 2.3.-571-41
2018-03-15 Nacionalinės žemės tarnybos direktoriaus įsakymas Nr. 1P-132-(1.17E.)
2018-03-16 Nacionalinės žemės tarnybos direktoriaus įsakymas Nr. 1P-136-(1.17E.)
2018-03-23 Nacionalinės žemės tarnybos direktoriaus įsakymas Nr. 1P-143-(1.17E.)
2018-04-20 Nacionalinės žemės tarnybos direktoriaus įsakymas Nr. 1P-200-(1.17E.)
2018-06-15 Nacionalinės žemės tarnybos teritorinio skyriaus vedėjo sprendimas Nr. 48SK-1589-(14.48.111.)
Įrašas galioja: **Nuo 2018-07-19**

5. Valstybės ir savivaldybių žemės patikėjimo teisė:

5.1. **Valstybinės žemės patikėjimo teisė**
Patikėtinis: **Nacionalinė žemės tarnyba prie Aplinkos ministerijos, a.k. 188704927**
Daiktas: **žemės sklypas Nr. 4400-5031-4256, aprašytas p. 2.1.**
Įregistravimo pagrindas: **2018-03-15 Nacionalinės žemės tarnybos direktoriaus įsakymas Nr. 1P-132-(1.17E.)**
2018-03-16 Nacionalinės žemės tarnybos direktoriaus įsakymas Nr. 1P-136-(1.17E.)
2018-03-23 Nacionalinės žemės tarnybos direktoriaus įsakymas Nr. 1P-143-(1.17E.)
2018-04-20 Nacionalinės žemės tarnybos direktoriaus įsakymas Nr. 1P-200-(1.17E.)
2018-06-15 Nacionalinės žemės tarnybos teritorinio skyriaus vedėjo sprendimas Nr. 48SK-1589-(14.48.111.)
Žemės įstatymo pakeitimo ir papildymo įstatymas Nr. XI-912, 2010 m. birželio 18 d.
Įrašas galioja: **Nuo 2018-07-19**

6. Kitos daiktinės teisės:

6.1. **Turto patikėjimo teisė**
Patikėtinis: **Pasienio kontrolės punktų direkcija prie Susisiekimo ministerijos, a.k. 300147455**
Daiktas: **nuotekų šalinimo tinklai Nr. 4400-6161-0402, aprašyti p. 2.80.**
nuotekų šalinimo tinklai Nr. 4400-6161-0424, aprašyti p. 2.83.
nuotekų šalinimo tinklai Nr. 4400-6161-0446, aprašyti p. 2.81.
nuotekų šalinimo tinklai Nr. 4400-6161-0502, aprašyti p. 2.82.
nuotekų šalinimo tinklai Nr. 4400-6161-0546, aprašyti p. 2.75.
nuotekų šalinimo tinklai Nr. 4400-6161-0557, aprašyti p. 2.78.
nuotekų šalinimo tinklai Nr. 4400-6161-0579, aprašyti p. 2.79.
nuotekų šalinimo tinklai Nr. 4400-6161-0580, aprašyti p. 2.72.
nuotekų šalinimo tinklai Nr. 4400-6161-0613, aprašyti p. 2.76.
Įregistravimo pagrindas: **2023-08-25 Deklaracija apie statybos užbaigimą Nr. ACCR2-00-230825-09009**
Įrašas galioja: **Nuo 2023-11-09**

6.2. **Turto patikėjimo teisė**
Patikėtinis: **Pasienio kontrolės punktų direkcija prie Susisiekimo ministerijos, a.k. 300147455**
Daiktas: **vandentiekio tinklai Nr. 4400-6144-8399, aprašyti p. 2.66.**
vandentiekio tinklai Nr. 4400-6144-8400, aprašyti p. 2.65.
vandentiekio tinklai Nr. 4400-6145-2257, aprašyti p. 2.70.
vandentiekio tinklai Nr. 4400-6145-5358, aprašyti p. 2.69.
vandentiekio tinklai Nr. 4400-6145-5360, aprašyti p. 2.68.
vandentiekio tinklai Nr. 4400-6145-5370, aprašyti p. 2.64.
vandentiekio tinklai Nr. 4400-6145-5381, aprašyti p. 2.67.
nuotekų šalinimo tinklai Nr. 4400-6145-5905, aprašyti p. 2.71.
nuotekų šalinimo tinklai Nr. 4400-6145-5938, aprašyti p. 2.74.
nuotekų šalinimo tinklai Nr. 4400-6145-5949, aprašyti p. 2.73.
Įregistravimo pagrindas: **2023-08-25 Deklaracija apie statybos užbaigimą Nr. ACCR2-00-230825-09009**
Įrašas galioja: **Nuo 2023-11-08**

6.3. **Turto patikėjimo teisė**
Patikėtinis: **Pasienio kontrolės punktų direkcija prie Susisiekimo ministerijos, a.k. 300147455**
Daiktas: **pastatas Nr. 4400-6069-8333, aprašytas p. 2.4.**
pastatas Nr. 4400-6069-8344, aprašytas p. 2.5.

kiti transporto statiniai Nr. 4400-6144-8355, aprašyti p. 2.36.
kiti transporto statiniai Nr. 4400-6144-8366, aprašyti p. 2.37.
kiti statiniai Nr. 4400-6144-8199, aprašyti p. 2.53.
kiti statiniai Nr. 4400-6144-8211, aprašyti p. 2.54.
kiti statiniai Nr. 4400-6144-8322, aprašyti p. 2.47.
kiti statiniai Nr. 4400-6144-8377, aprašyti p. 2.56.
Įregistravimo pagrindas: **2023-08-19 Deklaracija apie statybos užbaigimą Nr. ACCR2-00-230819-08756**
Įrašas galioja: **Nuo 2023-11-08**

6.4. **Turto patikėjimo teisė**
Patikėtinis: **Pasienio kontrolės punktų direkcija prie Susisiekimo ministerijos, a.k. 300147455**
Daiktas: **pastatas Nr. 4400-6070-5691, aprašytas p. 2.25.**
pastatas Nr. 4400-6070-5704, aprašytas p. 2.23.
pastatas Nr. 4400-6070-5748, aprašytas p. 2.19.
pastatas Nr. 4400-6070-5759, aprašytas p. 2.16.
pastatas Nr. 4400-6070-5804, aprašytas p. 2.20.
pastatas Nr. 4400-6070-5859, aprašytas p. 2.17.
pastatas Nr. 4400-6070-5864, aprašytas p. 2.21.
pastatas Nr. 4400-6070-5878, aprašytas p. 2.24.
pastatas Nr. 4400-6070-5891, aprašytas p. 2.18.
pastatas Nr. 4400-6070-5948, aprašytas p. 2.22.
Įregistravimo pagrindas: **2023-07-25 Deklaracija apie statybos užbaigimą Nr. ACCR2-00-230725-07919**
Įrašas galioja: **Nuo 2023-11-08**

6.5. **Turto patikėjimo teisė**
Patikėtinis: **Pasienio kontrolės punktų direkcija prie Susisiekimo ministerijos, a.k. 300147455**
Daiktas: **kiti statiniai Nr. 4400-6144-8200, aprašyti p. 2.55.**
kiti statiniai Nr. 4400-6144-8388, aprašyti p. 2.60.
kiti statiniai Nr. 4400-6148-6713, aprašyti p. 2.58.
kiti statiniai Nr. 4400-6148-6724, aprašyti p. 2.59.
kiti statiniai Nr. 4400-6148-6735, aprašyti p. 2.57.
kelias Nr. 4400-6144-8144, aprašytas p. 2.61.
Įregistravimo pagrindas: **2023-08-19 Deklaracija apie statybos užbaigimą Nr. ACCR2-00-230819-08756**
Įrašas galioja: **Nuo 2023-11-08**

6.6. **Turto patikėjimo teisė**
Patikėtinis: **Pasienio kontrolės punktų direkcija prie Susisiekimo ministerijos, a.k. 300147455**
Daiktas: **pastatas Nr. 4400-5891-4111, aprašytas p. 2.3.**
Įregistravimo pagrindas: **2023-08-10 Statybos užbaigimo aktas Nr. ACCA-00-230810-00154**
Įrašas galioja: **Nuo 2023-11-08**

6.7. **Turto patikėjimo teisė**
Patikėtinis: **Pasienio kontrolės punktų direkcija prie Susisiekimo ministerijos, a.k. 300147455**
Daiktas: **kiti statiniai Nr. 4400-5891-4077, aprašyti p. 2.45.**
kiti statiniai Nr. 4400-6144-8155, aprašyti p. 2.51.
kiti statiniai Nr. 4400-6144-8177, aprašyti p. 2.50.
kiti statiniai Nr. 4400-6144-8188, aprašyti p. 2.52.
Įregistravimo pagrindas: **2023-08-17 Deklaracija apie statybos užbaigimą Nr. ACCR2-00-230817-08673**
Įrašas galioja: **Nuo 2023-11-08**

6.8. **Turto patikėjimo teisė**
Patikėtinis: **Pasienio kontrolės punktų direkcija prie Susisiekimo ministerijos, a.k. 300147455**
Daiktas: **kiti statiniai Nr. 4400-6144-8333, aprašyti p. 2.48.**
kiti statiniai Nr. 4400-6144-8344, aprašyti p. 2.49.
Įregistravimo pagrindas: **2023-07-19 Deklaracija apie statybos užbaigimą Nr. ARCCR-00-230719-09194**
Įrašas galioja: **Nuo 2023-11-08**

6.9. **Turto patikėjimo teisė**
Patikėtinis: **Pasienio kontrolės punktų direkcija prie Susisiekimo ministerijos, a.k. 300147455**
Daiktas: **pastatas Nr. 4400-6070-5715, aprašytas p. 2.11.**
pastatas Nr. 4400-6070-5726, aprašytas p. 2.14.
pastatas Nr. 4400-6070-5737, aprašytas p. 2.15.
pastatas Nr. 4400-6070-5776, aprašytas p. 2.8.
pastatas Nr. 4400-6070-5791, aprašytas p. 2.6.
pastatas Nr. 4400-6070-5826, aprašytas p. 2.12.
pastatas Nr. 4400-6070-5848, aprašytas p. 2.7.
pastatas Nr. 4400-6070-5880, aprašytas p. 2.9.
pastatas Nr. 4400-6070-5915, aprašytas p. 2.13.
pastatas Nr. 4400-6070-5937, aprašytas p. 2.10.
Įregistravimo pagrindas: **2023-07-25 Deklaracija apie statybos užbaigimą Nr. ACCR2-00-230725-07919**
Įrašas galioja: **Nuo 2023-11-08**

6.10. **Turto patikėjimo teisė**
Patikėtinis: **Pasienio kontrolės punktų direkcija prie Susisiekimo ministerijos, a.k. 300147455**
Daiktas: **pastatas Nr. 4400-6070-5674, aprašytas p. 2.31.**
pastatas Nr. 4400-6070-5680, aprašytas p. 2.29.
pastatas Nr. 4400-6070-5762, aprašytas p. 2.30.
pastatas Nr. 4400-6070-5780, aprašytas p. 2.28.
pastatas Nr. 4400-6070-5815, aprašytas p. 2.27.
pastatas Nr. 4400-6070-5837, aprašytas p. 2.33.
pastatas Nr. 4400-6070-5904, aprašytas p. 2.26.
pastatas Nr. 4400-6070-5926, aprašytas p. 2.34.
pastatas Nr. 4400-6070-5959, aprašytas p. 2.32.
pastatas Nr. 4400-6072-2381, aprašytas p. 2.35.
Įregistravimo pagrindas: **2023-07-25 Deklaracija apie statybos užbaigimą Nr. ACCR2-00-230725-07919**
Įrašas galioja: **Nuo 2023-11-08**

6.11. **Turto patikėjimo teisė**
Patikėtinis: **Pasienio kontrolės punktų direkcija prie Susisiekimo ministerijos, a.k. 300147455**
Daiktas: **kiti statiniai Nr. 4400-6145-5958, aprašyti p. 2.40.**
nuotekų šalinimo tinklai Nr. 4400-6161-0488, aprašyti p. 2.84.
Įregistravimo pagrindas: **2023-08-25 Deklaracija apie statybos užbaigimą Nr. ACCR2-00-230825-09009**
Įrašas galioja: **Nuo 2023-11-08**

6.12. **Turto patikėjimo teisė**
Patikėtinis: **Pasienio kontrolės punktų direkcija prie Susisiekimo ministerijos, a.k. 300147455**
Daiktas: **nuotekų šalinimo tinklai Nr. 4400-6161-0413, aprašyti p. 2.85.**
nuotekų šalinimo tinklai Nr. 4400-6161-0524, aprašyti p. 2.77.
nuotekų šalinimo tinklai Nr. 4400-6161-0592, aprašyti p. 2.86.

Įregistravimo pagrindas: **2023-09-07 Statybos užbaigimo aktas Nr. ACCA-00-230907-00174**
Įrašas galioja: **Nuo 2023-11-08**

6.13. **Turto patikėjimo teisė**
Patikėtinis: **Pasienio kontrolės punktų direkcija prie Susisiekimo ministerijos, a.k. 300147455**
Daiktas: **pastatas Nr. 4400-5891-4122, aprašytas p. 2.2.**
kiti statiniai Nr. 4400-5891-4066, aprašyti p. 2.44.
kiti statiniai Nr. 4400-5891-4100, aprašyti p. 2.43.
Įregistravimo pagrindas: **2023-07-28 Statybos užbaigimo aktas Nr. ACCA-00-230728-00148**
Įrašas galioja: **Nuo 2023-11-03**

6.14. **Turto patikėjimo teisė**
Patikėtinis: **Pasienio kontrolės punktų direkcija prie Susisiekimo ministerijos, a.k. 300147455**
Daiktas: **kiti statiniai Nr. 4400-5891-4099, aprašyti p. 2.46.**
Įregistravimo pagrindas: **2023-08-04 Statybos užbaigimo aktas Nr. ACCA-00-230804-00151**
Įrašas galioja: **Nuo 2023-11-03**

6.15. **Turto patikėjimo teisė**
Patikėtinis: **Pasienio kontrolės punktų direkcija prie Susisiekimo ministerijos, a.k. 300147455**
Daiktas: **kiti statiniai Nr. 4400-5891-4055, aprašyti p. 2.41.**
kiti statiniai Nr. 4400-5891-4088, aprašyti p. 2.42.
Įregistravimo pagrindas: **2022-10-18 Deklaracija apie statybos užbaigimą / paskirties pakeitimą Nr. ACCR2-00-221018-03944**
Įrašas galioja: **Nuo 2023-06-30**

6.16. **Turto patikėjimo teisė**
Patikėtinis: **Pasienio kontrolės punktų direkcija prie Susisiekimo ministerijos, a.k. 300147455**
Daiktas: **kiti transporto statiniai Nr. 4400-6070-9148, aprašyti p. 2.38.**
Įregistravimo pagrindas: **2023-04-18 Deklaracija apie statybos užbaigimą / paskirties pakeitimą Nr. ARCCR-00-230418-05251**
Įrašas galioja: **Nuo 2023-06-22**

6.17. **Turto patikėjimo teisė**
Patikėtinis: **Pasienio kontrolės punktų direkcija prie Susisiekimo ministerijos, a.k. 300147455**
Daiktas: **kiti transporto statiniai Nr. 4400-6070-9137, aprašyti p. 2.39.**
kelias Nr. 4400-4701-3823, aprašytas p. 2.62.
kelias Nr. 4400-6070-9159, aprašytas p. 2.63.
Įregistravimo pagrindas: **2023-04-25 Deklaracija apie statybos užbaigimą / paskirties pakeitimą Nr. ACCR2-00-230425-04586**
Įrašas galioja: **Nuo 2023-06-22**

6.18. **Servitutas - teisė tiesti, aptarnauti, naudoti požemines, antžemines komunikacijas (tarnaujantis)**
Daiktas: **žemės sklypas Nr. 4400-5031-4256, aprašytas p. 2.1.**
Įregistravimo pagrindas: **2018-06-15 Nacionalinės žemės tarnybos teritorinio skyriaus vedėjo sprendimas Nr. 48SK-1589-(14.48.111.)**
Plotas: **20.2217 ha**
Įrašas galioja: **Nuo 2018-07-19**

6.19. **Kelio servitutas - teisė važiuoti transporto priemonėmis, naudotis pėsčiųjų taku (tarnaujantis)**
Daiktas: **žemės sklypas Nr. 4400-5031-4256, aprašytas p. 2.1.**
Įregistravimo pagrindas: **2018-06-15 Nacionalinės žemės tarnybos teritorinio skyriaus vedėjo sprendimas Nr. 48SK-1589-(14.48.111.)**
Plotas: **0.4007 ha**
Įrašas galioja: **Nuo 2018-07-19**

7. Juridiniai faktai:

7.1. **Sudaryta panaudos sutartis**
Panaudos gavėjas: **Vilniaus teritorinė muitinė, a.k. 290733470**
Daiktas: **pastatas Nr. 4400-5891-4111, aprašytas p. 2.3.**
pastatas Nr. 4400-5891-4122, aprašytas p. 2.2.
pastatas Nr. 4400-6069-8344, aprašytas p. 2.5.
pastatas Nr. 4400-6070-5715, aprašytas p. 2.11.
pastatas Nr. 4400-6070-5726, aprašytas p. 2.14.
pastatas Nr. 4400-6070-5737, aprašytas p. 2.15.
pastatas Nr. 4400-6070-5748, aprašytas p. 2.19.
pastatas Nr. 4400-6070-5759, aprašytas p. 2.16.
pastatas Nr. 4400-6070-5791, aprašytas p. 2.6.
pastatas Nr. 4400-6070-5848, aprašytas p. 2.7.
pastatas Nr. 4400-6070-5859, aprašytas p. 2.17.
pastatas Nr. 4400-6070-5880, aprašytas p. 2.9.
pastatas Nr. 4400-6070-5891, aprašytas p. 2.18.
pastatas Nr. 4400-6070-5915, aprašytas p. 2.13.
pastatas Nr. 4400-6070-5937, aprašytas p. 2.10.
Įregistravimo pagrindas: **2024-10-23 Panaudos sutartis Nr. 4NP-34**
2024-10-28 Perdavimo - priėmimo aktas Nr. TA-326
2025-02-21 Susitarimas pakeisti sutartį Nr. 4NP-4
Įrašas galioja: **Nuo 2025-03-13**
Terminas: **Nuo 2024-10-23 iki 2044-10-23**

7.2. **Sudaryta panaudos sutartis**
Panaudos gavėjas: **Pasienio kontrolės punktų direkcija prie Susisiekimo ministerijos, a.k. 300147455**
Daiktas: **žemės sklypas Nr. 4400-5031-4256, aprašytas p. 2.1.**
Įregistravimo pagrindas: **1996-03-25 Panaudos sutartis Nr. 4 P41/96-0256**
2007-02-02 Susitarimas Nr. 4
2012-11-09 Susitarimas Nr. 48SUN-54//4ŽP-6
2018-08-02 Susitarimas Nr. 48SUN-36-(14.48.56)/4ŽP-1
Plotas: **19.8408 ha**
Aprašymas: **Neterminuotai.**
Įrašas galioja: **Nuo 2018-08-07**

7.3. **Sudaryta nuomos sutartis**
Nuomininkas: **UAB "GLOBUS TRADE LT", a.k. 302508648**
Daiktas: **žemės sklypas Nr. 4400-5031-4256, aprašytas p. 2.1.**
Įregistravimo pagrindas: **2012-11-09 Valstybinės žemės sklypo nuomos sutartis Nr. 48 SŽN-41**
Plotas: **0.01 ha**
Įrašas galioja: **Nuo 2018-07-19**

Terminas: **Nuo 2012-11-09 iki 2017-11-09**

8. Žymos:

8.1. **Teritorija, kurioje taikomos SŽNS, neįregistruota Nekilnojamojo turto registre: elektroninių ryšių tinklų elektroninių ryšių infrastruktūros apsaugos zonos (III skyrius, vienuoliktasis skirsnis)**
Daiktas: **žemės sklypas Nr. 4400-5031-4256, aprašytas p. 2.1.**
Įregistravimo pagrindas: **2022-06-28 Nekilnojamojo daikto kadastro duomenų byla**
Plotas: **11720.00 kv. m**
Įrašas galioja: **Nuo 2023-01-01**

8.2. **Teritorija, kurioje taikomos SŽNS, neįregistruota Nekilnojamojo turto registre: kelių apsaugos zonos (III skyrius, antrasis skirsnis)**
Daiktas: **žemės sklypas Nr. 4400-5031-4256, aprašytas p. 2.1.**
Įregistravimo pagrindas: **2022-06-28 Nekilnojamojo daikto kadastro duomenų byla**
Plotas: **6985.00 kv. m**
Įrašas galioja: **Nuo 2023-01-01**

8.3. **Teritorija, kurioje taikomos SŽNS, neįregistruota Nekilnojamojo turto registre: požeminio vandens vandenviečių apsaugos zonos (VI skyrius, vienuoliktasis skirsnis)**
Daiktas: **žemės sklypas Nr. 4400-5031-4256, aprašytas p. 2.1.**
Įregistravimo pagrindas: **2022-06-28 Nekilnojamojo daikto kadastro duomenų byla**
Plotas: **6524.00 kv. m**
Įrašas galioja: **Nuo 2023-01-01**

8.4. **Teritorija, kurioje taikomos SŽNS, neįregistruota Nekilnojamojo turto registre: vandens tiekimo ir nuotekų, paviršinių nuotekų tvarkymo infrastruktūros apsaugos zonos (III skyrius, dešimtasis skirsnis)**
Daiktas: **žemės sklypas Nr. 4400-5031-4256, aprašytas p. 2.1.**
Įregistravimo pagrindas: **2022-06-28 Nekilnojamojo daikto kadastro duomenų byla**
Plotas: **9300.00 kv. m**
Įrašas galioja: **Nuo 2023-01-01**

8.5. **Teritorija, kurioje taikomos SŽNS, neįregistruota Nekilnojamojo turto registre: valstybės sienos apsaugos objektų ir įrenginių apsaugos zonos (X skyrius, trečiasis skirsnis)**
Daiktas: **žemės sklypas Nr. 4400-5031-4256, aprašytas p. 2.1.**
Įregistravimo pagrindas: **2022-06-28 Nekilnojamojo daikto kadastro duomenų byla**
Plotas: **202217.00 kv. m**
Įrašas galioja: **Nuo 2023-01-01**

8.6. **Teritorija, kurioje taikomos SŽNS, neįregistruota Nekilnojamojo turto registre: elektros tinklų apsaugos zonos (III skyrius, ketvirtasis skirsnis)**
Daiktas: **žemės sklypas Nr. 4400-5031-4256, aprašytas p. 2.1.**
Įregistravimo pagrindas: **2022-06-28 Nekilnojamojo daikto kadastro duomenų byla**
Plotas: **7640.00 kv. m**
Įrašas galioja: **Nuo 2023-01-01**

9. Teritorijos, kuriose taikomos SŽNS, įrašytos į NTK kadastro duomenų byloje įrašytų duomenų pagrindu: įrašų nėra

10. Daikto registravimas ir kadastro žymos:

10.1. **Suformuotas naujas (daikto registravimas)**
Daiktas: **kiti statiniai Nr. 4400-6144-8388, aprašyti p. 2.60.**
kiti statiniai Nr. 4400-6148-6713, aprašyti p. 2.58.
Įregistravimo pagrindas: **2023-07-19 Nekilnojamojo daikto kadastro duomenų byla**
2023-08-19 Deklaracija apie statybos užbaigimą Nr. ACCR2-00-230819-08756
Įrašas galioja: **Nuo 2023-10-31**

10.2. **Kadastrinius matavimus atliko (kadastro žyma)**
GEDIMINAS ŠPIKLYS
Daiktas: **kiti statiniai Nr. 4400-6144-8200, aprašyti p. 2.55.**
kiti statiniai Nr. 4400-6148-6724, aprašyti p. 2.59.
kiti statiniai Nr. 4400-6148-6735, aprašyti p. 2.57.
kelias Nr. 4400-6144-8144, aprašytas p. 2.61.
Įregistravimo pagrindas: **2009-02-10 Kvalifikacijos pažymėjimas Nr. 2M-M-849**
2023-06-19 Nekilnojamojo daikto kadastro duomenų byla
Įrašas galioja: **Nuo 2023-10-31**

10.3. **Kadastrinius matavimus atliko (kadastro žyma)**
GEDIMINAS ŠPIKLYS
Daiktas: **kiti statiniai Nr. 4400-6144-8388, aprašyti p. 2.60.**
kiti statiniai Nr. 4400-6148-6713, aprašyti p. 2.58.
Įregistravimo pagrindas: **2009-02-10 Kvalifikacijos pažymėjimas Nr. 2M-M-849**
2023-07-19 Nekilnojamojo daikto kadastro duomenų byla
Įrašas galioja: **Nuo 2023-10-31**

10.4. **Suformuotas naujas (daikto registravimas)**
Daiktas: **kiti statiniai Nr. 4400-6144-8200, aprašyti p. 2.55.**
kiti statiniai Nr. 4400-6148-6724, aprašyti p. 2.59.
kiti statiniai Nr. 4400-6148-6735, aprašyti p. 2.57.
kelias Nr. 4400-6144-8144, aprašytas p. 2.61.
Įregistravimo pagrindas: **2023-06-19 Nekilnojamojo daikto kadastro duomenų byla**
2023-08-19 Deklaracija apie statybos užbaigimą Nr. ACCR2-00-230819-08756
Įrašas galioja: **Nuo 2023-10-31**

10.5. **Kadastrinius matavimus atliko (kadastro žyma)**
GEDIMINAS ŠPIKLYS
Daiktas: **kiti statiniai Nr. 4400-6144-8333, aprašyti p. 2.48.**
kiti statiniai Nr. 4400-6144-8344, aprašyti p. 2.49.
Įregistravimo pagrindas: **2009-02-10 Kvalifikacijos pažymėjimas Nr. 2M-M-849**
2023-06-19 Nekilnojamojo daikto kadastro duomenų byla
Įrašas galioja: **Nuo 2023-10-31**

10.6. **Suformuotas naujas (daikto registravimas)**
Daiktas: **kiti statiniai Nr. 4400-6144-8333, aprašyti p. 2.48.**
kiti statiniai Nr. 4400-6144-8344, aprašyti p. 2.49.
Įregistravimo pagrindas: **2023-06-19 Nekilnojamojo daikto kadastro duomenų byla**
2023-08-19 Deklaracija apie statybos užbaigimą Nr. ACCR2-00-230819-08756

Įrašas galioja: **Nuo 2023-10-31**

10.7. **Suformuotas naujas (daikto registravimas)**
Daiktas: **kiti statiniai Nr. 4400-5891-4099, aprašyti p. 2.46.**
Įregistravimo pagrindas: **2023-06-19 Nekilnojamojo daikto kadastro duomenų byla**
2023-08-04 Statybos užbaigimo aktas Nr. ACCA-00-230804-00151
Įrašas galioja: **Nuo 2023-10-31**

10.8. **Kadastrinius matavimus atliko (kadastro žyma)**
GEDIMINAS ŠPIKLYS
Daiktas: **kiti statiniai Nr. 4400-5891-4099, aprašyti p. 2.46.**
Įregistravimo pagrindas: **2009-02-10 Kvalifikacijos pažymėjimas Nr. 2M-M-849**
2023-06-19 Nekilnojamojo daikto kadastro duomenų byla
Įrašas galioja: **Nuo 2023-10-31**

10.9. **Kadastrinius matavimus atliko (kadastro žyma)**
GEDIMINAS ŠPIKLYS
Daiktas: **nuotekų šalinimo tinklai Nr. 4400-6161-0402, aprašyti p. 2.80.**
nuotekų šalinimo tinklai Nr. 4400-6161-0424, aprašyti p. 2.83.
nuotekų šalinimo tinklai Nr. 4400-6161-0446, aprašyti p. 2.81.
nuotekų šalinimo tinklai Nr. 4400-6161-0502, aprašyti p. 2.82.
nuotekų šalinimo tinklai Nr. 4400-6161-0546, aprašyti p. 2.75.
nuotekų šalinimo tinklai Nr. 4400-6161-0557, aprašyti p. 2.78.
nuotekų šalinimo tinklai Nr. 4400-6161-0579, aprašyti p. 2.79.
nuotekų šalinimo tinklai Nr. 4400-6161-0580, aprašyti p. 2.72.
nuotekų šalinimo tinklai Nr. 4400-6161-0613, aprašyti p. 2.76.
Įregistravimo pagrindas: **2009-02-10 Kvalifikacijos pažymėjimas Nr. 2M-M-849**
2023-07-19 Nekilnojamojo daikto kadastro duomenų byla
Įrašas galioja: **Nuo 2023-10-31**

10.10. **Suformuotas naujas (daikto registravimas)**
Daiktas: **nuotekų šalinimo tinklai Nr. 4400-6161-0402, aprašyti p. 2.80.**
nuotekų šalinimo tinklai Nr. 4400-6161-0424, aprašyti p. 2.83.
nuotekų šalinimo tinklai Nr. 4400-6161-0446, aprašyti p. 2.81.
nuotekų šalinimo tinklai Nr. 4400-6161-0502, aprašyti p. 2.82.
nuotekų šalinimo tinklai Nr. 4400-6161-0546, aprašyti p. 2.75.
nuotekų šalinimo tinklai Nr. 4400-6161-0557, aprašyti p. 2.78.
nuotekų šalinimo tinklai Nr. 4400-6161-0579, aprašyti p. 2.79.
nuotekų šalinimo tinklai Nr. 4400-6161-0580, aprašyti p. 2.72.
nuotekų šalinimo tinklai Nr. 4400-6161-0613, aprašyti p. 2.76.
Įregistravimo pagrindas: **2023-07-19 Nekilnojamojo daikto kadastro duomenų byla**
2023-08-25 Deklaracija apie statybos užbaigimą Nr. ACCR2-00-230825-09009
Įrašas galioja: **Nuo 2023-10-31**

10.11. **Kadastrinius matavimus atliko (kadastro žyma)**
GEDIMINAS ŠPIKLYS
Daiktas: **kiti statiniai Nr. 4400-6144-8199, aprašyti p. 2.53.**
kiti statiniai Nr. 4400-6144-8211, aprašyti p. 2.54.
kiti statiniai Nr. 4400-6144-8322, aprašyti p. 2.47.
Įregistravimo pagrindas: **2009-02-10 Kvalifikacijos pažymėjimas Nr. 2M-M-849**
2023-06-19 Nekilnojamojo daikto kadastro duomenų byla
Įrašas galioja: **Nuo 2023-10-31**

10.12. **Suformuotas naujas (daikto registravimas)**
Daiktas: **kiti statiniai Nr. 4400-6144-8199, aprašyti p. 2.53.**
kiti statiniai Nr. 4400-6144-8211, aprašyti p. 2.54.
kiti statiniai Nr. 4400-6144-8322, aprašyti p. 2.47.
Įregistravimo pagrindas: **2023-06-19 Nekilnojamojo daikto kadastro duomenų byla**
2023-08-19 Deklaracija apie statybos užbaigimą Nr. ACCR2-00-230819-08756
Įrašas galioja: **Nuo 2023-10-31**

10.13. **Kadastrinius matavimus atliko (kadastro žyma)**
GEDIMINAS ŠPIKLYS
Daiktas: **kiti statiniai Nr. 4400-6144-8155, aprašyti p. 2.51.**
kiti statiniai Nr. 4400-6144-8177, aprašyti p. 2.50.
kiti statiniai Nr. 4400-6144-8188, aprašyti p. 2.52.
Įregistravimo pagrindas: **2009-02-10 Kvalifikacijos pažymėjimas Nr. 2M-M-849**
2023-06-19 Nekilnojamojo daikto kadastro duomenų byla
Įrašas galioja: **Nuo 2023-10-31**

10.14. **Suformuotas naujas (daikto registravimas)**
Daiktas: **kiti statiniai Nr. 4400-6144-8155, aprašyti p. 2.51.**
kiti statiniai Nr. 4400-6144-8177, aprašyti p. 2.50.
kiti statiniai Nr. 4400-6144-8188, aprašyti p. 2.52.
Įregistravimo pagrindas: **2023-06-19 Nekilnojamojo daikto kadastro duomenų byla**
2023-08-17 Deklaracija apie statybos užbaigimą Nr. ACCR2-00-230817-08673
Įrašas galioja: **Nuo 2023-10-31**

10.15. **Kadastrinius matavimus atliko (kadastro žyma)**
GEDIMINAS ŠPIKLYS
Daiktas: **kiti statiniai Nr. 4400-5891-4077, aprašyti p. 2.45.**
Įregistravimo pagrindas: **2009-02-10 Kvalifikacijos pažymėjimas Nr. 2M-M-849**
2023-01-11 Nekilnojamojo daikto kadastro duomenų byla
Įrašas galioja: **Nuo 2023-10-31**

10.16. **Suformuotas naujas (daikto registravimas)**
Daiktas: **kiti statiniai Nr. 4400-5891-4077, aprašyti p. 2.45.**
Įregistravimo pagrindas: **2023-01-11 Nekilnojamojo daikto kadastro duomenų byla**
2023-08-17 Deklaracija apie statybos užbaigimą Nr. ACCR2-00-230817-08673
Įrašas galioja: **Nuo 2023-10-31**

10.17. **Kadastrinius matavimus atliko (kadastro žyma)**
GEDIMINAS ŠPIKLYS
Daiktas: **pastatas Nr. 4400-6069-8333, aprašytas p. 2.4.**
pastatas Nr. 4400-6069-8344, aprašytas p. 2.5.
Įregistravimo pagrindas: **2009-02-10 Kvalifikacijos pažymėjimas Nr. 2M-M-849**
2023-02-14 Nekilnojamojo daikto kadastro duomenų byla
Įrašas galioja: **Nuo 2023-10-31**

10.18. **Suformuotas naujas (daikto registravimas)**

Daiktas: **pastatas Nr. 4400-6069-8333, aprašytas p. 2.4.**
pastatas Nr. 4400-6069-8344, aprašytas p. 2.5.
Įregistravimo pagrindas: **2023-02-14 Nekilnojamojo daikto kadastro duomenų byla**
2023-07-19 Deklaracija apie statybos užbaigimą Nr. ARCCR-00-230719-09194
Įrašas galioja: **Nuo 2023-10-31**

10.19. **Kadastrinius matavimus atliko (kadastro žyma)**
GEDIMINAS ŠPIKLYS
Daiktas: **pastatas Nr. 4400-5891-4111, aprašytas p. 2.3.**
Įregistravimo pagrindas: **2009-02-10 Kvalifikacijos pažymėjimas Nr. 2M-M-849**
2023-01-11 Nekilnojamojo daikto kadastro duomenų byla
Įrašas galioja: **Nuo 2023-10-31**

10.20. **Suformuotas naujas (daikto registravimas)**
Daiktas: **pastatas Nr. 4400-5891-4111, aprašytas p. 2.3.**
Įregistravimo pagrindas: **2023-01-11 Nekilnojamojo daikto kadastro duomenų byla**
2023-08-10 Statybos užbaigimo aktas Nr. ACCA-00-230810-00154
Įrašas galioja: **Nuo 2023-10-31**

10.21. **Kadastrinius matavimus atliko (kadastro žyma)**
GEDIMINAS ŠPIKLYS
Daiktas: **kiti transporto statiniai Nr. 4400-6144-8355, aprašyti p. 2.36.**
kiti transporto statiniai Nr. 4400-6144-8366, aprašyti p. 2.37.
Įregistravimo pagrindas: **2009-02-10 Kvalifikacijos pažymėjimas Nr. 2M-M-849**
2023-07-20 Nekilnojamojo daikto kadastro duomenų byla
Įrašas galioja: **Nuo 2023-10-31**

10.22. **Suformuotas naujas (daikto registravimas)**
Daiktas: **kiti transporto statiniai Nr. 4400-6144-8355, aprašyti p. 2.36.**
kiti transporto statiniai Nr. 4400-6144-8366, aprašyti p. 2.37.
Įregistravimo pagrindas: **2023-07-20 Nekilnojamojo daikto kadastro duomenų byla**
2023-08-19 Deklaracija apie statybos užbaigimą Nr. ACCR2-00-230819-08756
Įrašas galioja: **Nuo 2023-10-31**

10.23. **Kadastrinius matavimus atliko (kadastro žyma)**
GEDIMINAS ŠPIKLYS
Daiktas: **pastatas Nr. 4400-6070-5715, aprašytas p. 2.11.**
pastatas Nr. 4400-6070-5726, aprašytas p. 2.14.
pastatas Nr. 4400-6070-5737, aprašytas p. 2.15.
pastatas Nr. 4400-6070-5776, aprašytas p. 2.8.
pastatas Nr. 4400-6070-5826, aprašytas p. 2.12.
pastatas Nr. 4400-6070-5848, aprašytas p. 2.7.
pastatas Nr. 4400-6070-5880, aprašytas p. 2.9.
pastatas Nr. 4400-6070-5915, aprašytas p. 2.13.
pastatas Nr. 4400-6070-5937, aprašytas p. 2.10.
Įregistravimo pagrindas: **2009-02-10 Kvalifikacijos pažymėjimas Nr. 2M-M-849**
2023-02-14 Nekilnojamojo daikto kadastro duomenų byla
Įrašas galioja: **Nuo 2023-10-31**

10.24. **Suformuotas naujas (daikto registravimas)**
Daiktas: **pastatas Nr. 4400-6070-5715, aprašytas p. 2.11.**
pastatas Nr. 4400-6070-5726, aprašytas p. 2.14.
pastatas Nr. 4400-6070-5737, aprašytas p. 2.15.
pastatas Nr. 4400-6070-5776, aprašytas p. 2.8.
pastatas Nr. 4400-6070-5791, aprašytas p. 2.6.
pastatas Nr. 4400-6070-5826, aprašytas p. 2.12.
pastatas Nr. 4400-6070-5837, aprašytas p. 2.33.
pastatas Nr. 4400-6070-5848, aprašytas p. 2.7.
pastatas Nr. 4400-6070-5880, aprašytas p. 2.9.
pastatas Nr. 4400-6070-5915, aprašytas p. 2.13.
pastatas Nr. 4400-6070-5926, aprašytas p. 2.34.
pastatas Nr. 4400-6070-5937, aprašytas p. 2.10.
Įregistravimo pagrindas: **2023-02-14 Nekilnojamojo daikto kadastro duomenų byla**
2023-07-25 Deklaracija apie statybos užbaigimą Nr. ACCR2-00-230725-07919
Įrašas galioja: **Nuo 2023-10-31**

10.25. **Kadastrinius matavimus atliko (kadastro žyma)**
GEDIMINAS ŠPIKLYS
Daiktas: **pastatas Nr. 4400-5891-4122, aprašytas p. 2.2.**
kiti statiniai Nr. 4400-5891-4066, aprašyti p. 2.44.
kiti statiniai Nr. 4400-5891-4100, aprašyti p. 2.43.
Įregistravimo pagrindas: **2009-02-10 Kvalifikacijos pažymėjimas Nr. 2M-M-849**
2022-06-01 Nekilnojamojo daikto kadastro duomenų byla
Įrašas galioja: **Nuo 2023-10-31**

10.26. **Suformuotas naujas (daikto registravimas)**
Daiktas: **pastatas Nr. 4400-5891-4122, aprašytas p. 2.2.**
kiti statiniai Nr. 4400-5891-4066, aprašyti p. 2.44.
kiti statiniai Nr. 4400-5891-4100, aprašyti p. 2.43.
Įregistravimo pagrindas: **2022-06-01 Nekilnojamojo daikto kadastro duomenų byla**
2023-07-28 Statybos užbaigimo aktas Nr. ACCA-00-230728-00148
Įrašas galioja: **Nuo 2023-10-31**

10.27. **Suformuotas naujas (daikto registravimas)**
Daiktas: **kiti statiniai Nr. 4400-6145-5958, aprašyti p. 2.40.**
Įregistravimo pagrindas: **2023-07-20 Nekilnojamojo daikto kadastro duomenų byla**
2023-08-25 Deklaracija apie statybos užbaigimą Nr. ACCR2-00-230825-09009
Įrašas galioja: **Nuo 2023-10-30**

10.28. **Kadastrinius matavimus atliko (kadastro žyma)**
GEDIMINAS ŠPIKLYS
Daiktas: **kiti statiniai Nr. 4400-6145-5958, aprašyti p. 2.40.**
Įregistravimo pagrindas: **2009-02-10 Kvalifikacijos pažymėjimas Nr. 2M-M-849**
2023-07-20 Nekilnojamojo daikto kadastro duomenų byla
Įrašas galioja: **Nuo 2023-10-30**

10.29. **Suformuotas naujas (daikto registravimas)**
Daiktas: **nuotekų šalinimo tinklai Nr. 4400-6161-0488, aprašyti p. 2.84.**
Įregistravimo pagrindas: **2023-07-19 Nekilnojamojo daikto kadastro duomenų byla**
2023-08-25 Deklaracija apie statybos užbaigimą Nr. ACCR2-00-230825-09009

Įrašas galioja: **Nuo 2023-10-30**

10.30. **Kadastrinius matavimus atliko (kadastro žyma)**
GEDIMINAS ŠPIKLYS
Daiktas: **nuotekų šalinimo tinklai Nr. 4400-6161-0488, aprašyti p. 2.84.**
Įregistravimo pagrindas: **2009-02-10 Kvalifikacijos pažymėjimas Nr. 2M-M-849**
2023-07-19 Nekilnojamojo daikto kadastro duomenų byla
Įrašas galioja: **Nuo 2023-10-30**

10.31. **Suformuotas naujas (daikto registravimas)**
Daiktas: **pastatas Nr. 4400-6070-5691, aprašytas p. 2.25.**
pastatas Nr. 4400-6070-5704, aprašytas p. 2.23.
pastatas Nr. 4400-6070-5748, aprašytas p. 2.19.
pastatas Nr. 4400-6070-5759, aprašytas p. 2.16.
pastatas Nr. 4400-6070-5804, aprašytas p. 2.20.
pastatas Nr. 4400-6070-5859, aprašytas p. 2.17.
pastatas Nr. 4400-6070-5864, aprašytas p. 2.21.
pastatas Nr. 4400-6070-5878, aprašytas p. 2.24.
pastatas Nr. 4400-6070-5891, aprašytas p. 2.18.
pastatas Nr. 4400-6070-5948, aprašytas p. 2.22.
Įregistravimo pagrindas: **2023-02-14 Nekilnojamojo daikto kadastro duomenų byla**
2023-07-25 Deklaracija apie statybos užbaigimą Nr. ACCR2-00-230725-07919
Įrašas galioja: **Nuo 2023-10-30**

10.32. **Kadastrinius matavimus atliko (kadastro žyma)**
GEDIMINAS ŠPIKLYS
Daiktas: **pastatas Nr. 4400-6070-5691, aprašytas p. 2.25.**
pastatas Nr. 4400-6070-5704, aprašytas p. 2.23.
pastatas Nr. 4400-6070-5748, aprašytas p. 2.19.
pastatas Nr. 4400-6070-5759, aprašytas p. 2.16.
pastatas Nr. 4400-6070-5804, aprašytas p. 2.20.
pastatas Nr. 4400-6070-5859, aprašytas p. 2.17.
pastatas Nr. 4400-6070-5864, aprašytas p. 2.21.
pastatas Nr. 4400-6070-5878, aprašytas p. 2.24.
pastatas Nr. 4400-6070-5891, aprašytas p. 2.18.
pastatas Nr. 4400-6070-5948, aprašytas p. 2.22.
Įregistravimo pagrindas: **2009-02-10 Kvalifikacijos pažymėjimas Nr. 2M-M-849**
2023-02-14 Nekilnojamojo daikto kadastro duomenų byla
Įrašas galioja: **Nuo 2023-10-30**

10.33. **Suformuotas naujas (daikto registravimas)**
Daiktas: **vandentiekio tinklai Nr. 4400-6144-8399, aprašyti p. 2.66.**
vandentiekio tinklai Nr. 4400-6144-8400, aprašyti p. 2.65.
vandentiekio tinklai Nr. 4400-6145-2257, aprašyti p. 2.70.
vandentiekio tinklai Nr. 4400-6145-5358, aprašyti p. 2.69.
vandentiekio tinklai Nr. 4400-6145-5360, aprašyti p. 2.68.
vandentiekio tinklai Nr. 4400-6145-5370, aprašyti p. 2.64.
vandentiekio tinklai Nr. 4400-6145-5381, aprašyti p. 2.67.
nuotekų šalinimo tinklai Nr. 4400-6145-5905, aprašyti p. 2.71.
nuotekų šalinimo tinklai Nr. 4400-6145-5938, aprašyti p. 2.74.
nuotekų šalinimo tinklai Nr. 4400-6145-5949, aprašyti p. 2.73.
Įregistravimo pagrindas: **2023-06-19 Nekilnojamojo daikto kadastro duomenų byla**
2023-08-25 Deklaracija apie statybos užbaigimą Nr. ACCR2-00-230825-09009
Įrašas galioja: **Nuo 2023-10-30**

10.34. **Kadastrinius matavimus atliko (kadastro žyma)**
GEDIMINAS ŠPIKLYS
Daiktas: **vandentiekio tinklai Nr. 4400-6144-8399, aprašyti p. 2.66.**
vandentiekio tinklai Nr. 4400-6144-8400, aprašyti p. 2.65.
vandentiekio tinklai Nr. 4400-6145-2257, aprašyti p. 2.70.
vandentiekio tinklai Nr. 4400-6145-5358, aprašyti p. 2.69.
vandentiekio tinklai Nr. 4400-6145-5360, aprašyti p. 2.68.
vandentiekio tinklai Nr. 4400-6145-5370, aprašyti p. 2.64.
vandentiekio tinklai Nr. 4400-6145-5381, aprašyti p. 2.67.
nuotekų šalinimo tinklai Nr. 4400-6145-5905, aprašyti p. 2.71.
nuotekų šalinimo tinklai Nr. 4400-6145-5938, aprašyti p. 2.74.
nuotekų šalinimo tinklai Nr. 4400-6145-5949, aprašyti p. 2.73.
Įregistravimo pagrindas: **2009-02-10 Kvalifikacijos pažymėjimas Nr. 2M-M-849**
2023-06-19 Nekilnojamojo daikto kadastro duomenų byla
Įrašas galioja: **Nuo 2023-10-30**

10.35. **Kadastrinius matavimus atliko (kadastro žyma)**
GEDIMINAS ŠPIKLYS
Daiktas: **kiti statiniai Nr. 4400-6144-8377, aprašyti p. 2.56.**
Įregistravimo pagrindas: **2009-02-10 Kvalifikacijos pažymėjimas Nr. 2M-M-849**
2023-07-20 Nekilnojamojo daikto kadastro duomenų byla
Įrašas galioja: **Nuo 2023-10-30**

10.36. **Suformuotas naujas (daikto registravimas)**
Daiktas: **kiti statiniai Nr. 4400-6144-8377, aprašyti p. 2.56.**
Įregistravimo pagrindas: **2023-07-20 Nekilnojamojo daikto kadastro duomenų byla**
2023-08-19 Deklaracija apie statybos užbaigimą Nr. ACCR2-00-230819-08756
Įrašas galioja: **Nuo 2023-10-30**

10.37. **Suformuotas naujas (daikto registravimas)**
Daiktas: **nuotekų šalinimo tinklai Nr. 4400-6161-0413, aprašyti p. 2.85.**
nuotekų šalinimo tinklai Nr. 4400-6161-0524, aprašyti p. 2.77.
nuotekų šalinimo tinklai Nr. 4400-6161-0592, aprašyti p. 2.86.
Įregistravimo pagrindas: **2023-07-19 Nekilnojamojo daikto kadastro duomenų byla**
2023-09-07 Statybos užbaigimo aktas Nr. ACCA-00-230907-00174
Įrašas galioja: **Nuo 2023-10-27**

10.38. **Kadastrinius matavimus atliko (kadastro žyma)**
GEDIMINAS ŠPIKLYS
Daiktas: **nuotekų šalinimo tinklai Nr. 4400-6161-0413, aprašyti p. 2.85.**
nuotekų šalinimo tinklai Nr. 4400-6161-0524, aprašyti p. 2.77.
nuotekų šalinimo tinklai Nr. 4400-6161-0592, aprašyti p. 2.86.
Įregistravimo pagrindas: **2009-02-10 Kvalifikacijos pažymėjimas Nr. 2M-M-849**
2023-07-19 Nekilnojamojo daikto kadastro duomenų byla

Įrašas galioja: **Nuo 2023-10-27**

10.39. **Kadastrinius matavimus atliko (kadastro žyma)**
GEDIMINAS ŠPIKLYS
Daiktas: **pastatas Nr. 4400-6070-5674, aprašytas p. 2.31.**
pastatas Nr. 4400-6070-5680, aprašytas p. 2.29.
pastatas Nr. 4400-6070-5762, aprašytas p. 2.30.
pastatas Nr. 4400-6070-5780, aprašytas p. 2.28.
pastatas Nr. 4400-6070-5815, aprašytas p. 2.27.
pastatas Nr. 4400-6070-5837, aprašytas p. 2.33.
pastatas Nr. 4400-6070-5904, aprašytas p. 2.26.
pastatas Nr. 4400-6070-5926, aprašytas p. 2.34.
pastatas Nr. 4400-6070-5959, aprašytas p. 2.32.
pastatas Nr. 4400-6072-2381, aprašytas p. 2.35.
Įregistravimo pagrindas: **2009-02-10 Kvalifikacijos pažymėjimas Nr. 2M-M-849**
2023-02-14 Nekilnojamojo daikto kadastro duomenų byla
Įrašas galioja: **Nuo 2023-10-27**

10.40. **Suformuotas naujas (daikto registravimas)**
Daiktas: **pastatas Nr. 4400-6070-5674, aprašytas p. 2.31.**
pastatas Nr. 4400-6070-5680, aprašytas p. 2.29.
pastatas Nr. 4400-6070-5762, aprašytas p. 2.30.
pastatas Nr. 4400-6070-5780, aprašytas p. 2.28.
pastatas Nr. 4400-6070-5815, aprašytas p. 2.27.
pastatas Nr. 4400-6070-5837, aprašytas p. 2.33.
pastatas Nr. 4400-6070-5904, aprašytas p. 2.26.
pastatas Nr. 4400-6070-5926, aprašytas p. 2.34.
pastatas Nr. 4400-6070-5959, aprašytas p. 2.32.
pastatas Nr. 4400-6072-2381, aprašytas p. 2.35.
Įregistravimo pagrindas: **2023-02-14 Nekilnojamojo daikto kadastro duomenų byla**
2023-07-25 Deklaracija apie statybos užbaigimą Nr. ACCR2-00-230725-07919
Įrašas galioja: **Nuo 2023-10-27**

10.41. **Kadastro duomenų tikslinimas (daikto registravimas)**
Daiktas: **žemės sklypas Nr. 4400-5031-4256, aprašytas p. 2.1.**
Įregistravimo pagrindas: **2023-07-13 Nekilnojamojo daikto kadastro duomenų byla**
Įrašas galioja: **Nuo 2023-10-24**

10.42. **Kadastrinius matavimus atliko (kadastro žyma)**
GEDIMINAS ŠPIKLYS
Daiktas: **žemės sklypas Nr. 4400-5031-4256, aprašytas p. 2.1.**
Įregistravimo pagrindas: **2009-02-10 Kvalifikacijos pažymėjimas Nr. 2M-M-849**
2023-07-13 Nekilnojamojo daikto kadastro duomenų byla
Įrašas galioja: **Nuo 2023-10-24**

10.43. **Nustatyti nauji kadastro duomenys, kurie neįrašyti į Kadastro informacinę sistemą (kadastro žyma)**
Duomenis nustatė: **GEDIMINAS ŠPIKLYS**
Daiktas: **nuotekų šalinimo tinklai Nr. 4400-6145-5949, aprašyti p. 2.73.**
Įregistravimo pagrindas: **2009-02-10 Kvalifikacijos pažymėjimas Nr. 2M-M-849**
2023-06-19 Nekilnojamojo daikto kadastro duomenų byla
Įrašas galioja: **Nuo 2023-08-07**

10.44. **Suformuotas naujas (daikto registravimas)**
Daiktas: **kiti statiniai Nr. 4400-5891-4055, aprašyti p. 2.41.**
kiti statiniai Nr. 4400-5891-4088, aprašyti p. 2.42.
Įregistravimo pagrindas: **2022-06-01 Nekilnojamojo daikto kadastro duomenų byla**
2022-10-18 Deklaracija apie statybos užbaigimą / paskirties pakeitimą Nr. ACCR2-00-221018-03944
Įrašas galioja: **Nuo 2023-06-26**

10.45. **Kadastrinius matavimus atliko (kadastro žyma)**
GEDIMINAS ŠPIKLYS
Daiktas: **kiti statiniai Nr. 4400-5891-4055, aprašyti p. 2.41.**
kiti statiniai Nr. 4400-5891-4088, aprašyti p. 2.42.
Įregistravimo pagrindas: **2009-02-10 Kvalifikacijos pažymėjimas Nr. 2M-M-849**
2022-06-01 Nekilnojamojo daikto kadastro duomenų byla
Įrašas galioja: **Nuo 2023-06-26**

10.46. **Suformuotas naujas (daikto registravimas)**
Daiktas: **kiti transporto statiniai Nr. 4400-6070-9148, aprašyti p. 2.38.**
Įregistravimo pagrindas: **2023-02-13 Nekilnojamojo daikto kadastro duomenų byla**
2023-04-18 Deklaracija apie statybos užbaigimą / paskirties pakeitimą Nr. ARCCR-00-230418-05251
Įrašas galioja: **Nuo 2023-06-21**

10.47. **Suformuotas naujas (daikto registravimas)**
Daiktas: **kiti transporto statiniai Nr. 4400-6070-9137, aprašyti p. 2.39.**
kelias Nr. 4400-4701-3823, aprašytas p. 2.62.
kelias Nr. 4400-6070-9159, aprašytas p. 2.63.
Įregistravimo pagrindas: **2023-02-13 Nekilnojamojo daikto kadastro duomenų byla**
2023-04-25 Deklaracija apie statybos užbaigimą / paskirties pakeitimą Nr. ACCR2-00-230425-04586
Įrašas galioja: **Nuo 2023-06-21**

10.48. **Kadastrinius matavimus atliko (kadastro žyma)**
GEDIMINAS ŠPIKLYS
Daiktas: **kiti transporto statiniai Nr. 4400-6070-9137, aprašyti p. 2.39.**
kiti transporto statiniai Nr. 4400-6070-9148, aprašyti p. 2.38.
kelias Nr. 4400-4701-3823, aprašytas p. 2.62.
kelias Nr. 4400-6070-9159, aprašytas p. 2.63.
Įregistravimo pagrindas: **2009-02-10 Kvalifikacijos pažymėjimas Nr. 2M-M-849**
2023-02-13 Nekilnojamojo daikto kadastro duomenų byla
Įrašas galioja: **Nuo 2023-06-21**

10.49. **Išduotas pastato (jo dalies) energinio naudingumo sertifikatas (kadastro žyma)**
Daiktas: **pastatas Nr. 4400-5891-4122, aprašytas p. 2.2.**
Įregistravimo pagrindas: **2022-08-29 Pranešimas apie energinio naudingumo sertifikato išdavimą Nr. AD-0198-02275/0**
Įrašas galioja: **Nuo 2022-08-29**

Terminas: **Nuo 2022-08-26 iki 2032-08-26**

10.50. **Suformuotas sujungimo būdu (daikto registravimas)**
Daiktas: **žemės sklypas Nr. 4400-5031-4256, aprašytas p. 2.1.**
Įregistravimo pagrindas: **2018-05-17 Nekilnojamojo daikto kadastro duomenų byla**
2018-06-15 Nacionalinės žemės tarnybos teritorinio skyriaus vedėjo sprendimas Nr. 48SK-1589-(14.48.111.)
Įrašas galioja: **Nuo 2018-07-18**

10.51. **Išduotas statybą leidžiantis dokumentas (kadastro žyma)**
Daiktas: **kelias Nr. 4400-4701-3823, aprašytas p. 2.62.**
Įregistravimo pagrindas: **2017-08-11 Informacinės sistemos "Infostatyba" pranešimas Nr. LRS-08-170811-00083**
Aprašymas: **Nauja statyba**
Įrašas galioja: **Nuo 2017-08-11**

11. Duomenys apie įregistruotas teritorijas, kuriose taikomos specialiosios žemės naudojimo sąlygos:

11.1. Teritorijos pavadinimas: **Elektroninių ryšių tinklų elektroninių ryšių infrastruktūros apsaugos zonos (III skyrius, vienuoliktasis skirsnis)**
Teritorijos unikalus numeris: **100362679**
Įregistravimo pagrindas: **Lietuvos Respublikos susisiekimo ministerija; 2022-09-05 Telia tinklo apsaugos zonos planas Vilniaus rajono savivaldybėje Nr. 3-424**
Įregistravimo data: **2022-09-20**
Žemės sklypo plotas, patenkantis į Teritoriją: **2626 kv. m, nuo 2024-12-11**

11.2. Teritorijos pavadinimas: **Elektros tinklų apsaugos zonos (III skyrius, ketvirtasis skirsnis)**
Teritorijos unikalus numeris: **100637156**
Įregistravimo pagrindas: **AB "Energijos skirstymo operatorius"; 2021-12-16 Specialiosios ir administracinės paskirties pastatų statybos, magistralinio kelio A3 Vilnius-Minskas rekonstravimo, administracinio pastato kapitalinio remonto Pasieniečių g. 26, Medininkų k., Medininkų sen., Vilniaus r. sav., projektas Nr. E2N1129468**
Įregistravimo data: **2024-01-19**
Žemės sklypo plotas, patenkantis į Teritoriją: **13 kv. m, nuo 2024-12-11**

11.3. Teritorijos pavadinimas: **Elektros tinklų apsaugos zonos (III skyrius, ketvirtasis skirsnis)**
Teritorijos unikalus numeris: **100637114**
Įregistravimo pagrindas: **AB "Energijos skirstymo operatorius"; 2021-12-16 Specialiosios ir administracinės paskirties pastatų statybos, magistralinio kelio A3 Vilnius-Minskas rekonstravimo, administracinio pastato kapitalinio remonto Pasieniečių g. 26, Medininkų k., Medininkų sen., Vilniaus r. sav., projektas Nr. E2N1129468**
Įregistravimo data: **2024-01-19**
Žemės sklypo plotas, patenkantis į Teritoriją: **148 kv. m, nuo 2024-12-11**

11.4. Teritorijos pavadinimas: **Elektros tinklų apsaugos zonos (III skyrius, ketvirtasis skirsnis)**
Teritorijos unikalus numeris: **100637146**
Įregistravimo pagrindas: **AB "Energijos skirstymo operatorius"; 2021-12-16 Specialiosios ir administracinės paskirties pastatų statybos, magistralinio kelio A3 Vilnius-Minskas rekonstravimo, administracinio pastato kapitalinio remonto Pasieniečių g. 26, Medininkų k., Medininkų sen., Vilniaus r. sav., projektas Nr. E2N1129468**
Įregistravimo data: **2024-01-19**
Žemės sklypo plotas, patenkantis į Teritoriją: **16 kv. m, nuo 2024-12-11**

11.5. Teritorijos pavadinimas: **Elektros tinklų apsaugos zonos (III skyrius, ketvirtasis skirsnis)**
Teritorijos unikalus numeris: **100320246**
Įregistravimo pagrindas: **Lietuvos Respublikos energetikos ministerija; 2022-01-25 Įsakymas dėl Vilniaus elektros tinklų teritorijų plano patvirtinimo Nr. 1-38**
Įregistravimo data: **2022-02-22**
Duomenų pakeitimo pagrindas: **Lietuvos Respublikos energetikos ministerija; 2023-11-22 Įsakymas dėl Energetikos ministro 2022 m. sausio 25 d. įsakymo Nr. 1-38 'Dėl Vilniaus elektros tinklų teritorijų plano patvirtinimo' pakeitimo Nr. 1-348**
Duomenų pakeitimo data: **2023-12-01**
Žemės sklypo plotas, patenkantis į Teritoriją: **223 kv. m, nuo 2024-12-11**

11.6. Teritorijos pavadinimas: **Elektros tinklų apsaugos zonos (III skyrius, ketvirtasis skirsnis)**
Teritorijos unikalus numeris: **100303696**
Įregistravimo pagrindas: **Lietuvos Respublikos energetikos ministerija; 2022-01-25 Įsakymas dėl Vilniaus elektros tinklų teritorijų plano patvirtinimo Nr. 1-38**
Įregistravimo data: **2022-02-18**
Žemės sklypo plotas, patenkantis į Teritoriją: **318 kv. m, nuo 2024-12-11**

11.7. Teritorijos pavadinimas: **Elektros tinklų apsaugos zonos (III skyrius, ketvirtasis skirsnis)**
Teritorijos unikalus numeris: **100310484**
Įregistravimo pagrindas: **Lietuvos Respublikos energetikos ministerija; 2022-01-25 Įsakymas dėl Vilniaus elektros tinklų teritorijų plano patvirtinimo Nr. 1-38**
Įregistravimo data: **2022-02-18**
Žemės sklypo plotas, patenkantis į Teritoriją: **51 kv. m, nuo 2024-12-11**

11.8. Teritorijos pavadinimas: **Elektros tinklų apsaugos zonos (III skyrius, ketvirtasis skirsnis)**
Teritorijos unikalus numeris: **100276880**
Įregistravimo pagrindas: **Lietuvos Respublikos energetikos ministerija; 2022-01-25 Įsakymas dėl Vilniaus elektros tinklų teritorijų plano patvirtinimo Nr. 1-38**
Įregistravimo data: **2022-02-11**
Žemės sklypo plotas, patenkantis į Teritoriją: **177 kv. m, nuo 2024-12-11**

12. Registro pastabos ir nuorodos:
Buvęs kadastro Nr. 4150/0400:96

13. Kita informacija: įrašų nėra

14. Informacija apie duomenų sandoriui tikslinimą: įrašų nėra

Dokumentą atspausdino SNIEGUOLĖ STRIPINIENĖ

VALSTYBĖS ĮMONĖ REGISTRŲ CENTRAS
Studentų g. 39, 08106 Vilnius, tel. +370 5 268 8262, el. p. info@registrucentras.lt
Duomenys kaupiami ir saugomi Juridinių asmenų registre, kodas 124110246

NEKILNOJAMOJO TURTO REGISTRO DUOMENŲ BAZĖS IŠRAŠAS

2024-10-22 17:22:08

1. Nekilnojamojo turto registre įregistruotas turtas:

Registro Nr.: **41/10983**
Registro tipas: **Žemės sklypas su statiniais**
Sudarymo data: **1996-03-29**
Adresas: **Vilniaus r. sav., Medininkų sen., Medininkų k., Pasieniečių g. 26**

2. Nekilnojamieji daiktai:

2.1. **Kiti inžineriniai statiniai - Tvora**
Aprašymas / pastabos: **Statinys yra žemės sklypuose, kurių kadastriniai Nr. 4150/0400:96, 4150/0400:37**
Unikalus daikto numeris: **4400-2384-6068**
Daikto pagrindinė naudojimo paskirtis: **Kiti inžineriniai statiniai**
Žymėjimas plane: **t4,v1**
Statybos pradžios metai: **1998**
Statybos pabaigos metai: **2012**
Rekonstravimo pradžios metai: **2010**
Rekonstravimo pabaigos metai: **2023**
Statinio kategorija: **I grupės nesudėtingasis**
Baigtumo procentas: **100 %**
Aukštis: **2.00 m**
Ilgis: **460.62 m**
Medžiaga: **Vielos tinklas**
Atkūrimo sąnaudos (statybos vertė): **49600 Eur**
Fizinio nusidėvėjimo procentas: **0 %**
Atkuriamoji vertė: **49600 Eur**
Atkūrimo sąnaudų (statybos vertės) ir atkuriamosios vertės nustatymo data: **2023-06-19**
Vidutinė rinkos vertė: **4960 Eur**
Vidutinės rinkos vertės nustatymo būdas: **Atkuriamoji vertė**
Vidutinės rinkos vertės nustatymo data: **2023-06-19**
Kadastro duomenų nustatymo data: **2023-06-19**

2.2. **Kiti inžineriniai statiniai - Tvora**
Unikalus daikto numeris: **4400-2384-6080**
Daikto pagrindinė naudojimo paskirtis: **Kiti inžineriniai statiniai**
Žymėjimas plane: **t5,v2**
Statybos pradžios metai: **1998**
Statybos pabaigos metai: **1998**
Rekonstravimo pradžios metai: **2010**
Rekonstravimo pabaigos metai: **2023**
Statinio kategorija: **I grupės nesudėtingasis**
Baigtumo procentas: **100 %**
Aukštis: **2.00 m**
Ilgis: **217.75 m**
Medžiaga: **Vielos tinklas**
Atkūrimo sąnaudos (statybos vertė): **23500 Eur**
Fizinio nusidėvėjimo procentas: **0 %**
Atkuriamoji vertė: **23500 Eur**
Atkūrimo sąnaudų (statybos vertės) ir atkuriamosios vertės nustatymo data: **2023-06-19**
Vidutinė rinkos vertė: **2350 Eur**
Vidutinės rinkos vertės nustatymo būdas: **Atkuriamoji vertė**
Vidutinės rinkos vertės nustatymo data: **2023-06-19**
Kadastro duomenų nustatymo data: **2023-06-19**

2.3. **Kiti inžineriniai statiniai - Rentgeno kontrolės sistemos apsauginis statinys**
Unikalus daikto numeris: **4400-2390-7086**
Daikto pagrindinė naudojimo paskirtis: **Kiti inžineriniai statiniai**
Statusas: **Formuojamas**
Kadastro duomenų nustatymo data: **2012-06-27**

2.4. **Nuotekų šalinimo tinklai - Lietaus nuotekų tinklai**
Unikalus daikto numeris: **4400-2384-6224**
Daikto pagrindinė naudojimo paskirtis: **Nuotekų šalinimo tinklų**
Žymėjimas plane: **1**
Statybos pradžios metai: **2010**
Statybos pabaigos metai: **2012**
Rekonstravimo pradžios metai: **2019**
Rekonstravimo pabaigos metai: **2023**
Statinio kategorija: **II grupės nesudėtingasis**
Baigtumo procentas: **100 %**
Ilgis: **1.51 m**
Medžiaga: **Polivinilchloridas**
Nuotekų linijos reikšmė: **Skirstomoji (kvartalinė)**
Nuotekų linijos rūšis: **Renkamoji**
Atkūrimo sąnaudos (statybos vertė): **135 Eur**
Fizinio nusidėvėjimo procentas: **0 %**

Atkuriamoji vertė: **135 Eur**
Atkūrimo sąnaudų (statybos vertės) ir atkuriamosios vertės nustatymo data: **2023-07-19**
Vidutinė rinkos vertė: **135 Eur**
Vidutinės rinkos vertės nustatymo būdas: **Atkuriamoji vertė**
Vidutinės rinkos vertės nustatymo data: **2023-07-19**
Kadastro duomenų nustatymo data: **2023-07-19**

2.5. **Nuotekų šalinimo tinklai - Lietaus nuotekų tinklai**
Unikalus daikto numeris: **4400-2384-6168**
Daikto pagrindinė naudojimo paskirtis: **Nuotekų šalinimo tinklų**
Žymėjimas plane: **2**
Statybos pradžios metai: **2010**
Statybos pabaigos metai: **2012**
Rekonstravimo pradžios metai: **2019**
Rekonstravimo pabaigos metai: **2023**
Statinio kategorija: **II grupės nesudėtingasis**
Baigtumo procentas: **100 %**
Ilgis: **1.47 m**
Medžiaga: **Polivinilchloridas**
Nuotekų linijos reikšmė: **Skirstomoji (kvartalinė)**
Nuotekų linijos rūšis: **Renkamoji**
Atkūrimo sąnaudos (statybos vertė): **193 Eur**
Fizinio nusidėvėjimo procentas: **0 %**
Atkuriamoji vertė: **193 Eur**
Atkūrimo sąnaudų (statybos vertės) ir atkuriamosios vertės nustatymo data: **2023-07-19**
Vidutinė rinkos vertė: **193 Eur**
Vidutinės rinkos vertės nustatymo būdas: **Atkuriamoji vertė**
Vidutinės rinkos vertės nustatymo data: **2023-07-19**
Kadastro duomenų nustatymo data: **2023-07-19**

2.6. **Nuotekų šalinimo tinklai - Lietaus nuotekų tinklai**
Unikalus daikto numeris: **4400-2384-6157**
Daikto pagrindinė naudojimo paskirtis: **Nuotekų šalinimo tinklų**
Žymėjimas plane: **8**
Statybos pradžios metai: **2010**
Statybos pabaigos metai: **2012**
Rekonstravimo pradžios metai: **2019**
Rekonstravimo pabaigos metai: **2023**
Statinio kategorija: **II grupės nesudėtingasis**
Baigtumo procentas: **100 %**
Ilgis: **36.16 m**
Medžiaga: **Polivinilchloridas**
Nuotekų linijos reikšmė: **Skirstomoji (kvartalinė)**
Nuotekų linijos rūšis: **Renkamoji**
Atkūrimo sąnaudos (statybos vertė): **4750 Eur**
Fizinio nusidėvėjimo procentas: **0 %**
Atkuriamoji vertė: **4750 Eur**
Atkūrimo sąnaudų (statybos vertės) ir atkuriamosios vertės nustatymo data: **2023-07-19**
Vidutinė rinkos vertė: **4750 Eur**
Vidutinės rinkos vertės nustatymo būdas: **Atkuriamoji vertė**
Vidutinės rinkos vertės nustatymo data: **2023-07-19**
Kadastro duomenų nustatymo data: **2023-07-19**

2.7. **Nuotekų šalinimo tinklai - Lietaus nuotekų tinklai**
Unikalus daikto numeris: **4400-2384-6235**
Daikto pagrindinė naudojimo paskirtis: **Nuotekų šalinimo tinklų**
Žymėjimas plane: **4-7.3**
Statybos pradžios metai: **2010**
Statybos pabaigos metai: **2012**
Rekonstravimo pradžios metai: **2019**
Rekonstravimo pabaigos metai: **2023**
Statinio kategorija: **Neypatingasis**
Baigtumo procentas: **100 %**
Ilgis: **136.65 m**
Medžiaga: **Polivinilchloridas**
Nuotekų linijos reikšmė: **Skirstomoji (kvartalinė)**
Nuotekų linijos rūšis: **Renkamoji**
Atkūrimo sąnaudos (statybos vertė): **21300 Eur**
Fizinio nusidėvėjimo procentas: **35 %**
Atkuriamoji vertė: **13800 Eur**
Atkūrimo sąnaudų (statybos vertės) ir atkuriamosios vertės nustatymo data: **2023-07-19**
Vidutinė rinkos vertė: **13800 Eur**
Vidutinės rinkos vertės nustatymo būdas: **Atkuriamoji vertė**
Vidutinės rinkos vertės nustatymo data: **2023-07-19**
Kadastro duomenų nustatymo data: **2023-07-19**

3. Daikto priklausiniai iš kito registro: įrašų nėra

4. Nuosavybė:

4.1. **Nuosavybės teisė**
Savininkas: **LIETUVOS RESPUBLIKA, a.k. 111105555**
Daiktas: **kiti statiniai Nr. 4400-2384-6068, aprašyti p. 2.1.**
kiti statiniai Nr. 4400-2384-6080, aprašyti p. 2.2.

Įregistravimo pagrindas: **2012-12-07 Statybos užbaigimo aktas Nr. SUA-00-121207-00493**
2023-08-19 Deklaracija apie statybos užbaigimą Nr. ACCR2-00-230819-08756
Įrašas galioja: **Nuo 2023-11-08**

4.2. **Nuosavybės teisė**
Savininkas: **LIETUVOS RESPUBLIKA, a.k. 111105555**
Daiktas: **nuotekų šalinimo tinklai Nr. 4400-2384-6157, aprašyti p. 2.6.**
nuotekų šalinimo tinklai Nr. 4400-2384-6168, aprašyti p. 2.5.
nuotekų šalinimo tinklai Nr. 4400-2384-6224, aprašyti p. 2.4.
nuotekų šalinimo tinklai Nr. 4400-2384-6235, aprašyti p. 2.7.
Įregistravimo pagrindas: **2012-12-07 Statybos užbaigimo aktas Nr. SUA-00-121207-00493**
2023-08-25 Deklaracija apie statybos užbaigimą Nr. ACCR2-00-230825-09009
Įrašas galioja: **Nuo 2023-11-08**

5. Valstybės ir savivaldybių žemės patikėjimo teisė: įrašų nėra

6. Kitos daiktinės teisės:

6.1. **Turto patikėjimo teisė**
Patikėtinis: **Pasienio kontrolės punktų direkcija prie Susisiekimo ministerijos, a.k. 300147455**
Daiktas: **kiti statiniai Nr. 4400-2384-6068, aprašyti p. 2.1.**
kiti statiniai Nr. 4400-2384-6080, aprašyti p. 2.2.
Įregistravimo pagrindas: **2012-12-07 Statybos užbaigimo aktas Nr. SUA-00-121207-00493**
2023-08-19 Deklaracija apie statybos užbaigimą Nr. ACCR2-00-230819-08756
Įrašas galioja: **Nuo 2023-11-08**

6.2. **Turto patikėjimo teisė**
Patikėtinis: **Pasienio kontrolės punktų direkcija prie Susisiekimo ministerijos, a.k. 300147455**
Daiktas: **nuotekų šalinimo tinklai Nr. 4400-2384-6157, aprašyti p. 2.6.**
nuotekų šalinimo tinklai Nr. 4400-2384-6168, aprašyti p. 2.5.
nuotekų šalinimo tinklai Nr. 4400-2384-6224, aprašyti p. 2.4.
nuotekų šalinimo tinklai Nr. 4400-2384-6235, aprašyti p. 2.7.
Įregistravimo pagrindas: **2012-12-07 Statybos užbaigimo aktas Nr. SUA-00-121207-00493**
2023-08-25 Deklaracija apie statybos užbaigimą Nr. ACCR2-00-230825-09009
Įrašas galioja: **Nuo 2023-11-08**

7. Juridiniai faktai: įrašų nėra

8. Žymos: įrašų nėra

9. Teritorijos, kuriose taikomos SŽNS, įrašytos į NTK kadastro duomenų byloje įrašytų duomenų pagrindu: įrašų nėra

10. Daikto registravimas ir kadastro žymos:

10.1. **Kadastrinius matavimus atliko (kadastro žyma)**
GEDIMINAS ŠPIKLYS
Daiktas: **kiti statiniai Nr. 4400-2384-6068, aprašyti p. 2.1.**
kiti statiniai Nr. 4400-2384-6080, aprašyti p. 2.2.
Įregistravimo pagrindas: **2009-02-10 Kvalifikacijos pažymėjimas Nr. 2M-M-849**
2023-06-19 Nekilnojamojo daikto kadastro duomenų byla
Įrašas galioja: **Nuo 2023-10-31**

10.2. **Rekonstrukcija (daikto registravimas)**
Daiktas: **kiti statiniai Nr. 4400-2384-6068, aprašyti p. 2.1.**
kiti statiniai Nr. 4400-2384-6080, aprašyti p. 2.2.
Įregistravimo pagrindas: **2023-06-19 Nekilnojamojo daikto kadastro duomenų byla**
2023-08-19 Deklaracija apie statybos užbaigimą Nr. ACCR2-00-230819-08756
Įrašas galioja: **Nuo 2023-10-31**

10.3. **Rekonstrukcija (daikto registravimas)**
Daiktas: **nuotekų šalinimo tinklai Nr. 4400-2384-6157, aprašyti p. 2.6.**
nuotekų šalinimo tinklai Nr. 4400-2384-6168, aprašyti p. 2.5.
nuotekų šalinimo tinklai Nr. 4400-2384-6224, aprašyti p. 2.4.
nuotekų šalinimo tinklai Nr. 4400-2384-6235, aprašyti p. 2.7.
Įregistravimo pagrindas: **2023-07-19 Nekilnojamojo daikto kadastro duomenų byla**
2023-08-25 Deklaracija apie statybos užbaigimą Nr. ACCR2-00-230825-09009
Įrašas galioja: **Nuo 2023-10-31**

10.4. **Kadastrinius matavimus atliko (kadastro žyma)**
GEDIMINAS ŠPIKLYS
Daiktas: **nuotekų šalinimo tinklai Nr. 4400-2384-6157, aprašyti p. 2.6.**
nuotekų šalinimo tinklai Nr. 4400-2384-6168, aprašyti p. 2.5.
nuotekų šalinimo tinklai Nr. 4400-2384-6224, aprašyti p. 2.4.
nuotekų šalinimo tinklai Nr. 4400-2384-6235, aprašyti p. 2.7.
Įregistravimo pagrindas: **2009-02-10 Kvalifikacijos pažymėjimas Nr. 2M-M-849**
2023-07-19 Nekilnojamojo daikto kadastro duomenų byla
Įrašas galioja: **Nuo 2023-10-31**

10.5. **Išduotas statybos užbaigimo aktas (kadastro žyma)**
Aktą išdavė: **Valstybinė teritorijų planavimo ir statybos inspekcija prie Aplinkos ministerijos, a.k. 288600210**
Daiktas: **kiti statiniai Nr. 4400-2390-7086, aprašyti p. 2.3.**
Įregistravimo pagrindas: **2012-08-17 Statybos užbaigimo aktas Nr. SUA-00-120817-00261**
Įrašas galioja: **Nuo 2012-09-18**

11. Duomenys apie įregistruotas teritorijas, kuriose taikomos specialiosios žemės naudojimo sąlygos: įrašų nėra

12. Registro pastabos ir nuorodos:

Statiniai stovi žemės sklype, kadastro Nr. 4150/0400:96.

13. Kita informacija: įrašų nėra

14. Informacija apie duomenų sandoriui tikslinimą: įrašų nėra

Dokumentą atspausdino ALGIRDAS STRIPINIS

VALSTYBĖS ĮMONĖ REGISTRŲ CENTRAS
Studentų g. 39, 08106 Vilnius, tel. +370 5 268 8262, el. p. info@registrucentras.lt
Duomenys kaupiami ir saugomi Juridinių asmenų registre, kodas 124110246

NEKILNOJAMOJO TURTO REGISTRO DUOMENŲ BAZĖS IŠRAŠAS

2024-10-22 17:21:07

1. Nekilnojamojo turto registre įregistruotas turtas:

Registro Nr.: **10/38213**
Registro tipas: **Statiniai**
Sudarymo data: **1998-08-14**
Adresas: **Vilniaus r. sav., Medininkų sen., Medininkų k., Pasieniečių g. 26**

2. Nekilnojamieji daiktai:

2.1. **Pastatas - Administracinis pastatas**

Unikalus daikto numeris: **4199-8003-4012**
Daikto pagrindinė naudojimo paskirtis: **Administracinė**
Žymėjimas plane: **1B2/p**
Statybos pradžios metai: **1998**
Statybos pabaigos metai: **1998**
Rekonstravimo pradžios metai: **2010**
Rekonstravimo pabaigos metai: **2012**
Kap. remonto pradžios metai: **2019**
Kap. remonto pabaigos metai: **2023**
Statinio kategorija: **Ypatingasis**
Baigtumo procentas: **100 %**
Šildymas: **Vietinė šildymo sistema**
Vandentiekis: **Vietinis vandentiekis**
Nuotekų šalinimas: **Vietinis nuotekų šalinimas**
Dujos: **Nėra**
Sienos: **Plytos**
Stogo danga: **Metalas**
Aukštų skaičius: **2**
Bendras plotas: **1872.00 kv. m**
Pagrindinis plotas: **861.01 kv. m**
Tūris: **9395 kub. m**
Užstatytas plotas: **925.00 kv. m**
Koordinatė X: **6046880**
Koordinatė Y: **609437**
Atkūrimo sąnaudos (statybos vertė): **2031000 Eur**
Fizinio nusidėvėjimo procentas: **9 %**
Atkuriamoji vertė: **1848000 Eur**
Atkūrimo sąnaudų (statybos vertės) ir atkuriamosios vertės nustatymo data: **2023-06-19**
Vidutinė rinkos vertė: **274000 Eur**
Vidutinės rinkos vertės nustatymo būdas: **Masinis vertinimas**
Vidutinės rinkos vertės nustatymo data: **2023-06-19**
Kadastro duomenų nustatymo data: **2023-06-19**
Pastato (jo dalies) energinio naudingumo klasė: **B**
Skaičiuojamosios šiluminės energijos sąnaudos pastatui (jo daliai) šildyti: **10.44 kWh/m2/m.**

2.2. **Pastatas - Sandėlis**

Unikalus daikto numeris: **4199-8003-4056**
Daikto pagrindinė naudojimo paskirtis: **Sandėliavimo**
Žymėjimas plane: **5F1/g**
Statybos pradžios metai: **1998**
Statybos pabaigos metai: **1998**
Baigtumo procentas: **100 %**
Šildymas: **Nėra**
Vandentiekis: **Nėra**
Nuotekų šalinimas: **Nėra**
Sienos: **Metalas su karkasu**
Stogo danga: **Metalas**
Aukštų skaičius: **1**
Bendras plotas: **426.20 kv. m**
Pagrindinis plotas: **426.20 kv. m**
Tūris: **6543 kub. m**
Užstatytas plotas: **477.00 kv. m**
Atkūrimo sąnaudos (statybos vertė): **118420 Eur**
Fizinio nusidėvėjimo procentas: **100 %**
Atkuriamoji vertė: **118420 Eur**
Vidutinė rinkos vertė: **41446 Eur**
Vidutinės rinkos vertės nustatymo data: **1998-06-15**
Kadastro duomenų nustatymo data: **1998-06-15**

2.3. **Pastatas - Keleivių tikrinimo salė**

Unikalus daikto numeris: **4400-6023-1352**
Daikto pagrindinė naudojimo paskirtis: **Specialioji**
Žymėjimas plane: **18O1/g**
Statybos pradžios metai: **2019**
Statybos pabaigos metai: **2023**

Statinio kategorija: **Neypatingasis**
Baigtumo procentas: **100 %**
Šildymas: **Vietinė šildymo sistema**
Vandentiekis: **Vietinis vandentiekis**
Nuotekų šalinimas: **Vietinis nuotekų šalinimas**
Dujos: **Nėra**
Sienos: **Metalas su karkasu**
Stogo danga: **Bitumas**
Aukštų skaičius: **1**
Bendras plotas: **247.13 kv. m**
Pagrindinis plotas: **218.56 kv. m**
Tūris: **1198 kub. m**
Užstatytas plotas: **285.00 kv. m**
Koordinatė X: **6046692**
Koordinatė Y: **609643**
Atkūrimo sąnaudos (statybos vertė): **270000 Eur**
Fizinio nusidėvėjimo procentas: **0 %**
Atkuriamoji vertė: **270000 Eur**
Atkūrimo sąnaudų (statybos vertės) ir atkuriamosios vertės nustatymo data: **2023-01-11**
Vidutinė rinkos vertė: **59300 Eur**
Vidutinės rinkos vertės nustatymo būdas: **Atkuriamoji vertė**
Vidutinės rinkos vertės nustatymo data: **2023-01-11**
Kadastro duomenų nustatymo data: **2023-01-11**
Pastato (jo dalies) energinio naudingumo klasė: **A+**
Skaičiuojamosios šiluminės energijos sąnaudos pastatui (jo daliai) šildyti: **24.62 kWh/m2/m.**

2.4. **Pastatas - Vairuotojų registracijos punktas**
Unikalus daikto numeris: **4400-6023-1316**
Daikto pagrindinė naudojimo paskirtis: **Specialioji**
Žymėjimas plane: **19O1/g**
Statybos pradžios metai: **2019**
Statybos pabaigos metai: **2023**
Statinio kategorija: **II grupės nesudėtingasis**
Baigtumo procentas: **100 %**
Šildymas: **Vietinė šildymo sistema**
Vandentiekis: **Vietinis vandentiekis**
Nuotekų šalinimas: **Vietinis nuotekų šalinimas**
Dujos: **Nėra**
Sienos: **Metalas su karkasu**
Stogo danga: **Bitumas**
Aukštų skaičius: **1**
Bendras plotas: **77.76 kv. m**
Pagrindinis plotas: **66.30 kv. m**
Tūris: **342 kub. m**
Užstatytas plotas: **98.00 kv. m**
Koordinatė X: **6046949**
Koordinatė Y: **609626**
Atkūrimo sąnaudos (statybos vertė): **99500 Eur**
Fizinio nusidėvėjimo procentas: **0 %**
Atkuriamoji vertė: **99500 Eur**
Atkūrimo sąnaudų (statybos vertės) ir atkuriamosios vertės nustatymo data: **2023-01-11**
Vidutinė rinkos vertė: **21900 Eur**
Vidutinės rinkos vertės nustatymo būdas: **Atkuriamoji vertė**
Vidutinės rinkos vertės nustatymo data: **2023-01-11**
Kadastro duomenų nustatymo data: **2023-01-11**
Pastato (jo dalies) energinio naudingumo klasė: **A+**
Skaičiuojamosios šiluminės energijos sąnaudos pastatui (jo daliai) šildyti: **21.37 kWh/m2/m.**

2.5. **Pastatas - Vairuotojų registracijos punktas su san. mazgais**
Unikalus daikto numeris: **4400-6023-1366**
Daikto pagrindinė naudojimo paskirtis: **Specialioji**
Žymėjimas plane: **52O1/g**
Statybos pradžios metai: **2019**
Statybos pabaigos metai: **2023**
Statinio kategorija: **I grupės nesudėtingasis**
Baigtumo procentas: **100 %**
Šildymas: **Vietinė šildymo sistema**
Vandentiekis: **Vietinis vandentiekis**
Nuotekų šalinimas: **Vietinis nuotekų šalinimas**
Dujos: **Nėra**
Sienos: **Metalas su karkasu**
Stogo danga: **Bitumas**
Aukštų skaičius: **1**
Bendras plotas: **38.24 kv. m**
Pagrindinis plotas: **12.98 kv. m**
Tūris: **162 kub. m**
Užstatytas plotas: **50.00 kv. m**
Koordinatė X: **6046943**
Koordinatė Y: **609634**
Atkūrimo sąnaudos (statybos vertė): **47100 Eur**
Fizinio nusidėvėjimo procentas: **0 %**
Atkuriamoji vertė: **47100 Eur**

Atkūrimo sąnaudų (statybos vertės) ir atkuriamosios vertės
nustatymo data: **2023-06-19**
Vidutinė rinkos vertė: **10400 Eur**
Vidutinės rinkos vertės nustatymo būdas: **Atkuriamoji vertė**
Vidutinės rinkos vertės nustatymo data: **2023-06-19**
Kadastro duomenų nustatymo data: **2023-06-19**

2.6. **Kiti inžineriniai statiniai - Tvora**
Unikalus daikto numeris: **4400-2384-5727**
Daikto pagrindinė naudojimo paskirtis: **Kiti inžineriniai statiniai**
Žymėjimas plane: **t3**
Statybos pradžios metai: **1998**
Statybos pabaigos metai: **1998**
Statinio kategorija: **I grupės nesudėtingasis**
Baigtumo procentas: **100 %**
Atkūrimo sąnaudos (statybos vertė): **7965 Eur**
Fizinio nusidėvėjimo procentas: **35 %**
Atkuriamoji vertė: **5184 Eur**
Atkūrimo sąnaudų (statybos vertės) ir atkuriamosios vertės
nustatymo data: **2012-06-11**
Vidutinė rinkos vertė: **259 Eur**
Vidutinės rinkos vertės nustatymo būdas: **Atkuriamoji vertė**
Vidutinės rinkos vertės nustatymo data: **2012-06-11**
Kadastro duomenų nustatymo data: **2012-06-11**

2.7. **Kiti inžineriniai statiniai - Tvora**
Unikalus daikto numeris: **4400-2384-5666**
Daikto pagrindinė naudojimo paskirtis: **Kiti inžineriniai statiniai**
Žymėjimas plane: **t1,v3**
Statybos pradžios metai: **1998**
Statybos pabaigos metai: **1998**
Rekonstravimo pradžios metai: **2019**
Rekonstravimo pabaigos metai: **2023**
Statinio kategorija: **I grupės nesudėtingasis**
Baigtumo procentas: **100 %**
Aukštis: **2.00 m**
Ilgis: **803.07 m**
Medžiaga: **Vielos tinklas**
Atkūrimo sąnaudos (statybos vertė): **86500 Eur**
Fizinio nusidėvėjimo procentas: **0 %**
Atkuriamoji vertė: **86500 Eur**
Atkūrimo sąnaudų (statybos vertės) ir atkuriamosios vertės
nustatymo data: **2023-06-19**
Vidutinė rinkos vertė: **8650 Eur**
Vidutinės rinkos vertės nustatymo būdas: **Atkuriamoji vertė**
Vidutinės rinkos vertės nustatymo data: **2023-06-19**
Kadastro duomenų nustatymo data: **2023-06-19**

2.8. **Kiti inžineriniai statiniai - Kiemo aikštelė**
Aprašymas / pastabos: **Iš aikštelės ploto yra išminusuotas tvorų: t16,v4,v5 (unikalus Nr. 4400-6148-6735), t18,v17-v19 ((unikalus Nr. 4400-6148-6724), t2,v20-v22 (unikalus Nr. 4400-2384-5716), t5,v2(unikalus Nr. 4400-2384-6080), t17,v6-v12 (unikalus Nr. 4400-6148-6713), t19,v13-v16 (unikalus Nr. 4400-6144-8388), užimamas plotas.**
Unikalus daikto numeris: **4400-2384-5670**
Daikto pagrindinė naudojimo paskirtis: **Kiti inžineriniai statiniai**
Žymėjimas plane: **b1,b2,b3,p**
Statybos pradžios metai: **1998**
Statybos pabaigos metai: **1998**
Rekonstravimo pradžios metai: **2010**
Rekonstravimo pabaigos metai: **2023**
Statinio kategorija: **Neypatingasis**
Baigtumo procentas: **100 %**
Plotas: **32699.68 kv. m**
Koordinatė X: **6046906**
Koordinatė Y: **609391**
Atkūrimo sąnaudos (statybos vertė): **3274000 Eur**
Fizinio nusidėvėjimo procentas: **0 %**
Atkuriamoji vertė: **3274000 Eur**
Atkūrimo sąnaudų (statybos vertės) ir atkuriamosios vertės
nustatymo data: **2023-06-19**
Vidutinė rinkos vertė: **3274000 Eur**
Vidutinės rinkos vertės nustatymo būdas: **Atkuriamoji vertė**
Vidutinės rinkos vertės nustatymo data: **2023-06-19**
Kadastro duomenų nustatymo data: **2023-06-19**

2.9. **Kiti inžineriniai statiniai - Tvora**
Unikalus daikto numeris: **4400-2384-5716**
Daikto pagrindinė naudojimo paskirtis: **Kiti inžineriniai statiniai**
Žymėjimas plane: **t2,v20-v22**
Statybos pradžios metai: **1998**
Statybos pabaigos metai: **1998**
Rekonstravimo pradžios metai: **2019**
Rekonstravimo pabaigos metai: **2023**
Statinio kategorija: **I grupės nesudėtingasis**
Baigtumo procentas: **100 %**
Aukštis: **1.90 m**
Ilgis: **372.88 m**

Medžiaga: **Vielos tinklas**
Atkūrimo sąnaudos (statybos vertė): **38600 Eur**
Fizinio nusidėvėjimo procentas: **0 %**
Atkuriamoji vertė: **38600 Eur**
Atkūrimo sąnaudų (statybos vertės) ir atkuriamosios vertės nustatymo data: **2023-06-19**
Vidutinė rinkos vertė: **3860 Eur**
Vidutinės rinkos vertės nustatymo būdas: **Atkuriamoji vertė**
Vidutinės rinkos vertės nustatymo data: **2023-06-19**
Kadastro duomenų nustatymo data: **2023-06-19**

3. Daikto priklausiniai iš kito registro: įrašų nėra

4. Nuosavybė:

4.1.
Nuosavybės teisė
Savininkas: **LIETUVOS RESPUBLIKA, a.k. 111105555**
Daiktas: **kiti statiniai Nr. 4400-2384-5666, aprašyti p. 2.7.**
kiti statiniai Nr. 4400-2384-5716, aprašyti p. 2.9.
Įregistravimo pagrindas: **1998-06-09 Statinio priėmimo naudoti aktas**
2023-08-19 Deklaracija apie statybos užbaigimą Nr. ACCR2-00-230819-08756
Įrašas galioja: **Nuo 2023-11-08**

4.2.
Nuosavybės teisė
Savininkas: **LIETUVOS RESPUBLIKA, a.k. 111105555**
Daiktas: **kiti statiniai Nr. 4400-2384-5670, aprašyti p. 2.8.**
Įregistravimo pagrindas: **1998-06-09 Statinio priėmimo naudoti aktas**
2012-12-07 Statybos užbaigimo aktas Nr. SUA-00-121207-00493
2023-08-19 Deklaracija apie statybos užbaigimą Nr. ACCR2-00-230819-08756
Įrašas galioja: **Nuo 2023-11-08**

4.3.
Nuosavybės teisė
Savininkas: **LIETUVOS RESPUBLIKA, a.k. 111105555**
Daiktas: **pastatas Nr. 4400-6023-1316, aprašytas p. 2.4.**
pastatas Nr. 4400-6023-1352, aprašytas p. 2.3.
pastatas Nr. 4400-6023-1366, aprašytas p. 2.5.
Įregistravimo pagrindas: **2023-08-17 Deklaracija apie statybos užbaigimą Nr. ACCR2-00-230817-08673**
Įrašas galioja: **Nuo 2023-11-08**

4.4.
Nuosavybės teisė
Savininkas: **LIETUVOS RESPUBLIKA, a.k. 111105555**
Daiktas: **pastatas Nr. 4199-8003-4012, aprašytas p. 2.1.**
Įregistravimo pagrindas: **1998-06-09 Statinio priėmimo naudoti aktas**
2012-12-07 Statybos užbaigimo aktas Nr. SUA-00-121207-00493
2023-08-25 Deklaracija apie statybos užbaigimą Nr. ACCR2-00-230825-09009
Įrašas galioja: **Nuo 2023-11-08**

4.5.
Nuosavybės teisė
Savininkas: **LIETUVOS RESPUBLIKA, a.k. 111105555**
Daiktas: **kiti statiniai Nr. 4400-2384-5727, aprašyti p. 2.6.**
Įregistravimo pagrindas: **1998-06-09 Statinio priėmimo naudoti aktas**
Įrašas galioja: **Nuo 2013-01-24**

4.6.
Nuosavybės teisė
Savininkas: **LIETUVOS RESPUBLIKA, a.k. 111105555**
Daiktas: **pastatas Nr. 4199-8003-4056, aprašytas p. 2.2.**
Įregistravimo pagrindas: **1998-06-09 Statinio priėmimo naudoti aktas**
Įrašas galioja: **Nuo 1998-08-14**

5. Valstybės ir savivaldybių žemės patikėjimo teisė: įrašų nėra

6. Kitos daiktinės teisės:

6.1.
Turto patikėjimo teisė
Patikėtinis: **Pasienio kontrolės punktų direkcija prie Susisiekimo ministerijos, a.k. 300147455**
Daiktas: **kiti statiniai Nr. 4400-2384-5666, aprašyti p. 2.7.**
kiti statiniai Nr. 4400-2384-5716, aprašyti p. 2.9.
Įregistravimo pagrindas: **2005-12-22 Įsakymas Nr. 3B-361**
2005-12-28 Įsakymas Nr. 3B-366
2006-01-09 Perdavimo - priėmimo aktas Nr. 13B-14
2023-08-19 Deklaracija apie statybos užbaigimą Nr. ACCR2-00-230819-08756
Įrašas galioja: **Nuo 2023-11-08**

6.2.
Turto patikėjimo teisė
Patikėtinis: **Pasienio kontrolės punktų direkcija prie Susisiekimo ministerijos, a.k. 300147455**
Daiktas: **kiti statiniai Nr. 4400-2384-5670, aprašyti p. 2.8.**
Įregistravimo pagrindas: **2005-12-22 Įsakymas Nr. 3B-361**
2005-12-28 Įsakymas Nr. 3B-366
2006-01-09 Perdavimo - priėmimo aktas Nr. 13B-14
2012-12-07 Statybos užbaigimo aktas Nr. SUA-00-121207-00493
2023-07-27 Perdavimo - priėmimo aktas Nr. 11BE-203
2023-08-19 Deklaracija apie statybos užbaigimą Nr. ACCR2-00-230819-08756
Įrašas galioja: **Nuo 2023-11-08**

6.3.
Turto patikėjimo teisė
Patikėtinis: **Pasienio kontrolės punktų direkcija prie Susisiekimo ministerijos, a.k. 300147455**
Daiktas: **pastatas Nr. 4400-6023-1316, aprašytas p. 2.4.**
pastatas Nr. 4400-6023-1352, aprašytas p. 2.3.
pastatas Nr. 4400-6023-1366, aprašytas p. 2.5.
Įregistravimo pagrindas: **2023-08-17 Deklaracija apie statybos užbaigimą Nr. ACCR2-00-230817-08673**

Įrašas galioja: **Nuo 2023-11-08**

6.4. **Turto patikėjimo teisė**
Patikėtinis: **Pasienio kontrolės punktų direkcija prie Susisiekimo ministerijos, a.k. 300147455**
Daiktas: **pastatas Nr. 4199-8003-4012, aprašytas p. 2.1.**
Įregistravimo pagrindas: **2005-12-22 Įsakymas Nr. 3B-361**
2005-12-28 Įsakymas Nr. 3B-366
2006-01-09 Perdavimo - priėmimo aktas Nr. 13B-14
2012-12-07 Statybos užbaigimo aktas Nr. SUA-00-121207-00493
2023-08-25 Deklaracija apie statybos užbaigimą Nr. ACCR2-00-230825-09009
Įrašas galioja: **Nuo 2023-11-08**

6.5. **Turto patikėjimo teisė**
Patikėtinis: **Pasienio kontrolės punktų direkcija prie Susisiekimo ministerijos, a.k. 300147455**
Daiktas: **kiti statiniai Nr. 4400-2384-5727, aprašyti p. 2.6.**
Įregistravimo pagrindas: **2005-12-22 Įsakymas Nr. 3B-361**
2005-12-28 Įsakymas Nr. 3B-366
2006-01-09 Perdavimo - priėmimo aktas Nr. 13B-14
Įrašas galioja: **Nuo 2013-01-24**

6.6. **Turto patikėjimo teisė**
Patikėtinis: **Pasienio kontrolės punktų direkcija prie Susisiekimo ministerijos, a.k. 300147455**
Daiktas: **pastatas Nr. 4199-8003-4056, aprašytas p. 2.2.**
Įregistravimo pagrindas: **2005-12-22 Įsakymas Nr. 3B-361**
2005-12-28 Įsakymas Nr. 3B-366
2006-01-09 Perdavimo - priėmimo aktas Nr. 13B-14
Įrašas galioja: **Nuo 2006-02-21**

7. Juridiniai faktai:

7.1. **Sudaryta nuomos sutartis**
Nuomininkas: **UAB DF Baltic, a.k. 305390411**
Daiktas: **kiti statiniai Nr. 4400-2384-5670, aprašyti p. 2.8.**
Įregistravimo pagrindas: **2023-07-31 Perdavimo - priėmimo aktas Nr. TA-128**
2023-07-31 Nuomos sutartis Nr. 4NP-20
Plotas: **100.00 kv. m**
Įrašas galioja: **Nuo 2023-08-09**
Terminas: **Nuo 2023-07-31 iki 2028-07-31**

7.2. **Sudaryta nuomos sutartis**
Nuomininkas: **UAB "Eurokusta", a.k. 300153942**
Daiktas: **pastatas Nr. 4199-8003-4012, aprašytas p. 2.1.**
Įregistravimo pagrindas: **2018-06-21 Nuomos sutartis Nr. 4NP-25**
2018-07-02 Perdavimo - priėmimo aktas Nr. PA-6
2023-06-29 Susitarimas pakeisti sutartį Nr. 4NP-16
Plotas: **20.13 kv. m**
Įrašas galioja: **Nuo 2023-07-05**
Terminas: **Nuo 2018-07-01 iki 2025-06-30**

7.3. **Sudaryta nuomos sutartis**
Nuomininkas: **Uždaroji akcinė bendrovė Urbo bankas, a.k. 112027077**
Daiktas: **pastatas Nr. 4199-8003-4012, aprašytas p. 2.1.**
Įregistravimo pagrindas: **2016-10-31 Perdavimo - priėmimo aktas Nr. PA-23**
2016-10-31 Nuomos sutartis Nr. 4NP-27
Plotas: **25.10 kv. m**
Aprašymas: **Terminas - 5 metai.**
Įrašas galioja: **Nuo 2017-01-26**
Terminas: **Nuo 2016-10-31**

7.4. **Sudaryta nuomos sutartis**
Nuomininkas: **UAB "GLOBUS TRADE LT", a.k. 302508648**
Daiktas: **kiti statiniai Nr. 4400-2384-5670, aprašyti p. 2.8.**
Įregistravimo pagrindas: **2011-03-28 Nuomos sutartis Nr. 4NP-32**
Plotas: **100.00 kv. m**
Įrašas galioja: **Nuo 2013-01-24**
Terminas: **Nuo 2011-03-26 iki 2016-03-27**

8. Žymos: įrašų nėra

9. Teritorijos, kuriose taikomos SŽNS, įrašytos į NTK kadastro duomenų byloje įrašytų duomenų pagrindu: įrašų nėra

10. Daikto registravimas ir kadastro žymos:

10.1. **Kadastrinius matavimus atliko (kadastro žyma)**
GEDIMINAS ŠPIKLYS
Daiktas: **kiti statiniai Nr. 4400-2384-5666, aprašyti p. 2.7.**
kiti statiniai Nr. 4400-2384-5716, aprašyti p. 2.9.
Įregistravimo pagrindas: **2009-02-10 Kvalifikacijos pažymėjimas Nr. 2M-M-849**
2023-06-19 Nekilnojamojo daikto kadastro duomenų byla
Įrašas galioja: **Nuo 2023-10-31**

10.2. **Rekonstrukcija (daikto registravimas)**
Daiktas: **kiti statiniai Nr. 4400-2384-5666, aprašyti p. 2.7.**
kiti statiniai Nr. 4400-2384-5716, aprašyti p. 2.9.
Įregistravimo pagrindas: **2023-06-19 Nekilnojamojo daikto kadastro duomenų byla**
2023-08-19 Deklaracija apie statybos užbaigimą Nr. ACCR2-00-230819-08756
Įrašas galioja: **Nuo 2023-10-31**

10.3. **Kadastrinius matavimus atliko (kadastro žyma)**

GEDIMINAS ŠPIKLYS
Daiktas: **pastatas Nr. 4400-6023-1316, aprašytas p. 2.4.**
pastatas Nr. 4400-6023-1352, aprašytas p. 2.3.
Įregistravimo pagrindas: **2009-02-10 Kvalifikacijos pažymėjimas Nr. 2M-M-849**
2023-01-11 Nekilnojamojo daikto kadastro duomenų byla
Įrašas galioja: **Nuo 2023-10-31**

10.4. **Kadastrinius matavimus atliko (kadastro žyma)**
GEDIMINAS ŠPIKLYS
Daiktas: **pastatas Nr. 4400-6023-1366, aprašytas p. 2.5.**
Įregistravimo pagrindas: **2009-02-10 Kvalifikacijos pažymėjimas Nr. 2M-M-849**
2023-06-19 Nekilnojamojo daikto kadastro duomenų byla
Įrašas galioja: **Nuo 2023-10-31**

10.5. **Suformuotas naujas (daikto registravimas)**
Daiktas: **pastatas Nr. 4400-6023-1316, aprašytas p. 2.4.**
pastatas Nr. 4400-6023-1352, aprašytas p. 2.3.
Įregistravimo pagrindas: **2023-01-11 Nekilnojamojo daikto kadastro duomenų byla**
2023-08-17 Deklaracija apie statybos užbaigimą Nr. ACCR2-00-230817-08673
Įrašas galioja: **Nuo 2023-10-31**

10.6. **Suformuotas naujas (daikto registravimas)**
Daiktas: **pastatas Nr. 4400-6023-1366, aprašytas p. 2.5.**
Įregistravimo pagrindas: **2023-06-19 Nekilnojamojo daikto kadastro duomenų byla**
2023-08-17 Deklaracija apie statybos užbaigimą Nr. ACCR2-00-230817-08673
Įrašas galioja: **Nuo 2023-10-31**

10.7. **Kadastrinius matavimus atliko (kadastro žyma)**
GEDIMINAS ŠPIKLYS
Daiktas: **kiti statiniai Nr. 4400-2384-5670, aprašyti p. 2.8.**
Įregistravimo pagrindas: **2009-02-10 Kvalifikacijos pažymėjimas Nr. 2M-M-849**
2023-06-19 Nekilnojamojo daikto kadastro duomenų byla
Įrašas galioja: **Nuo 2023-10-30**

10.8. **Rekonstrukcija (daikto registravimas)**
Daiktas: **kiti statiniai Nr. 4400-2384-5670, aprašyti p. 2.8.**
Įregistravimo pagrindas: **2023-06-19 Nekilnojamojo daikto kadastro duomenų byla**
2023-08-19 Deklaracija apie statybos užbaigimą Nr. ACCR2-00-230819-08756
Įrašas galioja: **Nuo 2023-10-30**

10.9. **Kapitalinis remontas (daikto registravimas)**
Daiktas: **pastatas Nr. 4199-8003-4012, aprašytas p. 2.1.**
Įregistravimo pagrindas: **2023-06-19 Nekilnojamojo daikto kadastro duomenų byla**
2023-08-25 Deklaracija apie statybos užbaigimą Nr. ACCR2-00-230825-09009
Įrašas galioja: **Nuo 2023-10-27**

10.10. **Kadastrinius matavimus atliko (kadastro žyma)**
GEDIMINAS ŠPIKLYS
Daiktas: **pastatas Nr. 4199-8003-4012, aprašytas p. 2.1.**
Įregistravimo pagrindas: **2009-02-10 Kvalifikacijos pažymėjimas Nr. 2M-M-849**
2023-06-19 Nekilnojamojo daikto kadastro duomenų byla
Įrašas galioja: **Nuo 2023-10-27**

10.11. **Išduotas pastato (jo dalies) energinio naudingumo sertifikatas (kadastro žyma)**
Daiktas: **pastatas Nr. 4199-8003-4012, aprašytas p. 2.1.**
Įregistravimo pagrindas: **2023-08-14 Pranešimas apie energinio naudingumo sertifikato išdavimą**
Nr. AD-0092-02457/0
Įrašas galioja: **Nuo 2023-08-14**
Terminas: **Nuo 2023-08-11 iki 2033-08-11**

10.12. **Išduotas pastato (jo dalies) energinio naudingumo sertifikatas (kadastro žyma)**
Daiktas: **pastatas Nr. 4400-6023-1316, aprašytas p. 2.4.**
Įregistravimo pagrindas: **2023-08-08 Pranešimas apie energinio naudingumo sertifikato išdavimą**
Nr. SC-0198-02302/0
Įrašas galioja: **Nuo 2023-08-09**
Terminas: **Nuo 2023-08-04 iki 2033-08-04**

10.13. **Išduotas pastato (jo dalies) energinio naudingumo sertifikatas (kadastro žyma)**
Daiktas: **pastatas Nr. 4400-6023-1352, aprašytas p. 2.3.**
Įregistravimo pagrindas: **2023-05-30 Pranešimas apie energinio naudingumo sertifikato išdavimą**
Nr. SC-0198-02296/0
Įrašas galioja: **Nuo 2023-05-30**
Terminas: **Nuo 2023-05-29 iki 2033-05-29**

10.14. **Kadastro duomenų tikslinimas (daikto registravimas)**
Daiktas: **kiti statiniai Nr. 4400-2384-5727, aprašyti p. 2.6.**
Įregistravimo pagrindas: **2012-06-11 Nekilnojamojo daikto kadastro duomenų byla**
Įrašas galioja: **Nuo 2013-01-03**

10.15. **Kadastrinius matavimus atliko (kadastro žyma)**
UAB "Matavimų centras", a.k. 302167531
Daiktas: **kiti statiniai Nr. 4400-2384-5727, aprašyti p. 2.6.**
Įregistravimo pagrindas: **2012-06-11 Nekilnojamojo daikto kadastro duomenų byla**
Licencija Nr. G-924-(1005)
Kvalifikacijos pažymėjimas Nr. 2M-M-1634
Įrašas galioja: **Nuo 2013-01-03**

11. Duomenys apie įregistruotas teritorijas, kuriose taikomos specialiosios žemės naudojimo sąlygos: įrašų nėra

12. Registro pastabos ir nuorodos: įrašų nėra

13. Kita informacija:
Žemės sklypo, kuriame yra statiniai, kadastrinis Nr.: **4150/0400:96**
Archyvinės bylos Nr.: **41/18531**

14. Informacija apie duomenų sandoriui tikslinimą: įrašų nėra

Dokumentą atspausdino ALGIRDAS STRIPINIS

PATVIRTINTA
Vilniaus apskrities valdytojo
administracijos 1995 m. gruodžio
22 d. įsakymu Nr. 636.

VALSTYBINĖS ŽEMĖS PANAUDOS SUTARTIS Nr. 4 P41/96-0256

Sandoris sudarytas *tūkstantis devyni šimtai devyniasdešimt šeštų metų* ....kovo.... *mėnesio* ..dvidešimt penkta... *dieną Vilniaus mieste.*

Mes, Vilniaus apskrities valdytojas Alfonsas Macaitis, veikiantis pagal Lietuvos Respublikos apskrities valdymo įstatymą ir Lietuvos Respublikos Vyriausybės 1995 03 01 nutarimą Nr. 286, toliau vadinamas valstybinės žemės valdytoju ir

VILNIAUS MUITINĖ (kodas 9073347), atstovaujama muitinės viršininko Jono Bagdono pagal pareigybę.

(įmonės, organizacijos pavadinimas, rejestro numeris, vardas pavardė, asmens kodas)

Adresas: Savanorių pr. 174, Vilniuje.

toliau vadinamas valstybinės žemės naudotoju, vadovaudamiesi Lietuvos Respublikos Vilniaus apskrities valdytojo administracijos 1995 09 19 įsakymu Nr. 299-41, sudarėme šią sutartį:

1. Panaudos sutartis sudaroma ***74000 (septyniasdešimt keturių tūkstančių) m² žemės sklypui, esančiam Medininkų kaime, Medininkų seniūnijoje, Vilniaus rajone.***

2. Žemės suteikimo naudotis terminas ***: neterminuotai.***

(metai žodžiais arba įrašas "neterminuotai")

3. Pagrindinės tikslinės žemės naudojimo paskirtis ir naudojimo pobūdis***: kitai veiklai (Medininkų muitinės postui įrengti).***

4. Žemės naudojimo sąlygos***: naudoti pagal nustatytą tikslinę žemės naudojimo paskirtį.***

5. Žemės naudojimo ir veiklos apribojimai dėl praeinančių per sklypą bendro naudojimo inžinerinių tinklų:

5.1. Šilumos ir karšto vandens tiekimo: nėra.

5.2. Elektros: nėra.

5.3. Dujotiekio: nėra.

5.4. Vandentiekio ir kanalizacijos: nėra.

5.5. Ryšių linijų: nėra.

6. Naudotojo teisės ir pareigos, jo veiklos apribojimai naudojamame sklype saugotinų kultūros paveldo ir saugotinų gamtos objektų, nesusijusių su naudotojo veikla, atžvilgiu: nėra.

7. Statybos naudojamame žemės sklype sąlygos bei architektūriniai urbanistiniai apribojimai: ***pagal sudarytą projektą gavus leidimą statyboms.***

8. Kiti apribojimai ir sąlygos: **kelio Vilnius-Minskas sanitarinė apsaugos zona.**

9. Žemės servitutai: nėra.

10. Žemės subnuomos sąlygos: ***suderinus su nuomotoju.***

11. Kiti žemės naudotojo įsipareigojimai: **laikytis plane pažymėtų sklypo ribų.**

12. Šalys už sutarties pažeidimą atsako Lietuvos Respublikos įstatymų nustatyta tvarka.

13. Sutartis gali būti nutraukta prieš terminą Lietuvos Respublikos įstatymų nustatyta tvarka.

14. Įstatymų numatyta ir Lietuvos Respublikos Vyriausybės nustatyta tvarka pasikeitus valstybinės žemės panaudos sąlygoms, šios sutarties šalys privalo vadovautis priimtais pakeitimais.

15. Sutarties, sudarymo ir įregistravimo išlaidas apmoka žemės naudotojas.

T I K R A

Vilniaus TM
Bendrųjų reikalų skyriaus
viršininkė
Danguolė Kamarauskienė

2005 -12- 30

16. Sutartį žemės naudotojas per **tris mėnesius** privalo **įregistruoti** Vilniaus rajono žemėtvarkos ir geodezijos tarnyboje.

17. Sutartis sudaryta trim egzemplioriais, iš kurių vienas paliekamas sutartį įregistravusioje Vilniaus rajono žemėtvarkos ir geodezijos tarnyboje, antras išduodamas žemės naudotojui, trečias saugomas Apskrities valdytojo administracijoje.

18. Sutartis įsigalioja ***nuo sutarties pasirašymo dienos.***

19. Sklypo planas su gretimybėmis M 1 : 5000 yra sudėtinė šios sutarties dalis ir pasirašoma sutarties šalių.

Šalių parašai: _____ (valstybinės žemės valdytojas) _____ (žemės naudotojas)

A.V. A.V.

Išrašas apie žemės panaudos sutarties įregistravimą Valstybinio žemės kadastro duomenų registre:

Registro numeris 41/10943

Registravimo data 1996 05 29

Vilniaus apskrities valdytojo administracijos Vilniaus rajono žemėtvarkos ir geodezijos tarnybos specialistas, atsakingas už Valstybinio žemės kadastro duomenų registrą,
Ingrida Miknevičienė:

.....
(parašas)

A.V.

T I K R A

Vilniaus TM
Bendrųjų reikalų skyriaus
viršininkė
Danguolė Kamarauskienė

2005 -12- 30

Kopija

SUSITARIMAS
DĖL 1996 M. KOVO 25 D. VALSTYBINĖS ŽEMĖS PANAUDOS SUTARTIES NR. 4 P41/96-0256 PAKEITIMO

2018 m. rugpjūčio 2d. Nr. 48SUN-36-(14.48.56.)//4ŽP-1
Vilnius

LIETUVOS RESPUBLIKA, atstovaujama Nacionalinės žemės tarnybos prie Žemės ūkio ministerijos Vilniaus rajono skyriaus (identifikavimo kodas 188704927, adresas: Kalvarijų g. 147, Vilnius) vedėjos Jurgitos Liogės, veikiančios pagal 2018 m. kovo 22 d. Nacionalinės žemės tarnybos prie Žemės ūkio ministerijos direktorės įgaliojimą „Dėl sprendimų disponuojant valstybine žeme priėmimo, bendraturčio teisių įgyvendinimo ir kitų funkcijų vykdymo", Nr. 1Į-114-(1.9), toliau vadinama panaudos davėju, ir **Pasienio kontrolės punktų direkcija prie Susisiekimo ministerijos**, esanti Gedimino pr. 26, Vilniuje, įmonės kodas 300147455, atstovaujama l. e. direktoriaus pareigas Mindaugo Zobielos, veikiančio pagal Pasienio kontrolės punktų direkcijos prie Susisiekimo ministerijos nuostatus, toliau vadinama panaudos gavėju, atsižvelgdami į Pasienio kontrolės punktų direkcijos prie Susisiekimo ministerijos 2016 m. prašymą dėl žemės paėmimo visuomenės poreikiams, Nacionalinės žemės tarnybos prie Žemės ūkio ministerijos Vilniaus rajono skyriaus vedėjo 2017 m. spalio 12 d. įsakymą Nr. 48VPĮ-1-(14.48.125.) „Dėl žemės paėmimo visuomenės poreikiams (Medininkų pasienio kontrolės punktui plėsti) Vilniaus rajone projekto patvirtinimo", į atliktus suformuoto sujungimo būdu 20,2217 ha žemės sklypo (kadastro Nr. 4150/0400:96) kadastrinius matavimus, Pasienio kontrolės punktų direkcijos prie Susisiekimo ministerijos 2018 m. liepos 26 d. prašymą, 2018 m. rugpjūčio 1 d. Nacionalinės žemės tarnybos prie Žemės ūkio ministerijos Vilniaus rajono skyriaus vedėjo įsakymą Nr. 48VĮ-1386-(14.48.2.),

s u s i t a r ė :

1. Pakeisti 1996 m. kovo 25 d. valstybinės žemės panaudos sutartį Nr. 4 P41/96-0256 (toliau – Sutartis), patikslintą 2007 m. vasario 2 d. susitarimu Nr. 4 ir 2012 m. lapkričio 9 d. susitarimu Nr. 48SUN-54//4ŽP-6 (toliau – Susitarimai) (buvęs sklypo kad. Nr. 4150/0400:289), ir nustatyti, kad suformuoto **19,8408 ha dalies iš bendro 20,2217 ha ploto žemės sklypo (kadastro Nr. 4150/0400:96, unikalus Nr. 4400-5031-4256, paskirtis – kita, būdas – teritorijos valstybės sienos apsaugos tikslams)** panaudos gavėjas pagal Sutartį yra **Pasienio kontrolės punktų direkcija prie Susisiekimo ministerijos**, esanti Gedimino pr. 26, Vilniuje, įmonės kodas 300147455.

2. Nustatyti, kad suformuoto sujungimo būdu 20,2217 ha žemės sklypo (kadastro Nr. 4150/0400:96):

2.1. vertė – 72089,00 Eur, indeksuota vertė (koef. 1,6) – 115342,00 Eur. Vidutinė rinkos vertė 47600,00 Eur;

2.2. specialios žemės ir miško naudojimo sąlygos: LIV. Valstybės sienos apsaugos objektų, įrenginių veikimo ir apsaugos zonos, plotas 22,2217 ha; XLIX. Vandentiekio, lietaus ir fekalinės kanalizacijos tinklų ir įrenginių apsaugos zonos; plotas 0,93 ha; XX. Požeminio vandens vandenviečių apsaugos zonos, plotas 0,6524 ha; VI. Elektros linijų apsaugos zonos, plotas 0,764 ha; II. Kelių apsaugos zonos, plotas 0,6985 ha; I - Ryšių linijų apsaugo zonos, plotas 1,172 ha;

2.3. Kitos daiktinės teisės: servitutas – teisė tiesti, aptarnauti, naudoti požemines, antžemines komunikacijas (tarnaujantis), plotas 20,2217 ha; kelio servitutas – teisė važiuoti transporto priemonėmis, naudotis pėsčiųjų taku (tarnaujantis), plotas 0,4007 ha;

2.4. Perduodame neatlygintinai naudotis žemės sklype esančių, žemės savininkui ar kitiems asmenims nuosavybės teise priklausančių, statinių ir įrenginių naudojimo sąlygos, naujų pastatų, statinių statybos, kelių tiesimo, vandens telkinių įrengimo ir kitos sąlygos, taip pat pastatų ir (ar)

įrenginių naudojimo sąlygos pasibaigus žemės sklypo panaudos terminui: pagal Lietuvos Respublikos civilinio kodekso ir kitų teisės aktų nuostatas. Perduotame neatlygintinai naudotis žemės sklype leidžiama atlikti pastatų rekonstrukcijos ir sklypo tvarkymo darbus, statyti naujus statinius ar įrenginius, kurie neprieštarauja nustatytam teritorijos tvarkymo ir naudojimo režimui.

3. Panaudos gavėjas įsipareigoja laikytis šio susitarimo ir įstatymų. Už jų nevykdymą jis atsako pagal įstatymus.

4. Šį susitarimą panaudos gavėjas savo lėšomis per 3 mėnesius nuo jo sudarymo dienos įregistruoja Nekilnojamojo turto registre. Panaudos gavėjui neįvykdžius šios sąlygos, panaudos davėjas reikalaus pašalinti šio susitarimo sąlygų pažeidimus arba nutraukti aukščiau minėtą Sutartį, patikslintą aukščiau minėtais Susitarimais prieš terminą.

5. Šis susitarimas sudarytas 3 egzemplioriais, kurių vienas įteikiamas panaudos davėjui, kiti 2 egzemplioriai įteikiami panaudos gavėjui.

6. Prie šio susitarimo pridedama Valstybės įmonės Valstybės žemės fondo Kraštotvarkos ir teritorijų planavimo skyriaus 2018 m. gegužės 17 d. parengtas žemės sklypo (20,2217 ha) planas M 1:5000, kaip neatskiriamoji šio susitarimo dalis.

7. Susitarimas yra neatsiejama 1996 m. kovo 25 d. valstybinės žemės panaudos sutarties, patikslintos aukščiau minėtais Susitarimais, dalis.

Panaudos davėjas _____ Jurgita Liogė
(parašas) Vilniaus rajono skyriaus vedėja

Panaudos gavėjas _____ Mingaudas Zobiela
(parašas) L. e. Pasienio kontrolės punktų direkcijos prie Susisiekimo ministerijos direktoriaus pareigas

Parengė:
Dovilė Gerbutavičienė

Žemės sklypo išdėstymo schema

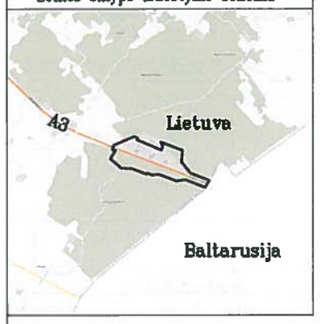

ŽEMĖS SKLYPO PLANAS M 1:5000

Sklypo plotas 202217 m²

Kadastro:	vietovė	Medininkų				blokas				sklypas			
Žemės sklypo kadastro Nr:		4	1	5	0	0	4	0	0				

Gatvė, namo Nr.	skl. pr. Nr. 1
Kaimas (miestelis)	**Medininkų**
Seniūnija	Medininkų
Miestas (rajonas)	Vilniaus rajonas
Apskritis	**Vilniaus**

Gretimybė	Gretimo žemės sklypo kadastro Nr.	Pastabos
1–4	**4150/0400:0024**	
4–5	4150/7001:0001	
5–8	**4150/0400:0423**	
8–11		LVŽF
11–12	**4150/0400:0052**	
12–15	**4150/0400:0037**	
15–19		LVŽF
19–20		Pasienio juosta
20–23		**LVŽF**
23–28	**4150/0400:0094**	
28–31	4150/0400:0092	
31–1	4150/0400:0091	

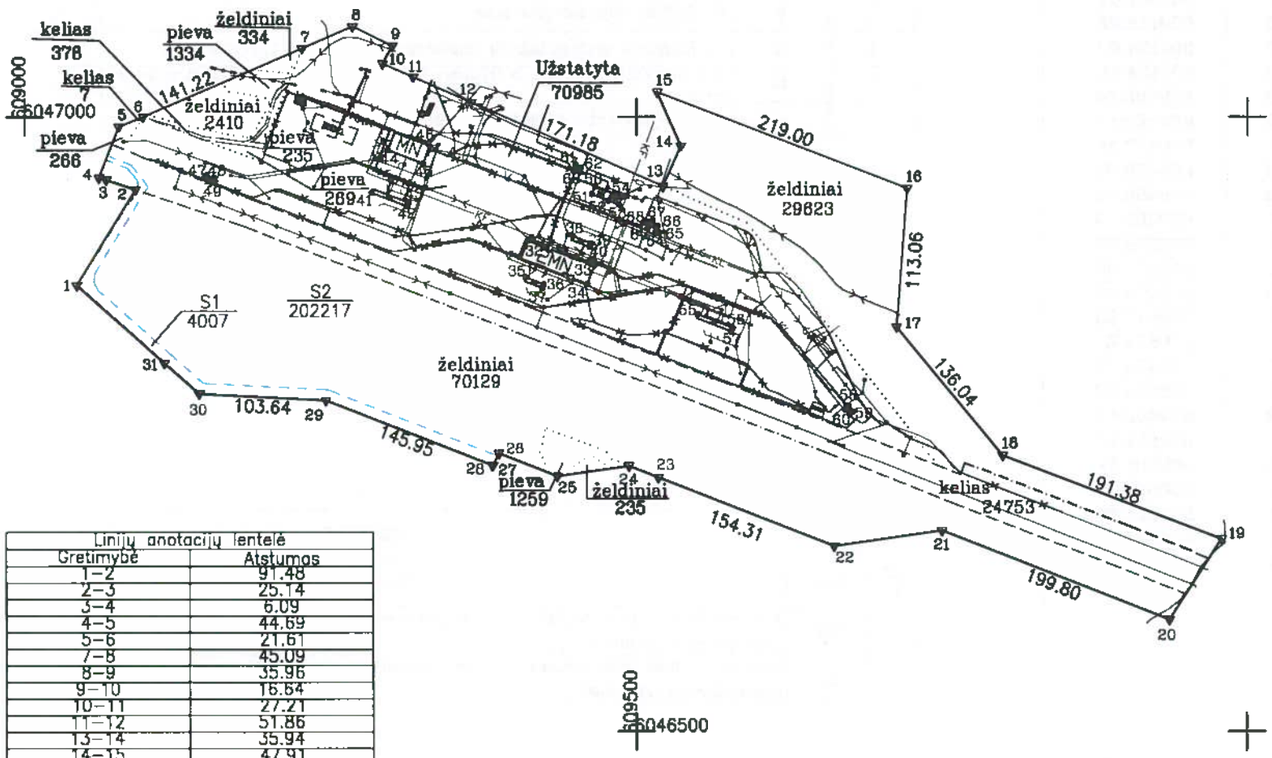

Linijų anotacijų lentelė	
Gretimybė	Atstumas
1–2	91.48
2–3	25.14
3–4	6.09
4–5	44.69
5–6	21.61
7–8	45.09
8–9	35.96
9–10	16.64
10–11	27.21
11–12	51.86
13–14	35.94
14–15	47.91
19–20	78.34
21–22	89.41
23–24	26.00
24–25	59.10
25–26	51.48
26–27	11.04
27–28	0.45
30–31	37.68
31–1	95.59

Su paženklintomis vietovėje žemės sklypo ribomis, aprašytomis 2018 m. gegužės mėn. 17 d. žemės sklypo paženklinimo-parodymo akte, ir nustatytu plotu sutinku:
Žemės savininkas (naudotojas):

LIETUVOS RESPUBLIKA
(vardas, pavardė) ..... (parašas) ..... (data)

.....

Nacionalinės žemės tarnybos prie Žemės ūkio ministerijos
..Vilniaus rajono... skyrius

Patikrino: ....
SUDERINTA: ....
(Pareigų pavadinimas) (Parašas) (Vardas ir pavardė) (Data)

A.V. (jeigu reikalavimas turėti antspaudą nustatytas įstatymuose)

PASTABOS: Požeminės komunikacijos perkeltos iš topografinės medžiagos, gautos iš Vilniaus rajono savivaldybės.

S1, S2 – suprojektuoti servitutai

Naudojamas plotas							
Privati				Valstybinė			
atskirai		bendrai		atskirai		bendrai	
ind.	m²	ind.	m²	ind.	m²	ind.	m²
					202217		

VŽF

VALSTYBĖS ĮMONĖS VALSTYBĖS ŽEMĖS FONDAS

KRAŠTOTVARKOS IR TERITORIJŲ PLANAVIMO SKYRIUS

Pareigos	Parašas	Vardas, pavardė	Data
Vyr. specialistas		Juzef Lisovski	2018-05-17

Kraštotvarkos ir teritorijų planavimo skyrius DOKUMENTAS

A.V.

Dokumentą elektroniniu parašu
pasirašė AGNĖ ZAVECKIENĖ
Data: 2018-06-11 14:32:59
Paskirtis: Byla patikrinta

Dokumentą elektroniniu parašu
pasirašė JŪTA BOGUSLAVSKAJA
Data: 2018-06-11 15:32:34
Paskirtis: Byla suderinta

ŽEMĖS SKLYPO PLANAS M 1:5000

Žemės sklypo plotas 202217 m²

Žemės sklypo kadastro numeris:	kodas				blokas				sklypas			
	4	1	5	0	0	4	0	0				

KOORDINAČIŲ ŽINIARAŠTIS

Koordinačių sistema: LKS-94

Taško Nr.	Kodas	X	Y	Taško Nr.	Kodas	X	Y
1	R	6046863.10	609042.50	36	NK	6046863.59	609424.31
2	R	6046940.97	609090.50	37	NK	6046860.63	609423.16
3	R	6046949.04	609066.69	38	NK	6046902.75	609448.02
4	R	6046950.58	609060.80	39	NK	6046897.06	609462.81
5	R	6046992.24	609076.97	40	NK	6046894.08	609461.68
6	R	6047000.30	609097.02	41	NK	6046938.12	609283.57
7	R	6047055.82	609226.87	42	NK	6046927.15	609312.40
8	R	6047073.80	609268.22	43	NK	6046930.18	609313.59
9	R	6047058.05	609300.55	44	NK	6046972.83	609296.91
10	R	6047043.41	609292.63	45	NK	6046961.83	609325.51
11	R	6047032.55	609317.58	46	NK	6046976.31	609331.07
12	R	6047011.85	609365.13	47	NK	6046952.60	609148.69
13	R	6046943.51	609522.08	48	NK	6046950.36	609154.64
14	R	6046976.36	609536.65	49	NK	6046947.33	609153.49
15	R	6047020.24	609517.41	50	NK	6046943.26	609466.06
16	R	6046941.76	609721.87	51	NK	6046936.99	609463.64
17	R	6046829.05	609713.04	52	NK	6046931.81	609477.14
18	R	6046724.49	609800.07	53	NK	6046928.40	609486.03
19	R	6046656.79	609979.08	54	NK	6046934.46	609488.42
20	R	6046591.02	609936.52	55	NK	6046839.22	609550.20
21	R	6046663.43	609750.30	56	NK	6046828.12	609578.94
22	R	6046650.67	609661.81	57	NK	6046825.11	609577.66
23	R	6046706.60	609517.99	58	NK	6046764.95	609673.30
24	R	6046716.03	609493.76	59	NK	6046759.98	609677.30
25	R	6046707.64	609435.26	60	NK	6046758.03	609674.81
26	R	6046726.29	609387.28	61	NK	6046960.52	609450.44
27	R	6046716.42	609382.33	62	NK	6046958.73	609454.87
28	R	6046716.58	609381.91	63	NK	6046955.99	609453.67
29	R	6046769.52	609245.90	64	NK	6046905.17	609515.27
30	R	6046774.89	609142.40	65	NK	6046905.90	609518.67
31	R	6046799.83	609114.16	66	NK	6046911.05	609517.56
32	NK	6046899.51	609411.32	67	NK	6046915.57	609513.26
33	NK	6046878.71	609465.52	68	NK	6046914.42	609507.95
34	NK	6046863.85	609459.77	69	NK	6046909.19	609509.07
35	NK	6046869.30	609409.50				

ŽEMĖS SKLYPO CENTRO KOORDINATĖS

Koordinačių sistema	Koordinatės X/Y
Valstybinė LKS-1994	X=6046841 Y=609455

Žiniaraštį sudarė:	JUZEF LISOVSKI	2M-M-2000		2018-05-17
	v. pavardė	kval. paž. nr.	parašas	data

Ištrauka iš Lietuvos Respublikos administracinių nusižengimų kodekso:
112 straipsnis. Nuolatinių žemėnaudos riboženklių sunaikinimas arba sugadinimas užtraukia baudą nuo septyniasdešimt iki vieno šimto keturiasdešimt eurų.

* 2 0 7 3 3 1 7 4 4 7 *

Duomenys apie žemės sklypui nustatytas specialiąsias žemės naudojimo sąlygas

Eilės Nr.	Specialiosios žemės naudojimo sąlygos kodas	Specialiosios žemės naudojimo sąlygos pavadinimas	Teritorijos, kurioje turi būti taikoma specialioji žemės naudojimo sąlyga, plotas, m²
1	1	I. Ryšių linijų apsaugos zonos	11720
2	2	II. Kelių apsaugos zonos	6985
3	6	VI. Elektros linijų apsaugos zonos	7640
4	20	XX. Požeminio vandens vandenviečių apsaugos zonos	6524
5	49	XLIX. Vandentiekio, lietaus ir fekalinės kanalizacijos tinklų ir įrenginių apsaugos zonos	9300
6	54	LIV. Valstybinės sienos apsaugos objektų, įrenginių veikimo ir apsaugos zonos	202217

Duomenys apie žemės sklypo servitutus

Eilės Nr.	Servituto kodas	Nekilnojamojo turto registre įrašyto ar teritorijų planavimo dokumente nustatyto servituto pavadinimas ir rūšis	Servituto plotas, m²
1	215	Kelio servitutas - teisė važiuoti transporto priemonėmis, naudotis pėsčiųjų taku (tarnaujantis) -S1 (suprojektuotas servitutas)	4007
2	222	Servitutas - teisė tiesti, aptarnauti, naudoti požemines, antžemines komunikacijas (tarnaujantis) -S2 (suprojektuotas servitutas)	202217

Dokumentą elektroniniu parašu
pasirašė DALICJA ZDANIS
Data: 2018-07-18 14:25:15
Paskirtis: Žemės sklypo ribos pažymėtos kadastro žemėlapyje.
Kadastro Nr. 4150/0400:96

TIIIS paslaugos

"Topografinių ir inžinerinių tinklų planų erdvinių duomenų teikimas derinti ir tvarkyti" ataskaita

Sugeneruota: 2025-05-27 09:35

Paslaugos gavėjo informacija

Vardas ir pavardė:	IGNAS RAZBADAUSKAS
GKP:	1GKV-1122

Paslaugos užsakymo informacija

Numeris:	TIIIS1-20250514-031907
Paslaugos nuoroda:	https://tiiis.planuojustatau.lt/portal/orders/TIIIS1-20250514-031907
Pavadinimas:	JOT Pasieniečių g. 26, Medininkų k., Medininkų sen., Vilniaus r. sav.
Adresas:	Pasieniečių g. 26, Medininkų k., Medininkų sen., Vilniaus r. sav.
Prašymo teritorija:	1.14 ha
Pateikto plano tipas:	Topografinis planas – pilnas turinys
Rezervuoti šulinių numeriai:	Ne
Paslaugos gavėjo komentaras:	
Paslaugos gavėjo įkeltas dokumentas:	Medink_Psnc_26_atsk.pdf, Medink_Psnc_26_plan.pdf, Medink_Psnc_26_uzsak.pdf
Paslaugos būsena:	Prašymas ir erdviniai duomenys priimti

Pateiktą planą ir plano ED suderino

EDT organizacija:	Vilniaus rajono savivaldybės administracija (312)
EDT grupė:	Vilniaus r. sav. - Infrastruktūros plėtros - vyr. inžinieriaus skyrius (313)
Priimtas sprendimas:	Erdviniai duomenys priimti
Administracinį sprendimą priėmusio asmens vardas ir pavardė:	AGNĖ ARŠULYTĖ
Pateiktas tikrinti EDR:	GKTR_Medink_Psnc_26.dwg
Pridėti dokumentai:	Medink_Psnc_26_atsk.pdf, Medink_Psnc_26_plan.pdf,

Veiksmų ir organizacijos priimtų sprendimų išklotinė

2025-05-15 10:14:47	Gauta užduotis "Priimti ED (TOPO)"
2025-05-27 09:30:27	Erdviniai duomenys priimti

ED pateikti susipažinti

Organizacija:	Telia Lietuva, AB (86)
Organizacijos grupė:	Telia Lietuva, AB. Vilniaus regionas, ryšių tinklo duomenys (424)

Gautas EDR: GKTR_Medink_Psnc_26.dwg

ED pateikti susipažinti

Organizacija: AB „Energijos skirstymo operatorius“ ESO (80)
Organizacijos grupė: AB „Energijos skirstymo operatorius“. Elektros duomenys (81)
Gautas EDR: GKTR_Medink_Psnc_26.dwg

ED pateikti susipažinti

Organizacija: AB „Energijos skirstymo operatorius“ ESO (80)
Organizacijos grupė: AB „Energijos skirstymo operatorius“. Vilniaus regionas, dujotiekio duomen
Gautas EDR: GKTR_Medink_Psnc_26.dwg

ED pateikti susipažinti

Organizacija: UAB „Nemėžio komunalininkas“ (232)
Gautas EDR: GKTR_Medink_Psnc_26.dwg

ED pateikti susipažinti

Organizacija: Vilniaus rajono savivaldybės administracija (312)
Organizacijos grupė: Vilniaus r. sav. - Žemės ūkio skyrius (314)
Gautas EDR: GKTR_Medink_Psnc_26.dwg

Dokumentą elektroniniu parašu
pasirašė JOSIF,TICHUTIN
Data: 2025-05-14 09:17:58

Dokumentą elektroniniu parašu
pasirašė IGNAS RAZBADAUSKAS
Data: 2025-05-15 09:54:14

Topografavimo darbų teritorijos
išdėstymo schema

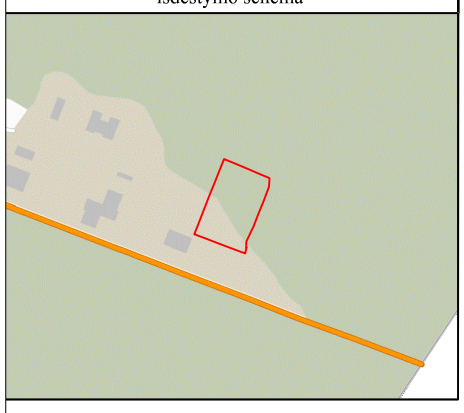

TOPOGRAFINIS PLANAS

M 1:500

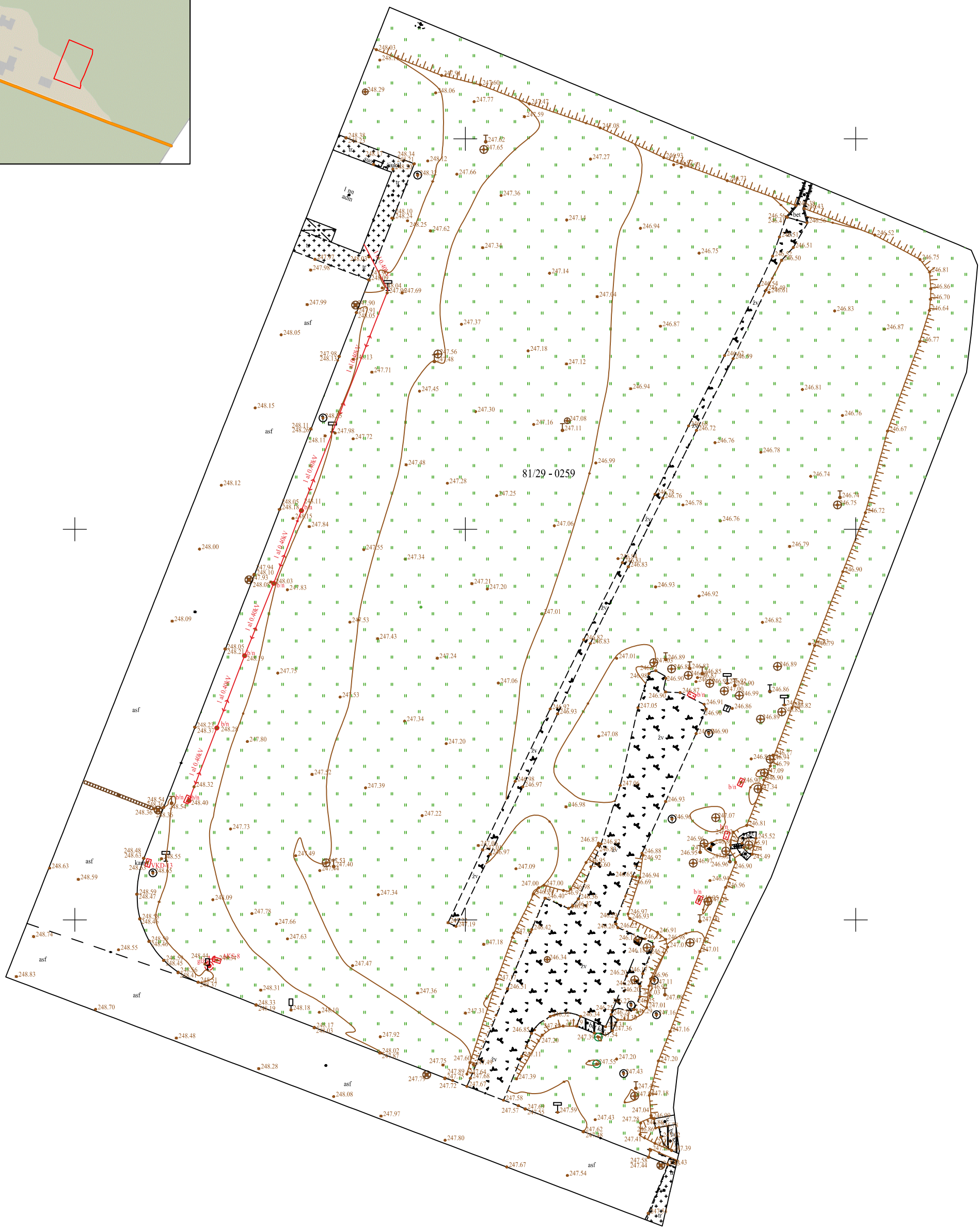

X=6046800.000
Y=609600.000

TIIIS prašymo nr.:	TIIIS1-20250514-031907				
Plano tipas:	Pilno turinio topografinis planas				
Objekto adresas:	Pasieniečių g. 26, Medininkų k., Medininkų sen., Vilniaus r. sav.				
Aukščių sistema	Koordinačių sistema	Pagrindinis objektų tikslumas, cm			
LAS07	LKS-94	Horizontalus:	10	Vertikalus:	10
Geoido modelis	GEOGRID TIKSLUMAS KIEKVIENAME TAŠKE		UAB "GeoGrid", į.k.304449376, Liepų g. 64-203 kab. Klaipėda, Tel. +370 684 42 244, el.p: info@geogrid.lt www.geogrid.lt		
LIT20G					
Pareigos	Vardas, pavardė	Geodezin. kv. nr.	Parašas	Data	
Geodezininkas	I.Razbadauskas	1GKV-1122		2025-05-14	
Geodezininko asistentas	J. Tichutin			2025-05-14	A.V.
			Mastelis	Lapo Nr.	Lapų sk.
			1:500	1	1

UP architektai, UAB, kodas 110784562, Turgaus a. 27, LT-91246 Klaipėda, tel. (8 46) 312458, el. p. info@uparchitektai.lt
Duomenys kaupiami ir saugomi Juridinių asmenų registre

ĮSAKYMAS
DĖL PROJEKTO VADOVO SKYRIMO

2024 m. spalio 9 d. Nr. V-2024-10-09
Klaipėda

Į S A K A U objekto *„Transporto paskirties (transporto pastatų paskirties grupės) pastato Vilniaus r. sav., Medininkų sen., Medininkų k., Pasieniečių g. 26 statybos projektas*“ (2024-10-04 projektavimo paslaugų viešojo pirkimo-pardavimo sutartis Nr. 11BE-188) projekto vadovu skirti **Algirdą Stripinį** (atestato Nr. A 1872).

Direktorė Snieguolė Stripinienė

Architekto

KVALIFIKACIJOS
ATESTATAS

LIETUVOS ARCHITEKTŲ RŪMAI

Nr. A 1872

Algirdas Stripinis

Statinio projekto, statinio projekto vykdymo priežiūros,
statinio projekto architektūrinės dalies,
statinio projekto architektūrinės dalies vykdymo priežiūros vadovas
Statinių kategorija: ypatingieji ir neypatingieji statiniai, įskaitant statinius, esančius kultūros paveldo objekto teritorijoje, jo apsaugos zonoje ar kultūros paveldo vietovėje (išskyrus kultūros paveldo objektus ir kultūros paveldo statinius)

Teritorijų planavimo vadovas
Kompleksinio teritorijų planavimo dokumentų rūšies:
vietovės lygmens detalieji planai
Specialiojo teritorijų planavimo dokumentų rūšies:
vietovės lygmens inžinerinės infrastruktūros vystymo planai

Lietuvos architektų rūmų pirmininkė Daiva Bakšienė

LIETUVOS REPUBLIKA
Lietuvos architektų rūmai
VILNIUS

Architektų profesinio atestavimo komisijos

2016 m. lapkričio mėn. 24 d. posėdžio protokolas Nr. 119
2018 m. gegužės mėn. 9 d. posėdžio protokolas Nr. 140

Vilniaus rajono savivaldybės administracija
(specialiuosius reikalavimus išduodančio subjekto pavadinimas)

SPECIALIEJI REIKALAVIMAI

_____ m. _____ _____ d. Nr. _____

Vilniaus miesto sav.
(specialiųjų architektūros reikalavimų nustatymo vieta (miestas / rajonas))

Duomenys apie statytoją
Juridinio asmens pavadinimas, kodas, buveinės adresas
Pasienio kontrolės punktų direkcija prie Susisiekimo ministerijos, 300147455, Vilnius, Gedimino pr. 26
Kontaktinė informacija
El. p. pkpd@pkpd.lt, tel. +37052620061

Duomenys apie statinio projektą
Pavadinimas Transporto paskirties (transporto pastatų paskirties grupės) pastato Vilniaus r. sav., Medininkų sen., Medininkų k., Pasieniečių g. 26 statybos projektas

PRIDEDAMA:
Specialieji architektūros reikalavimai SARD-08-250801-00743, 2025-08-01
(Nr., data)

Specialieji saugomos teritorijos tvarkymo
ir apsaugos reikalavimai Nėra
(Nr., data)

Specialieji paveldosaugos reikalavimai Nėra
(Nr., data)

Specialiuosius reikalavimus išdavė

_____	_____	_____
(išdavusio asmens pareigos)	(parašas, data)	(vardas, pavardė)

Vilniaus rajono savivaldybės administracija
(išduodančio subjekto pavadinimas)

SPECIALIEJI ARCHITEKTŪROS REIKALAVIMAI

_____ m. _____ _____ d. Nr. _____

Vilniaus miesto sav.
(specialiųjų architektūros reikalavimų nustatymo vieta (miestas / rajonas))

Duomenys apie statytoją
Juridinio asmens pavadinimas, kodas, buveinės adresas
Pasienio kontrolės punktų direkcija prie Susisiekimo ministerijos, 300147455, Vilnius, Gedimino pr. 26
Kontaktinė informacija
El. p. pkpd@pkpd.lt, tel. +37052620061

Duomenys apie statinio projektą
Pavadinimas Transporto paskirties (transporto pastatų paskirties grupės) pastato Vilniaus r. sav., Medininkų sen., Medininkų k., Pasieniečių g. 26 statybos projektas

Duomenys apie statinį:
Statybos rūšis Naujo statinio statyba
Atnaujinamas (modernizuojamas) Ne
Paskirtis Transporto Būsima paskirtis Nėra
Kategorija Nesudėtingasis Būsima kategorija Nėra
Žemės sklypo (-ų) kad. Nr. 4198/6666:2
Unikalus Nr. Nėra
Adresas (-ai)*(jei suteiktas)* Vilniaus rajono sav., Medininkų sen., Medininkų k., Pasieniečių g. 26
Saugoma teritorija Ne
Kultūros paveldo objekto teritorija Ne
Kultūros paveldo vietovė Ne
Kultūros paveldo statinys Ne
Kultūros paveldo objekto apsaugos zona Ne
Kultūros paveldo vietovės apsaugos zona Ne
Kitų statinių apsaugos zona (-os) Taip, ne
Kitos teritorijos, kuriose taikomi teisės aktuose nustatyti norminiai atstumai iki kitų statinių ir (ar) objektų arba kitokie teisės aktuose nustatyti statinių statybos ribojimai dėl kitų (esamų) statinių Taip, ne

STATINIUI NUSTATYTI SPECIALIEJI ARCHITEKTŪROS REIKALAVIMAI

1. Žemės sklypo tvarkymas (apželdinimo, aptvėrimo, reljefo formavimo principai, žaidimų ir kitos aikštelės, automobilių stovėjimo vietos ir kita) Statybos sklypo tvarkymo plane pateikti aplinkotvarkos (maksimaliai išsaugant esamą reljefą) sprendinius. Paviršinės nuotekos tvarkomos vadovaujantis Paviršinių nuotekų tvarkymo reglamentu. Draudžiama nuvesti paviršines nuotekas reljefo paviršiumi į gretimus sklypus, į šalia esančių žemės sklypų teritorijas. Sklypo tvarkymo plane nužymėti takus, privažiavimo kelią, mašinų statymo vietas, jų konstrukciją projektuoti numatant kietą dangą. Vadovautis STR 2.06.04:2014 „Gatvės ir vietinės reikšmės keliai. Bendrieji reikalavimai “. Sklypo aptvaras neturi būti už sklypo ribos. Reikalavimai aptvarui nustatomi pagal STR 1.01.03:2017 „Statinių klasifikavimas“. Planuojant sklypo apželdinimą vadovautis „Medžių ir krūmų veisimo, vejų ir gėlynų įrengimo taisyklėmis. Užtikrinti tinkamą buitinių atliekų rūšiavimą pagal 2024-12-20 Vilniaus rajono savivaldybės atliekų tvarkymo taisykles Nr. T3-408. Vadovautis detaliuoju planu, patvirtintu Vilniaus r. sav. administracijos direktorius 2025 m. liepos 24 d. įsakymu Nr. A27-2749(3.1E) (teritorijos planavimo dokumento unikalus numeris TPD sistemoje - T00095957). Atsižvelgti į STR 2.03.01:2019 „Statinių prieinamumas“, STR 2.02.02:2004 „Visuomeninės paskirties statiniai“ nustatytus reikalavimus.

2. Statinių statybos linijos nustatymas gatvių (kelių) raudonųjų linijų atžvilgiu Statybos riba nustatyta detaliuoju planu. Neužtverti ir neužstatyti sklypo dalies patenkančios į gatvės raudonųjų linijų ribas.

3. Pastate galimos kitos nei ta, kuriai priskirtas pastatas, atskirais nekilnojamojo turto kadastro objektais suformuotų patalpų paskirties grupės ((jeigu prašyme išduoti specialiuosius reikalavimus nurodyta, kad pastatas planuojamas mišrus (polifunkcinis) ir nurodytos pastate pageidaujamos formuoti skirtingos nei pastato patalpų paskirties grupės, iš pageidaujamų surašomos tik tos, kurios atitinka žemiausio teritorijai taikomo kompleksinio teritorijų planavimo dokumento sprendiniuose suplanuotų (galimų) žemės naudojimo būdų turinį).) Nėra

4. Leistinas statinių (pastatų) aukštis metrais nuo žemės paviršiaus, statinių aukščio absoliutinė altitudė, aukštų skaičius Nustatomas pastato aukštis nuo žemės paviršiaus ≤ 8.5m. Atsižvelgti į Gaisrinės saugos pagrindinius reikalavimus. Nesudėtinguosiuose statiniuose atstumas tarp atraminių konstrukcijų neturi viršyti 6.0 m

5. Leistinas žemės sklypo užstatymo tankis Vadovaujantis detaliuoju planu nustatomas maksimalus sklypo užstatymo tankis ≤14 %.

6. Leistinas žemės sklypo užstatymo intensyvumas ar užstatymo tūrio rodiklis (pramonės ir sandėliavimo objektų ir (ar) inžinerinės infrastruktūros teritorijose) Vadovaujantis detaliuoju planu nustatomas sklypo užstatymo intensyvumas 10%.

6. Užstatymo tipas Vadovautis detaliuoju planu, STR 2.02.02:2004 „Visuomeninės paskirties statiniai“. Pastatą derinti prie kraštovaizdžio. Naudoti Lietuvoje sertifikuotas statybines medžiagas ir produktus.

7. Priklausomųjų želdynų ir želdinių dalys žemės sklype (procentais) Vadovaujantis detaliuoju planu, želdynai turi užimti ne mažiau kaip 15% sklypo ploto. Žemės sklype, kuriame projektuojamas statinys, turi būti įvertinta esamų želdynų būklė (medžio ar krūmų rūšis, medžio diametras, jų kiekis, krūmų, vėjų ir gėlynų plotas). Šalinamiems saugotiniems medžiams turi būti paskaičiuota atkuriamoji vertė.

9. Statinių išdėstymas žemės sklype gretimų sklypų atžvilgiu Projektuojamų pastatų bei pastatų kaimyniniuose sklypuose gaisrinės saugos projektiniai sprendiniai parenkami vadovaujantis Gaisrinės saugos pagrindinių reikalavimų, Stacionariųjų gaisrų gesinimo sistemų projektavimo ir įrengimo taisyklėmis. Projektuojant vadovautis STR 2.02.02:2004 „Visuomeninės paskirties statiniai“, STR 2.03.01:2019 „Statinių prieinamumas“, STR 1.04.04:2017 „Statinio projektavimas, projekto ekspertizė“, STR 2.06.04:2014 „Gatvės ir vietinės reikšmės keliai. Bendrieji reikalavimai“ bei higienos normomis. Mažiausi atstumai, užtikrinantieji statinių mechaninį atsparumą ir pastovumą: tarp statinių pamatų ir inžinerinių tinklų bei kitų inžinerinių statinių, tarp įvairios paskirties inžinerinių tinklų – nustatomi pagal Specialiųjų žemės naudojimo sąlygų įstatymo reikalavimus. Mažiausi atstumai užtikrinantieji trečiųjų asmenų interesų apsaugą nustatomi pagal STR 2.02.09:2005 8 priedą. Atstumai nuo elektros oro linijų iki medžių nustatomi pagal Elektros linijų ir instaliacijos įrengimo taisykles. Besiribojančių žemės sklypų savininkų rašytinių sutikimų privalomumo atvejai dėl nesudėtingų statinių, pastatų ir inžinerinių statinių statybos nurodyti STR 1.05.01:2017 „Statybą leidžiantys dokumentai. Statybos užbaigimas. Statybos sustabdymas. Savavališkos statybos padarinių šalinimas. Statybos pagal neteisėtai išduotą statybą leidžiantį dokumentą padarinių šalinimas“ 7 priede. Visi nesudėtingi statiniai išskyrus aptvarus statomi nearčiau kaip 1 m atstumu iki kaimyninio sklypo ribos arba valstybinės žemės. Minimalus atstumas tiesiamų inžinerinių tinklų iki kaimyninio žemės sklypo ribos turi būti ne mažesnis kaip 1 metras, jei nepažeidžiami kaimyninio sklypo savininko interesai.

10. Savivaldybės tarybos sprendimu pripažintų architektūriniu, urbanistiniu, valstybiniu ar viešojo intereso požiūriu reikšmingų objektų architektūrinių konkursų rengimo privalomumas Nėra

11. Visuomenės informavimo apie numatomą statinio (statinių grupės) projektavimą privalomumas Vadovautis STR1.04.04:2017 „Statinio projektavimas, projekto ekspertizė“ reikalavimais.

12. Savivaldybės architektūros kokybės vertinimo metodikos taikymo gairių, patvirtintų savivaldybės tarybos sprendimu, kriterijai Nėra

13. Kiti reikalavimai Pastatų architektūra, tūrinio sprendimas (pastato proporcijos, aukštis) turi derėti, nekontrastuoti su supama aplinka, užtikrinti funkcinius, vizualinius bei kompozicinius ryšius su supančios aplinkos elementais. Architektūrinis sprendimas turi atitikti projektuojamų pastatų tipologiją. Projekto sprendiniai negali prieštarauti parengtiems ir patvirtintiems teritorijų planavimo dokumentams, todėl projekto sudėtyje turi būti pateikta visa būtina informacija, ištraukos iš bendrųjų planų, pagrindžianti projekto atitikimą galiojantiems teritorijų planavimo dokumentams, situacijos schemos apimančios platesnį projektuojamo pastato kontekstą, gretimo užstatymo, teritorijos esamos situacijos fotofiksacijos. Statinių architektūra turi atitikti LR Architektūros įstatymo 11 straipsnio reikalavimus. Projektui taikyti architektūros kriterijus tokius kaip urbanistinis integralumas – statinių, urbanistinio komplekso ir

kraštovaizdžio objekto darna su esama urbanistine struktūra ir poveikis kultūriniam kraštovaizdžiu, funkcionali struktūra – statinių, urbanistinio komplekso ir kraštovaizdžio objekto atitiktis planuojamai funkcijai ir galimybė pritaikyti kintant funkcijoms, vientisa architektūrinė idėja ir estetika – nuosekliai suvokiama statinių, urbanistinio komplekso ir kraštovaizdžio objekto meninė išraiška. Naujos statybos derinamos pagal susiklosčiusią urbanistinę struktūrą, užstatymo pobūdį, pratęsiant bei papildant esamas charakteringas urbanistines struktūras. Nustatyti papildomus aplinkosaugos ir kraštovaizdžio apsaugos reikalavimus. Vadovautis Lietuvos Respublikos specialiųjų žemės naudojimo sąlygų įstatymu.

Duomenys apie statinį:

Statybos rūšis Naujo statinio statyba
Atnaujinamas (modernizuojamas) Ne
Paskirtis Transporto Būsima paskirtis Nėra
Kategorija Ypatingasis Būsima kategorija Nėra
Žemės sklypo (-ų) kad. Nr. 4198/6666:2
Unikalus Nr. Nėra
Adresas (-ai)*(jei suteiktas)* Vilniaus rajono sav., Medininkų sen., Medininkų k., Pasieniečių g. 26
Saugoma teritorija Ne
Kultūros paveldo objekto teritorija Ne
Kultūros paveldo vietovė Ne
Kultūros paveldo statinys Ne
Kultūros paveldo objekto apsaugos zona Ne
Kultūros paveldo vietovės apsaugos zona Ne
Kitų statinių apsaugos zona (-os) Taip, Ne
Kitos teritorijos, kuriose taikomi teisės aktuose nustatyti norminiai atstumai iki kitų statinių ir (ar) objektų arba kitokie teisės aktuose nustatyti statinių statybos ribojimai dėl kitų (esamų) statinių Taip, Ne

STATINIUI NUSTATYTI SPECIALIEJI ARCHITEKTŪROS REIKALAVIMAI

1. Žemės sklypo tvarkymas (apželdinimo, aptvėrimo, reljefo formavimo principai, žaidimų ir kitos aikštelės, automobilių stovėjimo vietos ir kita) Statybos sklypo tvarkymo plane pateikti aplinkotvarkos (maksimaliai išsaugant esamą reljefą) sprendinius. Paviršinės nuotekos tvarkomos vadovaujantis Paviršinių nuotekų tvarkymo reglamentu. Draudžiama nuvesti paviršines nuotekas reljefo paviršiumi į gretimus sklypus, į šalia esančių žemės sklypų teritorijas. Sklypo tvarkymo plane nužymėti takus, privažiavimo kelią, mašinų statymo vietas, jų konstrukciją projektuoti numatant kietą dangą. Vadovautis STR 2.06.04:2014 „Gatvės ir vietinės reikšmės keliai. Bendrieji reikalavimai “. Sklypo aptvaras neturi būti už sklypo ribos. Reikalavimai aptvarui nustatomi pagal STR 1.01.03:2017 „Statinių klasifikavimas“. Planuojant sklypo apželdinimą vadovautis „Medžių ir krūmų veisimo, vejų ir gėlynų įrengimo taisyklėmis. Užtikrinti tinkamą buitinių atliekų rūšiavimą pagal 2024-12-20 Vilniaus rajono savivaldybės atliekų tvarkymo taisykles Nr. T3-408. Vadovautis detaliuoju planu, patvirtintu Vilniaus r. sav. administracijos direktorius 2025 m. liepos 24 d. įsakymu Nr. A27-2749(3.1E) (teritorijos planavimo dokumento unikalus numeris TPD sistemoje - T00095957). Atsižvelgti į STR 2.03.01:2019 „Statinių prieinamumas“, STR 2.02.02:2004 „Visuomeninės paskirties statiniai“ nustatytus reikalavimus.

2. Statinių statybos linijos nustatymas gatvių (kelių) raudonųjų linijų atžvilgiu Statybos riba nustatyta detaliuoju planu. Neužtverti ir neužstatyti sklypo dalies patenkančios į gatvės raudonųjų linijų ribas.

3. Pastate galimos kitos nei ta, kuriai priskirtas pastatas, atskirais nekilnojamojo turto kadastro objektais suformuotų patalpų paskirties grupės ((jeigu prašyme išduoti specialiuosius reikalavimus nurodyta, kad pastatas planuojamas mišrus (polifunkcinis) ir nurodytos pastate pageidaujamos formuoti skirtingos nei pastato patalpų paskirties grupės, iš pageidaujamų surašomos tik tos, kurios atitinka žemiausio teritorijai taikomo kompleksinio teritorijų planavimo dokumento sprendiniuose suplanuotų (galimų) žemės naudojimo būdų turinį).) Nėra

4. Leistinas statinių (pastatų) aukštis metrais nuo žemės paviršiaus, statinių aukščio absoliutinė altitudė, aukštų skaičius Vadovaujantis detaliuoju planu nustatomas pastato aukštis nuo žemės paviršiaus ≤ 14m. Atsižvelgti į Gaisrinės saugos pagrindinius reikalavimus.

5. Leistinas žemės sklypo užstatymo tankis Vadovaujantis detaliuoju planu nustatomas maksimalus sklypo užstatymo tankis ≤14 %.

6. Leistinas žemės sklypo užstatymo intensyvumas ar užstatymo tūrio rodiklis (pramonės ir sandėliavimo objektų ir (ar) inžinerinės infrastruktūros teritorijose) Vadovaujantis detaliuoju planu, nustatomas sklypo užstatymo intensyvumas 10%.

6. Užstatymo tipas Vadovautis detaliuoju planu, STR 2.02.02:2004 „Visuomeninės paskirties statiniai“. Pastatą derinti prie kraštovaizdžio. Naudoti Lietuvoje sertifikuotas statybines medžiagas ir produktus.

7. Priklausomųjų želdynų ir želdinių dalys žemės sklype (procentais) Vadovaujantis detaliuoju planu, želdynai turi užimti ne mažiau kaip 15% sklypo ploto. Žemės sklype, kuriame projektuojamas statinys, turi būti įvertinta esamų želdynų būklė (medžio ar krūmų rūšis, medžio diametras, jų kiekis, krūmų, vėjų ir gėlynų plotas). Šalinamiems saugotiniems medžiams turi būti paskaičiuota atkuriamoji vertė.

9. Statinių išdėstymas žemės sklype gretimų sklypų atžvilgiu Projektuojamų pastatų bei pastatų kaimyniniuose sklypuose gaisrinės saugos projektiniai sprendiniai parenkami vadovaujantis Gaisrinės saugos pagrindinių reikalavimų, Stacionariųjų gaisrų gesinimo sistemų projektavimo ir įrengimo taisyklėmis. Projektuojant vadovautis STR 2.02.02:2004 „Visuomeninės paskirties statiniai“, STR 2.03.01:2019 „Statinių prieinamumas“, STR 1.04.04:2017 „Statinio projektavimas, projekto ekspertizė“, STR 2.06.04:2014 „Gatvės ir vietinės reikšmės keliai. Bendrieji reikalavimai“ bei higienos normomis. Mažiausi atstumai, užtikrinantieji statinių mechaninį atsparumą ir pastovumą: tarp statinių pamatų ir inžinerinių tinklų bei kitų inžinerinių statinių, tarp įvairios paskirties inžinerinių tinklų – nustatomi pagal Specialiųjų žemės naudojimo sąlygų įstatymo reikalavimus. Mažiausi atstumai užtikrinantieji trečiųjų asmenų interesų apsaugą nustatomi pagal STR 2.02.09:2005 8 priedą. Atstumai nuo elektros oro linijų iki medžių nustatomi pagal Elektros linijų ir instaliacijos įrengimo taisykles. Besiribojančių žemės sklypų savininkų rašytinių sutikimų privalomumo atvejai dėl nesudėtingų statinių, pastatų ir inžinerinių statinių statybos nurodyti STR 1.05.01:2017 „Statybą leidžiantys dokumentai. Statybos užbaigimas. Statybos sustabdymas. Savavališkos statybos padarinių šalinimas. Statybos pagal neteisėtai išduotą statybą leidžiantį dokumentą padarinių šalinimas“ 7 priede. Visi nesudėtingi statiniai išskyrus aptvarus statomi nearčiau kaip 1 m atstumu iki kaimyninio sklypo ribos arba valstybinės žemės. Minimalus atstumas tiesiamų inžinerinių tinklų iki kaimyninio žemės sklypo ribos turi būti ne mažesnis kaip 1 metras, jei nepažeidžiami kaimyninio sklypo savininko interesai.

10. Savivaldybės tarybos sprendimu pripažintų architektūriniu, urbanistiniu, valstybiniu ar viešojo intereso požiūriu reikšmingų objektų architektūrinių konkursų rengimo privalomumas Nėra

11. Visuomenės informavimo apie numatomą statinio (statinių grupės) projektavimą privalomumas Vadovautis STR1.04.04:2017 „Statinio projektavimas, projekto ekspertizė“ reikalavimais.

12. Savivaldybės architektūros kokybės vertinimo metodikos taikymo gairių, patvirtintų savivaldybės tarybos sprendimu, kriterijai Nėra

13. Kiti reikalavimai Pastatų architektūra, tūrinio sprendimas (pastato proporcijos, aukštis) turi derėti, nekontrastuoti su supama aplinka, užtikrinti funkcinius, vizualinius bei kompozicinius ryšius su supančios aplinkos elementais. Architektūrinis sprendimas turi atitikti projektuojamų pastatų tipologiją. Projekto sprendiniai negali prieštarauti parengtiems ir patvirtintiems teritorijų planavimo dokumentams, todėl projekto sudėtyje turi būti pateikta visa būtina informacija, ištraukos iš bendrųjų planų, pagrindžianti projekto atitikimą galiojantiems teritorijų planavimo dokumentams, situacijos schemos apimančios platesnį projektuojamo pastato kontekstą, gretimo užstatymo, teritorijos esamos situacijos fotofiksacijos. Statinių architektūra turi atitikti LR Architektūros įstatymo 11 straipsnio reikalavimus. Projektui taikyti architektūros kriterijus tokius kaip urbanistinis integralumas – statinių, urbanistinio komplekso ir kraštovaizdžio objekto darna su esama urbanistine struktūra ir poveikis kultūriniam kraštovaizdžiu, funkcionali struktūra – statinių, urbanistinio komplekso ir kraštovaizdžio objekto atitiktis planuojamai funkcijai ir galimybė pritaikyti kintant funkcijoms, vientisa architektūrinė idėja ir estetika – nuosekliai suvokiama statinių, urbanistinio komplekso ir kraštovaizdžio objekto meninė išraiška. Naujos statybos derinamos pagal susiklosčiusią urbanistinę struktūrą, užstatymo pobūdį, pratęsiant bei papildant esamas charakteringas urbanistines struktūras. Nustatyti papildomus aplinkosaugos ir kraštovaizdžio apsaugos reikalavimus. Vadovautis Lietuvos Respublikos specialiųjų žemės naudojimo sąlygų įstatymu.

14. Jeigu konkretūs specialieji architektūros reikalavimai nenustatomi, tai įrašoma atitinkamuose 2 priede nurodytos formos punktuose.
15. Šio priedo 4–9 papunkčiuose išvardyti reikalavimai nustatomi, kai Lietuvos Respublikos teritorijų planavimo įstatymo 20 straipsnio nustatytais atvejais neparengti detalieji planai arba vietovės lygmens bendrieji planai, kuriuose nustatomas detaliųjų planų teritorijos naudojimo reglamentas, taip pat kai šie teritorijų planavimo dokumentai parengti, bet juose nenustatyti visi šio priedo 4–9 punktuose nurodyti reikalavimai (šiuo atveju nustatomi tik trūkstami).

16. Pagal Lietuvos Respublikos statybos įstatymo 24 straipsnio nuostatas specialieji architektūros reikalavimai galioja 5 metus nuo jų išdavimo dienos, jeigu negautas statybą leidžiantis dokumentas. Gavus statybą leidžiantį dokumentą, specialieji architektūros reikalavimai galioja iki statybos procedūrų užbaigimo dienos.

Specialiuosius architektūros reikalavimus išdavė

_____	_____	_____
(išdavusio asmens pareigos)	(parašas, data)	(vardas, pavardė)

MEDININKŲ KAIMO DALIES TERITORIJOS PRIE MEDININKŲ PASIENIO KONTROLĖS PUNKTO, ESANČIO VILNIAUS R. SAV., MEDININKŲ SEN., MEDININKŲ K., PASIENIEČIŲ G. 26, DETALUSIS PLANAS

SITUACIJOS SCHEMA

- Detaliojo plano galiojimo riba

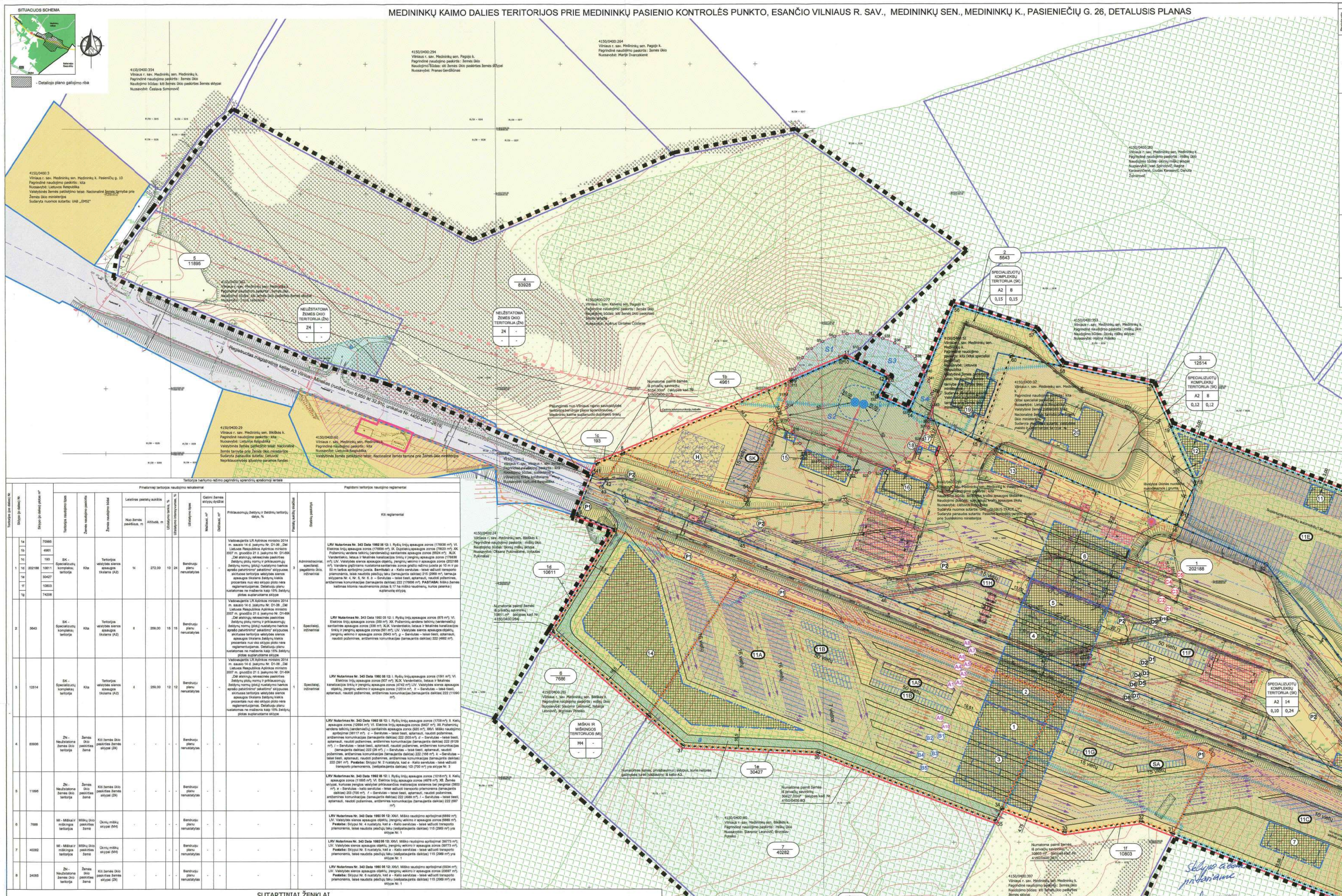

Vandens gręžinio taršos apribojimo juostos kampų posūkių koordinačių lentelė					
Registruoto kad. sklypo Nr. ar planuojamas sklypas (jo Nr. plane)	Taršos apribojimo juostos zonos žymėjimas plane	Taško Nr.	X	Y	Taršos apribojimo juostos plotas, suplanuotame ar registruotame žemės sklype, m²
4150/0400:277	S1	S1	6047055.01	609224.98	920
		S2	6047064.80	609229.15	
		S3	6047073.52	609235.08	
		S4	6047080.51	609242.28	
		S5	6047085.95	609250.73	
		S6	6047089.85	609259.94	
		S7	6047091.84	609269.79	
		S8	6047091.95	609279.79	
		S9	6047090.21	609289.67	
		S10	6047080.13	609279.27	
		S11	6047073.80	609268.22	
		S12	6047055.81	609226.85	
1	S2	S11	6047073.80	609268.22	6524
		S12	6047055.81	609226.85	
		S1	6047055.01	609224.98	
		S13	6047045.34	609222.80	
		S14	6047035.13	609222.59	
		S15	6047025.43	609224.24	
		S16	6047016.08	609227.73	
		S17	6047007.37	609233.03	
		S18	6046999.88	609239.86	
		S19	6046993.86	609247.93	
		S20	6046989.48	609256.99	
		S21	6046986.94	609266.40	
		S22	6046984.88	609276.30	
		S23	6046984.73	609286.38	
		S24	6046986.47	609296.21	
		S25	6046990.03	609305.56	
		S26	6046995.35	609314.16	
		S27	6047002.27	609321.65	
		S28	6047010.33	609327.57	
		S29	6047019.40	609331.90	
		S30	6047025.52	609333.72	
		S31	6047032.55	609317.58	
		S32	6047043.41	609292.63	
		S33	6047058.05	609300.55	
		S34	6047073.60	609268.63	
Valstybinės žemės plotas	S3	S31	6047032.55	609317.58	1711
		S32	6047043.41	609292.63	
		S33	6047058.05	609300.55	
		S34	6047073.60	609268.63	
		S11	6047073.80	609268.22	
		S10	6047080.13	609279.27	
		S9	6047090.21	609289.67	
		S35	6047088.27	609297.30	
		S36	6047084.71	609306.31	
		S37	6047079.30	609314.73	
		S38	6047072.41	609322.00	
		S39	6047064.33	609327.83	
		S40	6047060.82	609329.73	
4150/0400:52	S4	S30	6047025.52	609333.72	338
		S31	6047032.55	609317.58	
		S40	6047060.82	609329.73	
		S41	6047055.19	609332.07	
		S42	6047045.44	609334.47	
		S43	6047035.44	609335.06	

Indek.	EISMO JUOSTŲ EKSPLIKACIJA
A	Eismo juostos, skirtos lengvųjų automobilių ir autobusų išvykimui iš ES
A1	Autobusai (neatsižvelgiant į jų pilietybę)
A2	Lengvieji automobiliai, motociklai (žalias kanalas ne ES piliečiams)
A3	Lengvieji automobiliai, motociklai (raudonas kanalas ne ES piliečiams)
A4	Lengvieji automobiliai (žalias kanalas ne ES piliečiams)
A5	Lengvieji automobiliai (raudonas kanalas ne ES piliečiams)
A6	Lengvieji automobiliai (žalias kanalas ES piliečiams)
A7	Lengvieji automobiliai (raudonas kanalas ES piliečiams)
A8	Lengvieji automobiliai (žalias kanalas ES piliečiams)
A9	Lengvieji automobiliai (žalias kanalas ES piliečiams)
A10	Lengvieji automobiliai (žalias kanalas ES piliečiams)
B	Eismo juostos, skirtos sunkiasvorių automobilių išvykimui iš ES
B1-B5	Kroviniai automobiliai
C	Eismo juostos, skirtos krovininių automobilių atvykimui į ES
C1-C5	Kroviniai automobiliai
D	Eismo juostos, skirtos lengvųjų automobilių ir autobusų atvykimui į ES
D1	Autobusai (neatsižvelgiant į jų pilietybę)
D2	Lengvieji automobiliai, motociklai (žalias kanalas ne ES piliečiams)
D3	Lengvieji automobiliai, motociklai (raudonas kanalas ne ES piliečiams)
D4	Lengvieji automobiliai (žalias kanalas ne ES piliečiams)
D5	Lengvieji automobiliai (raudonas kanalas ne ES piliečiams)
D6	Lengvieji automobiliai (žalias kanalas ES piliečiams)
D7	Lengvieji automobiliai (raudonas kanalas ES piliečiams)
D8	Lengvieji automobiliai (žalias kanalas ES piliečiams)
D9	Lengvieji automobiliai (žalias kanalas ES piliečiams)
D10	Lengvieji automobiliai (žalias kanalas ES piliečiams)
P1	Dviratininkams ir pėstiesiems (neatsižvelgiant į jų pilietybę, išvykstant iš ES)
P2	Dviratininkams ir pėstiesiems (neatsižvelgiant į jų pilietybę, atvykstant į ES)

Užstatymo zonos, pastato Nr. plane	STATINIŲ EKSPLIKACIJA
1	Administracinis pastatas, skirtas išvykstančių iš ES kontrolei
2	Lengvųjų automobilių ir autobusų kontrolės postas (išvykimas iš ES)
3	Krovininių automobilių kontrolės postas su automatinėmis svarstyklėmis (išvykimas iš ES)
4	Lengvųjų automobilių ir autobusų kontrolės postas (atvykimas į ES)
5	Esamas administracinis pastatas, skirtas atvykstančių į ES kontrolei
6	Krovininių automobilių kontrolės postas (atvykimas į ES)
7	Krovininių automobilių detalaus tikrinimo patalpa su automatinėmis svarstyklėmis (išvykimas iš ES)
8	Neapmuitinamų prekių parduotuvė
9	Transporto priemonių dezinfekavimo angaras
10	Radiaciniai kontrolės vartai
11	Pastatas muitinės tarpininkams
12	Pastatas vairuotojų buities ir higienos reikmėms (atvykimas į ES)
13	Ūkinis pastatas su voljeru tarnybiniams šunims
14	Pastato vairuotojų buities ir higienos reikmėms, priešgaisrinių rezervuarų, išankstinio deklaravimo apie vežamą krovinį terminalui ir kitų pastatų statybai, reikalingų pasienio kontrolės punkto funkcionavimui
15	Stacionarus rentgenas su stebėjimo postu (atvykimas į ES)
16	Krovininių automobilių detalaus tikrinimo patalpa su automatinėmis svarstyklėmis (atvykimas į ES)
17	Planuojama nauja modulinė tranzitinė transformatorinė, vietoje KT K-256 transformatorinės, kuri iškeliama
18	Esama elektros transformatorinė K-265
19	Valstybinės augalų apsaugos tarnybos postas
20	Valstybinės maisto ir veterinarijos tarnybos postas
21	Valstybės sienos apsaugos tarnybos (VSAT) tikrinimo postas (atvykimas į ES)
22	Valstybės sienos apsaugos tarnybos (VSAT) tikrinimo postas (atvykimas į ES)

Sklypo kampų posūkių koordinačių lentelė		
Taško Nr.	X	Y
1	6046798.25	609115.95
2	6046863.10	609042.50
3	6046940.97	609090.50
4	6046941.43	609090.79
5	6046952.01	609061.35
6	6046953.21	609061.82
7	6046992.24	609076.97
8	6047000.30	609097.02
9	6047055.82	609226.87
10	6047073.80	609268.22
11	6047073.60	609268.63
12	6047058.05	609300.55
13	6047043.41	609292.63
14	6047032.55	609317.58
15	6047009.60	609370.29
16	6046943.51	609522.08
17	6046952.47	609526.06
18	6046976.36	609536.65
19	6047020.24	609517.41
20	6046941.76	609721.87
21	6046829.05	609713.04
22	6046724.49	609800.07
23	6046656.79	609979.08
24	6046640.63	609968.74
25	6046635.67	609965.57
26	6046622.22	609956.56
27	6046611.58	609949.73
28	6046591.02	609936.52
29	6046663.43	609750.30
30	6046650.67	609661.81
31	6046706.47	609518.35
32	6046716.03	609493.76
33	6046707.64	609435.26
34	6046726.29	609387.28
35	6046716.42	609382.33
36	6046769.52	609245.90
37	6046774.89	609142.40
38	6046902.47	609183.80
39	6046813.17	609430.91
40	6046767.28	609549.37
41	6046985.52	609074.36
42	6046979.95	609084.25
43	6046974.01	609080.52
44	6046966.69	609097.72
45	6046932.33	609186.93
46	6046890.07	609295.64
47	6046843.04	609417.90
48	6046783.75	609571.74
49	6046748.78	609662.66
50	6046715.91	609746.97
51	6046725.18	609739.23
52	6046913.61	609590.59
53	6046964.18	609191.25
54	6046971.97	609194.28
55	6047022.32	609213.85
56	6047113.61	609352.42
57	6047093.83	609413.88
58	6047066.48	609434.47
59	6047051.85	609503.55
60	6047074.75	609395.44

PASTABOS:

1. Detaliojo plano organizatorius: Vilniaus rajono savivaldybės administracijos direktorius, Rinktinės g. 50, LT- 09318 Vilnius, tel. (8 5) 275 5074, el. p. liucina.kotlovska@vrsa.lt.
2. Detaliojo plano rengėjas: UAB „Dujų sfera", Draugystės g. 19, LT-51230 Kaunas, tel.: 8-37-759028, faks.: 8-37-452532, el. p.: dujusfera@dujusfera.lt.
3. Detaliojo plano rengimo pagrindas: Vilniaus rajono savivaldybės administracijos direktoriaus 2014-06-18 įsakymas „Dėl Medininkų pasienio kontrolės punkto teritorijos planavimo ir detaliojo plano rengimo" Nr. KADI-298, kuriuo buvo patvirtinta planavimo darbų programa detaliojo planavimo dokumentui rengti 2014-06-18. Pasienio kontrolės punktų direkcijos prie Susisiekimo ministerijos 2014-04-22 prašymas Nr. A32(1)-2759. Pasienio kontrolės punktų direkcijos prie Susisiekimo ministerijos 2014-04-22 prašymas Nr. A32(1)-2759. Vilniaus rajono savivaldybės administracijos direktoriaus 2015-09-30 įsakymas Nr. KADI-550 „Dėl Vilniaus rajono savivaldybės administracijos direktoriaus 2014-06-18 įsakymo Nr. KADI-298 „Dėl Medininkų pasienio kontrolės punkto teritorijos planavimo ir detaliojo plano rengimo" keitimo. Vilniaus rajono savivaldybės administracijos direktoriaus 2015-10-07 įsakymas Nr. KADI-567 „Dėl techninės klaidos ištaisymo".
4. Planavimo tikslai ir uždaviniai: Planavimo uždaviniai: vadovaujantis Vilniaus rajono savivaldybės teritorijos bendrojo plano 8.1.4 p., suformuoti žemės sklypą, reikalingą Medininkų pasienio kontrolės punkto (toliau - Medininkų PKP), esančio Vilniaus rajono savivaldybėje, Medininkų seniūnijoje, Medininkų kaime, Pasieniečių gatvėje 26, infrastruktūrai vystyti, praplečiant esamo Medininkų PKP teritorijos žemės sklypo ribas. Vadovaujantis Lietuvos Respublikos žemės įstatymo 45 str. 1 d. 2 p., 2 d., 46 str. 1 d., numatyti konkretų privačios žemės paėmimo visuomenės tikslams poreikį bei vadovaujantis Lietuvos Respublikos žemės įstatymo 13 str. 2 d., 3 d., numatyti reikalingą laisvos valstybinės žemės teritorijos plotą Medininkų PKP plėtrai įgyvendinti. Suformuoti optimalią urbanistinę struktūrą, suplanuojant inžinerinių komunikacijų tinklą. Nustatyti formuojamo žemės sklypo naudojimo būdus, nurodyti specialiąsias žemės naudojimo sąlygas, nustatyti teritorijos naudojimo reglamentus.
Papildomi planavimo uždaviniai: numatyti funkcinius bei kompozicinius ryšius su gretimomis teritorijomis, parengti eismo organizavimo schemą ir numatyti jai funkcionuoti reikalingų servitutų poreikį atsižvelgiant į Medininkų PKP planuojamą plėtrą, numatyti žemės sklypų pertvarkymo poreikį ir galimybes, suformuojant inžinerinės ir susisiekimo infrastruktūros bei kitus žemės sklypus, nustatyti aprūpinimo inžineriniais tinklais būdus. Numatyti reikalingą išmiškinamos teritorijos plotą ir ribas. Nustatyti teritorijos tvarkymo ir naudojimo režimą: konkretų teritorijos naudojimo būdą, leistiną pastatų aukštį, leistiną žemės sklypo užstatymo tankumą ir intensyvumą, statinių statybos zoną.
5. Detalusis planas atitinka Vilniaus rajono savivaldybės teritorijos bendrąjį planą, patvirtintą Vilniaus rajono savivaldybės tarybos 2009-09-30 sprendimu Nr. T3-323.
6. Detaliuoju planu suformuotas sklypas Nr. 1. Kurio plotas 202188 m². Suformuotam žemės sklypui nustatoma tikslinė žemės naudojimo paskirtis - kita, naudojimo būdas - teritorijos valstybės sienos apsaugos tikslams (A2 - žemės sklypas skirtas valstybės sienos apsaugos specialiesiems tikslams). Planuojamoje teritorijoje taip pat suformuoti dar 7 žemės sklypai. Sklypo Nr. 2 plotas - 5643 m², paskirtis - kita, naudojimo būdas - teritorijos valstybės sienos apsaugos tikslams (A2); sklypo Nr. 3 plotas - 12514 m², paskirtis - kita, naudojimo būdas - teritorijos valstybės sienos apsaugos tikslams (A2); sklypo Nr. 4 plotas - 83936 m², paskirtis - žemės ūkio paskirties žemė, naudojimo būdas - kiti žemės ūkio paskirties žemės sklypai (Z4); sklypo Nr. 5 plotas - 11895 m², paskirtis - žemės ūkio paskirties žemė, naudojimo būdas - kiti žemės ūkio paskirties žemės sklypai (Z4); sklypo Nr. 6 plotas - 7686 m², paskirtis - miškų ūkio paskirties žemė, naudojimo būdas - ūkinių miškų sklypai (M4); sklypo Nr. 7 plotas - 40282 m², paskirtis - miškų ūkio paskirties žemė, naudojimo būdas - ūkinių miškų sklypai (M4); sklypo Nr. 8 plotas - 24065 m², paskirtis - žemės ūkio paskirties žemė, naudojimo būdas - kiti žemės ūkio paskirties žemės sklypai (Z4).
7. Medininkų PKP teritorija plečiama paimant iš privačių žemės sklypų savininkų visuomenės poreikiams 5,6995 ha žemės. Iš sklypo kad Nr. 4150/0400:277 paimama - 5154 m², iš sklypo kad Nr. 4150/0400:264 - 10611 m², iš sklypo kad. Nr. 4150/0400:80 - 30427 m², iš sklypo kad. Nr. 4150/0400:397 - 10803 m². Žemės paėmimas visuomenės poreikiams atliekamas vadovaujantis Lietuvos Respublikos žemės įstatymo 45 str. 1 d. 2 p., 2 d., 46 str. 1 d.
8. Į suplanuotus sklypus Nr. 1, Nr. 2 ir Nr. 3 teritorijos valstybės sienos apsaugos tikslams patenkanti miško žemė paverčiama kitomis naudmenomis, vadovaujantis Miškų įstatymo 11 straipsnio 5 punktu, kadangi sklypai suplanuotai krašto apsaugos teritorijai, skirtai valstybės sienos apsaugai ir specialiems krašto apsaugos tikslams, formuoti.
9. Detaliuoju planu nustatomi sklypo naudojimo reglamentai. Sklype Nr.1 nustatomas maksimalus pastatų aukštingumas - 14 m, sklypo užstatymo tankumas - 10% ir intensyvumas - 24%. Sklype Nr. 2 nustatomas maksimalus pastatų aukštingumas - 8 m, sklypo užstatymo tankumas - 15% ir intensyvumas - 15%. Sklype Nr. 3 nustatomas maksimalus pastatų aukštingumas - 8 m, sklypo užstatymo tankumas - 12% ir intensyvumas - 12%.Sklypuose Nr. 4, Nr. 5, Nr. 6, Nr. 7 ir Nr. 8 pastatų aukštingumas, sklypo užstatymo tankumas ir intensyvumas nenustatomi, kadangi sklypai suformuoti vykdyti miškų ūkio ir žemės ūkio ūkinę veiklą.
10. Sklype Nr. 1 numatomos užstatymo zonos, skirtos pasienio kontrolės punkto aptarnavimui reikalingų pastatų statybai. Pagrindiniame brėžinyje (dok. Nr. 2013/22/KDP/07/02) pažymėtoje užstatymo zonoje Nr. 1, užstatymas numatytas naujam administraciniam pastatui išvykstančių iš ES kontrolei. Užstatymo zona Nr. 2 skirta lengvųjų automobilių ir autobusų kontrolės postui (išvykstančių iš ES) statybai. Užstatymo zona Nr. 3 skirta krovininių automobilių kontrolės postui su automatinėmis svarstyklėmis (išvykstančių iš ES) statybai. Užstatymo zona Nr. 4 skirta lengvųjų automobilių ir autobusų kontrolės posto (atvykstančių į ES) statybai. Užstatymo zona Nr. 5 skirta esamo administracinis pastato, skirto atvykstančių į ES kontrolei rekonstrukcijai. Užstatymo zona Nr. 6 skirta krovininių automobilių kontrolės posto (atvykstančių į ES) statybai. Užstatymo zona Nr. 7 skirta krovininių automobilių detalaus tikrinimo patalpai su automatinėmis svarstyklėmis(išvykstančių iš ES) statybai. Užstatymo zona Nr. 8 skirta neapmuitinamų prekių parduotuvės statybai. Užstatymo zona Nr. 9 skirta transporto priemonių dezinfekavimo angaro statybai. Užstatymo zona Nr. 10 skirta radiacinių kontrolės vartų statybai ir rekonstrukcijai. Užstatymo zona Nr. 11 skirta pastato muitinės tarpininkams statybai. Užstatymo zona Nr. 12 skirta pastato vairuotojų buities ir higienos reikmėms (atvykstančių į ES) statybai. Užstatymo zona Nr. 13 skirta ūkinio pastato su voljeru tarnybiniams šunims statybai. Užstatymo zona Nr. 14 skirta pastato vairuotojų buities ir higienos reikmėms, priešgaisrinių rezervuarų, išankstinio deklaravimo apie vežamą krovinį terminalui ir kitų pastatų statybai, reikalingų pasienio kontrolės punkto funkcionavimui. Užstatymo zona Nr. 15 skirta stacionarus rentgenas su stebėjimo postu (atvykstančių į ES) statybai. Užstatymo zona Nr. 16 skirta krovininių automobilių detalaus tikrinimo patalpos su automatinėmis svarstyklėmis (atvykstančių į ES) statybai. Užstatymo zona Nr. 17 skirta naujai modulinei tranzitinei transformatoriniei, vietoje KT K-256 transformatorinės, kuri iškeliama. Užstatymo zona Nr. 18 skirta esamai elektros transformatorinei K-265. Užstatymo zona Nr. 21 skirta Valstybės sienos apsaugos tarnybos (VSAT) tikrinimo posto (atvykimas į ES) statybai krovininiams automobiliams. Užstatymo zona Nr. 22 skirta Valstybės sienos apsaugos tarnybos (VSAT) tikrinimo posto (atvykimas į ES) statybai lengviesiems automobiliams, motociklams ir autobusams. Sklype Nr. 2 numatomos užstatymo zona Valstybinės augalų apsaugos tarnybos postui (pažymėtas pagrindiniame brėžinyje Nr. 19). Sklype Nr. 3 numatomos užstatymo zona Valstybinės maisto ir veterinarijos tarnybos postui (pažymėtas pagrindiniame brėžinyje Nr. 20). Sklypuose Nr. 4, Nr. 5, Nr. 6, Nr. 7 ir Nr. 8 užstatymas nenumatomas, kadangi sklypuose numatyta žemės ūkio paskirties ir ūkinių miškų sklypai.
11. Esamiems ir planuojamiems inžineriniams tinklams taikomos "Specialiosios žemės ir miško naudojimo sąlygos", patv. LRV 1992- 05-12 nutarimu Nr. 343 ir jo pakeitimais. Inžineriniai tinklai patenkantys po planuojamu užstatymu iškeliami (sprendžiami techniniu projektu). Inžineriniams tinklams apsaugos zonos nustatomos ant viso sklypo teritorijos, išminusuojant užstatymo zonų plotus, kurie pažymėti plane, žiūrėti dok. Nr. 2013/22/KDP/07/03.
12. Planuojamamuose sklypuose vykdomos ūkinės veiklos gretimoms teritorijoms įtakos neturės. Gretimose teritorijose vykdoma ūkinė veikla taip pat neturės įtakos vykdomoms ūkinėms veikloms planuojamoje teritorijoje.
13. Sklype Nr. 1 nustatomas servitutas a - Kelio servitutas - teisė važiuoti transporto priemonėmis, teisė naudotis pėsčiųjų taku (tarnaujantis daiktas) 215 (2969 m²), tarnauja sklypams kad. Nr. 4150/0400:264, 4150/0400:80, 4150/0400:397. Sklype Nr. 5 nustatomas servitutas e - Kelio servitutas - teisė važiuoti transporto priemonėmis (tarnaujantis daiktas) 203. Inžineriniams tinklams sklype Nr. 1 nustatomas servitutas b visai sklypo teritorijai, išminusuojant užstatymo zonas, kurios pažymėtos plane (žiūrėti brėžinį dok. Nr. 2013/22/KDP/07/08). Sklype Nr. 2 nustatomas inžinerinių tinklų servitutas g, sklype Nr. 3 nustatomas inžinerinių tinklų servitutas h, sklype Nr. 4 nustatomas inžinerinių tinklų servitutas c, d, j ir k, sklype Nr. 5 nustatomas inžinerinių tinklų servitutas f ir l.
14. Projektuojamas koordinates, matmenų dydžius, servitutų plotus bei papildomų veiklos apribojimų plotus tikslinti geodezinių matavimų metu.
15. Visa kas nepatenka į detaliojo plano galiojimo ribas - laikyti projektiniu pasiūlymu.
16. Šį brėžinį skaityti kartu su aiškinamuoju raštu, dokumento Nr. 2013/22/KDP/07/01, kuris yra neatsiejama detaliojo plano dalis.

Teritorijos tvarkymo režimo pagrindinių sprendinių aprašomoji lentelė

Teritorijos (jos dalies) Nr.	Sklypo (jo dalies) Nr.	Sklypo (jo dalies) plotas m²		Teritorijos naudojimo tipas	Žemės naudojimo paskirtis	Žemės naudojimo būdai	Leistinas pastatų aukštis: Nuo žemės paviršiaus, m	Altitudė, m	Užstatymo tankis, %	Užstatymo intensyvumas, %	Užstatymo tipas	Galimi žemės sklypų dydžiai: Mažiausi, m²	Didžiausi, m²	Priklausomųjų želdynų ir želdinių teritorijų dalys, %	Pastatų aukštų skaičius	Statinių paskirtys	Kiti reglamentai
1	1a	202188	70985	SK - Specializuotų kompleksų teritorija	Kita	Teritorijos valstybės sienos apsaugos tikslams (A2)	14	272,00	10	24	Bendruoju planu nenustatytas	-	-	Vadovaujantis LR Aplinkos ministro 2014 m. sausio 14 d. įsakymu Nr. D1-36 „Dėl Lietuvos Respublikos Aplinkos ministro 2007 m. gruodžio 21 d. įsakymo Nr. D1-694 „Dėl atskirųjų rekreacinės paskirties želdynų plotų normų ir priklausomųjų želdynų normų (plotų) nustatymo tvarkos aprašo patvirtinimo" pakeitimo" sklypuose, skirtuose teritorijos valstybės sienos apsaugos tikslams želdynų kiekis procentais nuo viso sklypo ploto nėra reglamentuojamas. Detaliuoju planu nustatomas ne mažesnis kaip 15% želdynų plotas suplanuotame sklype	3	Administraciniai, specialieji, pagalbinio ūkio, inžineriniai	LRV Nutarimas Nr. 343 Data 1992 05 12: I. Ryšių linijų apsaugos zonos (176836 m²); VI. Elektros linijų apsaugos zonos (176836 m²); IX. Dujotiekių apsaugos zonos (78023 m²); XX Požeminių vandens telkinių (vandenviečių) sanitarinės apsaugos zonos (6524 m²); XLIX Vandentiekio, lietaus ir fekalinės kanalizacijos tinklų ir įrenginių apsaugos zonos (176836 m²); LIV. Valstybės sienos apsaugos objektų, įrenginių veikimo ir apsaugos zonos (202188 m²). Vandens gręžiniams nustatoma sanitarinės zonos griežto režimo juosta pc 10 m ir po 50 m taršos apribojimo juosta. Servitutai: a - Kelio servitutas - teisė važiuoti transporto priemonėmis, teisė naudotis pėsčiųjų taku (tarnaujantis daiktas) 215 (2969 m², tarnauja sklypams Nr. 4, Nr. 5, Nr. 6. b – Servitutas – teisė tiesti, aptarnauti, naudoti požemines, antžemines komunikacijas (tarnaujantis daiktas) 222 (176836 m²). PASTABA: Miško žemės keitimas kitomis naudmenomis plotas 9,17 ha miško naudmenų, kurios patenka į suplanuotą sklypą.
	1b		4961														
	1c		193														
	1d		10611														
	1e		30427														
	1f		10803														
	1g		74208														
2		5643		SK - Specializuotų kompleksų teritorija	Kita	Teritorijos valstybės sienos apsaugos tikslams (A2)	8	259,00	15	15	Bendruoju planu nenustatytas	-	-	Vadovaujantis LR Aplinkos ministro 2014 m. sausio 14 d. įsakymu Nr. D1-36 „Dėl Lietuvos Respublikos Aplinkos ministro 2007 m. gruodžio 21 d. įsakymo Nr. D1-694 „Dėl atskirųjų rekreacinės paskirties želdynų plotų normų ir priklausomųjų želdynų normų (plotų) nustatymo tvarkos aprašo patvirtinimo" pakeitimo" sklypuose, skirtuose teritorijos valstybės sienos apsaugos tikslams želdynų kiekis procentais nuo viso sklypo ploto nėra reglamentuojamas. Detaliuoju planu nustatomas ne mažesnis kaip 15% želdynų plotas suplanuotame sklype	1	Specialieji, inžineriniai	LRV Nutarimas Nr. 343 Data 1992 05 12: I. Ryšių linijų apsaugos zonos (873 m²); VI. Elektros linijų apsaugos zonos (359 m²); XX. Požeminių vandens telkinių (vandenviečių) sanitarinės apsaugos zonos (338 m²); XLIX. Vandentiekio, lietaus ir fekalinės kanalizacijos tinklų ir įrenginių apsaugos zonos (561 m²); LIV. Valstybės sienos apsaugos objektų, įrenginių veikimo ir apsaugos zonos (5643 m²). g – Servitutas – teisė tiesti, aptarnauti, naudoti požemines, antžemines komunikacijas (tarnaujantis daiktas) 222 (4982 m²).
3		12514		SK - Specializuotų kompleksų teritorija	Kita	Teritorijos valstybės sienos apsaugos tikslams (A2)	8	259,00	12	12	Bendruoju planu nenustatytas	-	-	Vadovaujantis LR Aplinkos ministro 2014 m. sausio 14 d. įsakymu Nr. D1-36 „Dėl Lietuvos Respublikos Aplinkos ministro 2007 m. gruodžio 21 d. įsakymo Nr. D1-694 „Dėl atskirųjų rekreacinės paskirties želdynų plotų normų ir priklausomųjų želdynų normų (plotų) nustatymo tvarkos aprašo patvirtinimo" pakeitimo" sklypuose, skirtuose teritorijos valstybės sienos apsaugos tikslams želdynų kiekis procentais nuo viso sklypo ploto nėra reglamentuojamas. Detaliuoju planu nustatomas ne mažesnis kaip 15% želdynų plotas suplanuotame sklype	1	Specialieji, inžineriniai	LRV Nutarimas Nr. 343 Data 1992 05 12: I. Ryšių linijų apsaugos zonos (1561 m²); VI. Elektros linijų apsaugos zonos (507 m²); XLIX. Vandentiekio, lietaus ir fekalinės kanalizacijos tinklų ir įrenginių apsaugos zonos (4742 m²); LIV. Valstybės sienos apsaugos objektų, įrenginių veikimo ir apsaugos zonos (12514 m²). h – Servitutas – teisė tiesti, aptarnauti, naudoti požemines, antžemines komunikacijas (tarnaujantis daiktas) 222 (11090 m²).
4		83936		ŽN - Neužstatoma žemės ūkio teritorija	Žemės ūkio paskirties žemė	Kiti žemės ūkio paskirties žemės sklypai (Z4)	-	-	-	-	Bendruoju planu nenustatytas	-	-	-	-	-	LRV Nutarimas Nr. 343 Data 1992 05 12: I. Ryšių linijų apsaugos zonos (1708 m²); II. Kelių apsaugos zonos (12694 m²); VI. Elektros linijų apsaugos zonos (6407 m²); XX Požeminių vandens telkinių (vandenviečių) sanitarinės apsaugos zonos (920 m²); XXVI. Miško naudojimo apribojimai (38117 m²). c – Servitutas – teisė tiesti, aptarnauti, naudoti požemines, antžemines komunikacijas (tarnaujantis daiktas) 222 (503 m²). d – Servitutas – teisė tiesti, aptarnauti, naudoti požemines, antžemines komunikacijas (tarnaujantis daiktas) 222 (6129 m²). i – Servitutas – teisė tiesti, aptarnauti, naudoti požemines, antžemines komunikacijas (tarnaujantis daiktas) 222 (26 m²). j – Servitutas – teisė tiesti, aptarnauti, naudoti požemines, antžemines komunikacijas (tarnaujantis daiktas) 222 (166 m²). k – Servitutas – teisė tiesti, aptarnauti, naudoti požemines, antžemines komunikacijas (tarnaujantis daiktas) 222 (391 m²). Pastaba: Sklypui Nr. 2 nustatyta, kad e - Kelio servitutas - teisė važiuoti transporto priemonėmis, (viešpataujantis daiktas) 103 (700 m²) yra sklype Nr. 3
5		11895		ŽN - Neužstatoma žemės ūkio teritorija	Žemės ūkio paskirties žemė	Kiti žemės ūkio paskirties žemės sklypai (Z4)	-	-	-	-	Bendruoju planu nenustatytas	-	-	-	-	-	LRV Nutarimas Nr. 343 Data 1992 05 12: I. Ryšių linijų apsaugos zonos (1018 m²); II. Kelių apsaugos zonos (11895 m²); VI. Elektros linijų apsaugos zonos (4978 m²); XII. Žemės sklypai, kuriuose įrengtos valstybei priklausančios melioracijos sistemos bei įrenginiai (3800 m²). e - Servitutas - kelio servitutas - teisė važiuoti transporto priemonėmis (tarnaujantis daiktas) 203 (700 m²). f – Servitutas – teisė tiesti, aptarnauti, naudoti požemines, antžemines komunikacijas (tarnaujantis daiktas) 222 (4988 m²). l – Servitutas – teisė tiesti, aptarnauti, naudoti požemines, antžemines komunikacijas (tarnaujantis daiktas) 222 (687 m²).
6		7686		MI - Miškai ir miškingos teritorijos	Miškų ūkio paskirties žemė	Ūkinių miškų sklypai (M4)	-	-	-	-	Bendruoju planu nenustatytas	-	-	-	-	-	LRV Nutarimas Nr. 343 Data 1992 05 12: XXVI. Miško naudojimo apribojimai (6889 m²); LIV. Valstybės sienos apsaugos objektų, įrenginių veikimo ir apsaugos zonos (6889 m²). Pastaba: Sklypui Nr. 4 nustatyta, kad a - Kelio servitutas - teisė važiuoti transporto priemonėmis, teisė naudotis pėsčiųjų taku (viešpataujantis daiktas) 115 (2969 m²) yra sklype Nr. 1
7		40282		MI - Miškai ir miškingos teritorijos	Miškų ūkio paskirties žemė	Ūkinių miškų sklypai (M4)	-	-	-	-	Bendruoju planu nenustatytas	-	-	-	-	-	LRV Nutarimas Nr. 343 Data 1992 05 12: XXVI. Miško naudojimo apribojimai (39773 m²); LIV. Valstybės sienos apsaugos objektų, įrenginių veikimo ir apsaugos zonos (39773 m²). Pastaba: Sklypui Nr. 5 nustatyta, kad a - Kelio servitutas - teisė važiuoti transporto priemonėmis, teisė naudotis pėsčiųjų taku (viešpataujantis daiktas) 115 (2969 m²) yra sklype Nr. 1
8		24065		ŽN - Neužstatoma žemės ūkio teritorija	Žemės ūkio paskirties žemė	Kiti žemės ūkio paskirties žemės sklypai (Z4)	-	-	-	-	Bendruoju planu nenustatytas	-	-	-	-	-	LRV Nutarimas Nr. 343 Data 1992 05 12: XXVI. Miško naudojimo apribojimai (5534 m²); LIV. Valstybės sienos apsaugos objektų, įrenginių veikimo ir apsaugos zonos (23697 m²). Pastaba: Sklypui Nr. 6 nustatyta, kad a - Kelio servitutas - teisė važiuoti transporto priemonėmis, teisė naudotis pėsčiųjų taku (viešpataujantis daiktas) 115 (2969 m²) yra sklype Nr. 1

SUTARTINIAI ŽENKLAI

- Valstybės siena
- Pasienio kontrolės punkto teritorija
- Detaliojo plano galiojimo riba
- Planuojamo sklypo ribe
- Registruoti sklypai, matuoti atlikus tikslius kadastrinius matavimus LKS-94 koordinačių sistemoje
- Registruoti žemės sklypai, matuoti preliminariais matavimais
- Statybos riba
- Siūloma pastatų vieta - sąlyginė
- Registruota gatvės ašinės linija
- Registruoto vietinio kelio A3 Vilnius - Minskas (ruožas nuo 32,910 iki 33,878, unikalus Nr. 4400-1859-3894) riba
- Registruoto kelio A3 Vilnius - Minskas (ruožas nuo 6,650 iki 32,910, unikalus Nr. 4400-0907-2619) riba. Nuosavybė: Lietuvos Respublika. Turto patikėjimo teisė: VĮ „Vilniaus regiono keliai"
- Elektros transformatorinės 10 apsaugos zona
- Vandens gręžinio sanitarinės zonos griežto režimo juosta, 10 m
- Vandens gręžinio taršos apribojimo juosta, 50 m
- Planuojama tvora, skirianti pasienio kontrolės punkto teritoriją nuo suplanuoto kelio, skirto patekti į registruotus žemės sklypus, kurių kad. Nr.: 4150/0400:264; 4150/0400:80; 4150/0400:397
- Magistralinio A3 kelio apsaugos zona
- Kultūros paveldo vertybės riba - Medininkų tragedijos vieta, unikalus objekto kodas Nr. 2804
- Tvora, skirianti įvažiuojantį/išvažiuojantį transportą į/iš Medininkų pasienio kontorlės punkto
- P→ P→ Pėsčiųjų ir dviratininkų judėjimo kryptis
- Kelio briauna
- Eismo juostos riba
- Skiriamoji juosta, skirianti eismo kryptis Medininkų pasienio kontrolės punkto teritorijoje (atvykimas į/iš LR)
- Griaunamų pastatų naikinimo linija
- Privačios žemės paėmimo visuomenės tikslams ribos
- Miško žemės keitimo kitomis naudmenomis ribos
- Sklypo naikinimo riba
- Valstybinės reikšmės miškų plotai
- Inžinerinių tinklų naikinimo linija
- Miško žemė
- Teritorijos krašto apsaugos tikslams
- Kiti žemės ūkio paskirties žemės sklypai
- Ūkinių miškų sklypai
- Kitos paskirties žemės sklypai
- Susisiekimo ir inžinerinių tinklų koridoriams
- Teritorijos krašto apsaugos tikslams, teritorijos valstybės sienos apsaugos tikslams
- Medininkų tragedijos vietos, unikalus objekto kodas Nr. 2804, apsaugos nuo fizinio poveikio pozonis
- Užstatymo zona
- Griaunamų pastatų ir statinių zona
- Planuojamos susisiekimo koridorių ribos
- Krovininių automobilių parkavimo vieta
- Zona skirta sraigtasparnio nusileidimo aikštelei
- Kelio servitutas
- Vandens gręžinio taršos apribojimo juostos zona
- Lengvųjų automobilių parkavimo vieta
- (H) Sraigtasparnio nusileidimo vieta
- Eismo kryptis
- Automobilių judėjimo kryptis
- Krovininių automobilių judėjimo kryptis
- Ūkinių nuotekų valykla
- Vandens gręžinys
- Paviršinių nuotekų valymo įrenginiai
- O1 Sklypo kampo posūkio taško koordinatė
- OS1 Gręžinio taršos apribojimo juostos posūkio koordinatė
- T - Konkretus teritorijos naudojimo tipas: SK - Specializuotų kompleksų teritorija; ŽN - Neužstatoma žemės ūkio teritorija; MI - Miškai ir miškingos teritorijos; 1 - Žemės sklypų naudojimo būdai: A2 - Teritorijos valstybės sienos apsaugos tikslams; Z4 - Kiti žemės ūkio paskirties žemės sklypai; M4 - Ūkinių miškų sklypai; 2 - Leistinas pastatų aukštis; 3 - Leistinas žemės sklypo užstatymo tankumas; 4 - Leistinas žemės sklypo užstatymo intensyvumas
- n - sklypo numeris; m - sklypo plotas, m²
- *Esami inžineriniai tinklai:* Kabelinių ryšių tinklai; Ryšių tinklai; Žemos įtampos elektros tinklai; Aukštos įtampos 10 kV oriniai elektros tinklai; Aukštos įtampos 10 kV poežeminiai elektros tinklai; Vandentiekio tinklai; Ūkinių nuotekų tinklai; Lietaus vandens nuotėkų tinklai
- *Planuojami inžineriniai tinklai:* Planuojami vandentiekio tinklai; Planuojami ūkinių nuotekų tinklai; Planuojami lietaus nuotekų tinklai; Planuojamos ryšio linijos; Planuojamas dujotiekis; Planuojami 0,4kV elektros kabeliai; Planuojami lauko apšvietimo tinklai; Planuojami 10 kV elektros kabeliai
- S1 Vandens gręžinio taršo apribojimo juostos zonos žymėjimas plane
- a Servituto numeris
- Elektros kabelių spinta

	AIKŠTELIŲ EKSPLIKACIJA
11A	Aikštelė krovininiams automobiliams prieš muitinį tikrinimą (išvykstant iš ES)
11B	Aikštelės lengviesiems automobiliams prieš muitinį tikrinimą (išvykstant iš ES)
11C	Aikštelė krovininiams automobiliams po muitinio tikrinimo (išvykstant iš ES)
11D	Aikštelė lengviesiems automobiliams po muitinio tikrinimo (išvykstant iš ES)
11E	Aikštelė krovininiams automobiliams prieš muitinį tikrinimą (atvykstant į ES)
11F	Aikštelė lengviesiems automobiliams prieš muitinį tikrinimą (atvykstant į ES)
11G	Aikštelė lengvųjų automobilių detaliajai patikrai
11H	Aikštelė lengvųjų automobilių detaliajai patikrai
SA	Aikštelė sulaikytiems lengviesiems automobiliams
SK	Aikštelė sulaikytiems krovininiams automobiliams
1AS	Aikštelė darbuotojų asmeniniam transportui

PATVIRTINTA 2016-02-02 Vilniaus rajono savivaldybės administracijos direktoriaus įsakymu Nr. KADI-38

PATIKRINTA 2016-01-19 Nr. TPI-50 IŠVADA: Teigiama

GEOSMART INOVATYVŪS GEODEZINIAI SPRENDIMAI (Topografinė nuotrauka; Pasieniečių g. 26, Medininkų k., Medininkų sen., Vilniaus r. sav.; Koordinačių sistema – LKS-94; Aukščių sistema – Baltijos; Mastelis M1:500)

Organizatorius: Vilniaus rajono savivaldybės administracijos direktorius					
	Vardas Pavardė	Atestato Nr.	Parašas	Data	Dokumento Nr.
PV/Plan.	Marius Vainius	27859		2015-10-20	2013/22/KDP/07/02
				Mastelis	1:1000
				Lapas	1
				Lapų	1
				Laida	A
7.2. Pagrindinis brėžinys. Teritorijos tvarkymo ir naudojimo režimai	OBJEKTAS: Medininkų kaimo dalies teritorijos prie Medininkų pasienio kontrolės punkto, esančio Vilniaus r. sav., Medininkų sen., Medininkų k., Pasieniečių g. 26, detalusis planas				
	UAB "Dujų sfera", Draugystės g. 19, LT-51230, Kaunas				

GEOMETRA

Dokumento pavadinimas: **Statybos zonos, statybos ribos koregavimas žemės sklype esančiame Vilniaus r. sav., Medininkų sen., Medininkų k., Pasieniečių g. 26 (kad. Nr. 4198/6666:0002).**

Projektų vadovė
Zita Normantienė

Architektas
Mindaugas Bielskus

VILNIAUS RAJONO SAVIVALDYBĖS ADMINISTRACIJOS DIREKTORIUS

ĮSAKYMAS
DĖL DETALIOJO PLANO, PATVIRTINTO VILNIAUS RAJONO SAVIVALDYBĖS ADMINISTRACIJOS DIREKTORIAUS 2016 M. VASARIO 2 D. ĮSAKYMU NR. KADI-38 „DĖL MEDININKŲ KAIMO DALIES TERITORIJOS PRIE MEDININKŲ PASIENIO KONTROLĖS PUNKTO, ESANČIO VILNIAUS R. SAV., MEDININKŲ SEN., MEDININKŲ K., PASIENIEČIŲ G. 26, DATALIOJO PLANO PATVIRTINIMO“, KOREGAVIMO TERITORIJŲ PLANAVIMO ĮSTATYMO 28 STRAIPSNIO 9 DALYJE NUSTATYTAIS ATVEJAIS

2025 m. …… d. Nr. …….
Vilnius

Vadovaudamasis Lietuvos Respublikos vietos savivaldos įstatymo 34 straipsnio 6 dalies 10 punktu, Lietuvos Respublikos teritorijų planavimo įstatymo 28 straipsnio 9 dalimi, 39 straipsnio 3 dalimi, Kompleksinio teritorijų planavimo dokumentų rengimo taisyklių, patvirtintų Lietuvos Respublikos aplinkos ministro 2014 m. sausio 2 d. įsakymu Nr. D1-8 „Dėl Kompleksinio teritorijų planavimo dokumentų rengimo taisyklių patvirtinimo“, 318.1.1, 318.3.6 papunkčiais, 323 punktu, Vilniaus rajono savivaldybės administracijos direktoriaus 2016 m. vasario 2 d. įsakymu Nr. KADI-38 „Dėl Medininkų kaimo dalies teritorijos prie Medininkų pasienio kontrolės punkto, esančio Vilniaus r. sav., Medininkų sen., Medininkų k., Pasieniečių g. 26, detaliojo plano patvirtinimo“ (TPD registracijos Nr. T00078227), veikdamas pagal Vilniaus rajono savivaldybės mero 2024 m. vasario 29 d. potvarkio Nr. M22-375 „Dėl įgaliojimų suteikimo Vilniaus rajono savivaldybės administracijos direktoriui“ 1.3 papunktį, atsižvelgdamas į 2025 m. liepos 11 d. Vilniaus rajono savivaldybės planavimo komisijos kompleksinio derinimo išvadą Nr. REG38270189, apsvarstęs 2025 m. liepos 14 d. prašymą Nr. G-40357 bei pateiktus dokumentus:

1. K o r e g u o j u Detaliuoju planu suformuoto kitos paskirties teritorijos valstybės sienos apsaugos tikslams pastatų teritorijos žemės sklypo (kad. Nr. 4198/6666:0002), esančio Vilniaus r. sav., Medininkų sen., Medininkų k., Pasieniečių g. 26, statinių statybos zoną ir statybos ribą, pagal teritorijų planavimo dokumentą Nr. K-VT-41-25-267, pridedamą aiškinamąjį raštą (1 priedas) ir brėžinį (2 priedas).

2. I n f o r m u o j u, kad šis įsakymas įsigalioja kitą dieną po įregistravimo ir paskelbimo Teritorijų planavimo dokumentų registre.

3. Šis įsakymas per vieną mėnesį nuo jo gavimo dienos gali būti skundžiamas Lietuvos administracinių ginčų komisijai (A. Goštauto g. 12-100, 01108 Vilnius) Lietuvos Respublikos ikiteisminio administracinių ginčų nagrinėjimo tvarkos įstatymo nustatyta tvarka ar Regionų administraciniam teismui (Žygimantų g. 2, 01102 Vilnius) Lietuvos Respublikos administracinių bylų teisenos įstatymo nustatyta tvarka.

Administracijos direktorius Vytautas Vansavičius

2016-02-02 ĮSAKYMU NR. KADI-38 PATVIRTINTAME DETALIAJAME PLANE STATYBOS ZONOS IR STATYBOS RIBOS KOREGAVIMAS ŽEMĖS SKLYPE KAD. NR. 4198/6666:2 , ADRESU VILNIAUS R. SAV., MEDININKŲ SEN., MEDININKŲ K., PASIENIEČIŲ G. 26 PAGAL TERITORIJŲ PLANAVIMO ĮSTATYMO 28 STR. 9 P.

AIŠKINAMASIS RAŠTAS

1. ESAMA PADĖTIS

Informacija apie koreguojamą žemės sklypą:

Žemės sklypo adresas: Vilniaus r. sav., Medininkų sen., Medininkų k., Pasieniečių g. 26

Žemės sklypo kadastrinis numeris: 4198/6666:2

Pagrindinė naudojimo paskirtis: Kita

Naudojimo būdas: Teritorijos valstybės sienos apsaugos tikslams

Plotas: 20.2217 ha

Nuosavybės teisė: LIETUVOS RESPUBLIKA

Valstybinės žemės patikėjimo teisė: Nacionalinė žemės tarnyba prie Aplinkos ministerijos

Turto patikėjimo teisė: Pasienio kontrolės punktų direkcija prie Susisiekimo ministerijos

Sklypo Nr. detaliajame plane: 1

Vadovaujantis Lietuvos Respublikos teritorijų planavimo įstatymo 28 straipsnio 9 dalies nuostatų reikalavimais, detaliuosiuose planuose nustatyta statinių statybos zona, statybos riba ir statybos linija, inžinerinei ir socialinei infrastruktūrai reikalingų teritorijų ir (ar) komunikacinių koridorių ribos, pastatų ir viešųjų erdvių išdėstymas, automobilių stovėjimo vietų išdėstymas, apželdinama teritorijos dalis, planuojamos teritorijos aprūpinimo inžineriniais tinklais būdai ir susisiekimo komunikacijų išdėstymo principai, joms funkcionuoti reikalingų servitutų poreikis gali būti koreguojami, jeigu tai nepažeidžia įstatymų ir kitų teisės aktų reikalavimų, aukštesnio lygmens kompleksinio ar specialiojo teritorijų planavimo dokumento sprendinių, savivaldybės administracijos direktoriaus sprendimų statinio projekto rengimo metu. Prieš tai šiam kompleksinio teritorijų planavimo dokumento koregavimui turi raštu pritarti visi žemės sklypo valdytojai ir naudotojai bei Teritorijų planavimo komisija. Informacija visuomenei apie šioje dalyje nurodytą kompleksinio teritorijų planavimo dokumento koregavimą skelbiama Vyriausybės nustatyta supaprastinta teritorijų planavimo dokumentų viešinimo procedūrų tvarka planavimo organizatoriaus interneto svetainėje ir Lietuvos Respublikos teritorijų planavimo dokumentų rengimo ir teritorijų planavimo proceso valstybinės priežiūros informacinėje sistemoje.

Galiojančių teritorijų planavimo dokumentų apžvalga:

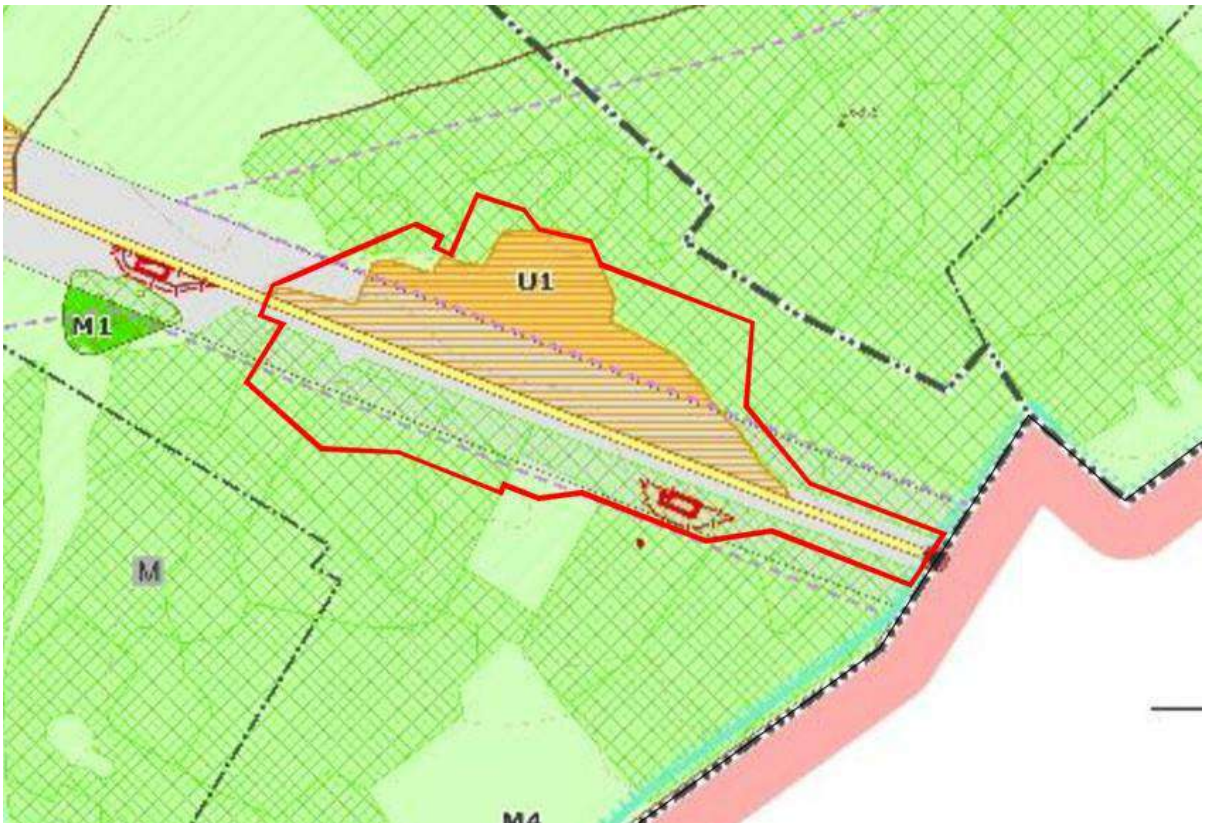

Vilniaus rajono savivaldybės teritorijos kraštovaizdžio specialiojo plano ištrauka.

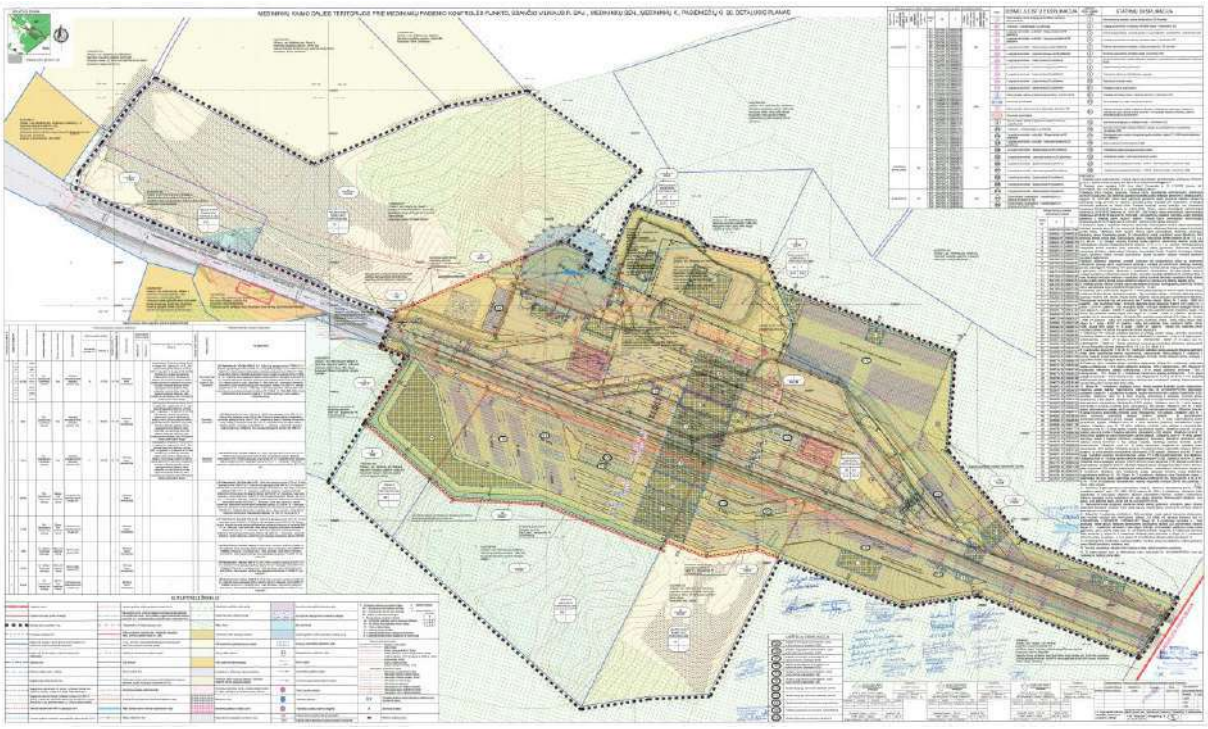

Medininkų kaimo dalies teritorijos prie Medininkų pasienio kontrolės punkto, esančio Vilniaus r. sav., Medininkų sen., Medininkų k., Pasieniečių g. 26, detaliojo plano ištrauka.

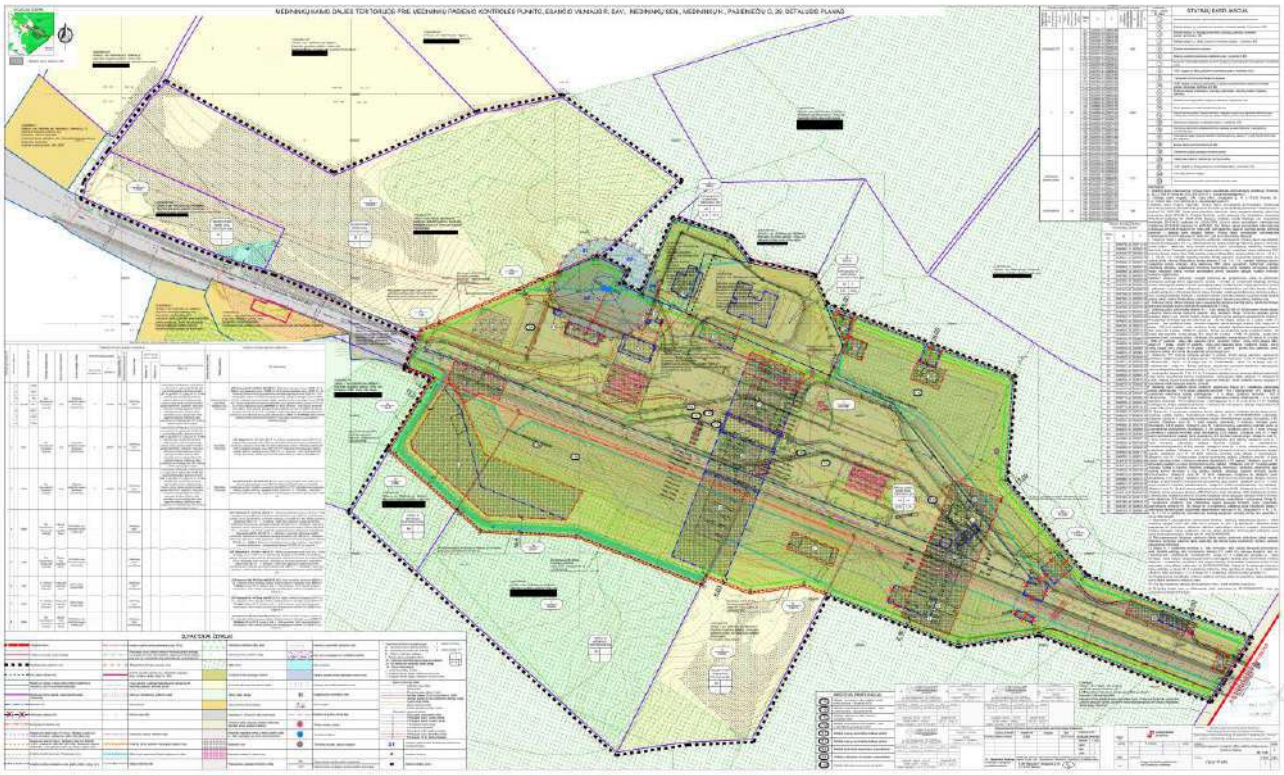

Žemės sklypo esančio Pasieniečių g. 26, Medininkų k., medininkų sen., Vilniaus r. (kad. Nr. 4150/0400:96), detaliojo plano (užstatymo zonos) korektūros ištrauka.

2. SPRENDINIAI

2016-02-02 įsakymu Nr. KADI-38 patvirtintame detaliajame plane statybos zonos ir statybos ribos koregavimas žemės sklype kad. Nr. 4198/6666:2, adresu Vilniaus r. sav., Medininkų sen., Medininkų k., Pasieniečių g. 26 pagal teritorijų planavimo įstatymo 28 str. 9 p.. Sklypas detaliajame plane pažymėtas Nr. 1. Koreguojama statinių zona ir statybos riba nepateks į kitų statinių ir tinklų apsaugos zonas. Statybinės zonos ir statybinės ribos koregavimas neigiamos įtakos kvartalo užstatymui nedarys. Koregavimo sprendiniai išlaiko detaliuoju planu patvirtintą statybos liniją. Statybos zona nepriartėja prie sklypo ribos arčiau kaip 3m.

Vadovaujantis LR Aplinkos ministro 2007-12-21 įsakymo Nr. D1-694 nuostatomis sklypuose skirtuose teritorijos valstybės sienos apsaugos tikslams želdynų kiekis procentais nuo viso sklypo bėra reglamentuojamas. Patvirtintu detaliuoju planu nustatytas ne mažesnis kaip 15% želdynų plotas nekeičiamas.

2016-02-02 įsakymu Nr. KADI-38 patvirtintame detaliajame plane numatyta, kad teritorijos valstybės sienos apsaugos tikslams patenkantčios į miško žemę paverčiamos kitomis naudmenomis, vadovaujantis Miškų įstatymo 11 straipsnio 5 punktu, kadangi sklypai suplanuotai krašto apsaugos teritorijai, skirtai valstybės sienos apsaugai ir specialiems krašto apsaugos tikslams, formuoti.

Privažiavimas iki planuojamo pastato (angaro) numatomas nuo esamos Pasieniečių gatvės.

Detaliojo plano korektūros projektu atliekami patvirtinto Detaliojo plano sprendinių esmės nekeičiantys pakeitimai – koreguojama žemės sklypo statybos zona ir statybos riba.

Detaliuoju planu nustatyti teritorijos tvarkymo ir naudojimo režimo reikalavimai nekeičiami.

Pakoreguoti detaliojo plano sprendiniai neturės neigiamos įtakos gretimų sklypų eksploatavimui ir nesukels neigiamų padarinių.

Inžinerinai tinklai:

Inžienrinių tinklų sprendiniai nekeičiami ir bus jungiami nuo anksčiau suplanuotų inžienirnių tinklų.

TERITORIJOS TVARKYMO IR NAUDOJIMO REŽIMAI (NEKEIČIAMI):

Nr.	Reglamentas	Prieš koregavimą	Po koregavimo
1.	Plotas	202217m²	202217m²
2.	Sklypo užstatymo tankumas	14%	14%
3.	Sklypo užstatymo užstatymo intensyvumas	10%	10%
4.	Maksimalus leistinas aukštingumas	0,24	0,24

PŪV metu susidarantis triukšmas, triukšmo lygis nei PŪV teritorijoje, neviršys didžiausių leidžiamų akustinio triukšmo ribinių verčių, taikomų gyvenamajai ir visuomeninės paskirties aplinkai, pagal HN 33:2011.

Automobilių vietų skaičius turi būti įvertinamas ir įrengiamas atsižvelgiant į pastatų paskirtį ir plotą pagal STR 2.06.04:2014 „Gatvės ir vietinės reikšmės keliai. Bendrieji reikalavimai".

Detaliojo plano koregavimu Vadovaujantis Lietuvos Respublikos teritorijų planavimo įstatymo 28 straipsnio 9 dalies nuostatų reikalavimais koreguojama statinių zona ir statybos riba. Kiti detaliuoju planu nustatyti statybos ir teritorijos tvarkymo bei naudojimo reglamentai (sklypo plotas, leistinas pastatų aukštis, leistinas sklypo užstatymo tankumas ir intensyvumas) nekeičiami.

Priešgaisriniai reikalavimai:

Detaliojo plano koregavimas atliktas vadovaujantis taisyklių „Gaisrinės saugos normos teritorijų planavimo dokumentams rengti", patvirtintomis Lietuvos respublikos ministro ir PAGD prie VRM direktoriaus 2013 m. gruodžio 31 d. Įsakymu Nr. D1-955/1-312 nuostatomis.

Gaisrų gesinimui ir gelbėjimo automobiliams yra užtikrinta galimybė iš visu pusių privažiuoti prie pastatų. Išlaikomi minimalūs atstumai tarp pastatų pagal jų ugniai atsparumo laipsnį.

Techninis projektas turi atitikti Priešgaisrinės apsaugos ir gelbėjimo departamento prie Vidaus reikalų ministerijos direktoriaus 2010 m. gruodžio 7 d. įsakymo Nr. 1-338 gaisrinės saugos pagrindinius reikalavimus.

Projektų vadovė Zita Normantienė

Architektas Mindaugas Bielskus

2016-02-02 ĮSAKYMU NR. KADI-38 PATVIRTINTAME DETALIAJAME PLANE STATYBOS ZONOS IR STATYBOS RIBOS KOREGAVIMAS ŽEMĖS SKLYPE KAD. NR. 4198/6666:2 , ADRESU VILNIAUS R. SAV., MEDININKŲ SEN., MEDININKŲ K., PASIENIEČIŲ G. 26 PAGAL TERITORIJŲ PLANAVIMO ĮSTATYMO 28 STR. 9 P.

Š

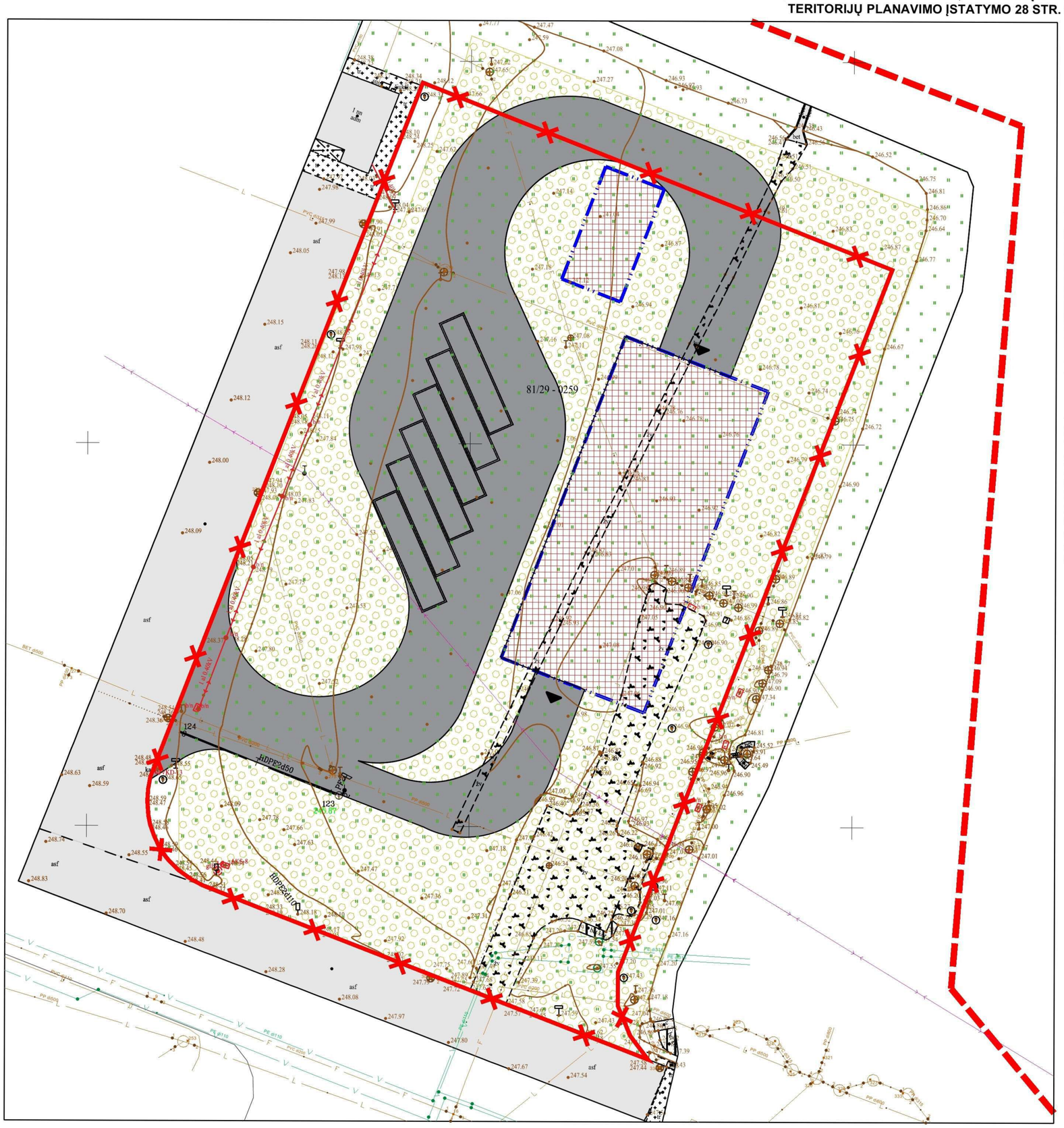

TERITORIJOS TVARKYMO IR NAUDOJIMO REŽIMO REIKALAVIMAI NEKEIČIAMI

	PRIEŠ KOREGAVIMĄ	PO KOREGAVIMO
DAIKTO PAGRINDINĖ NAUDOJIMO PASKIRTIS ŽEMĖS SKLYPO NAUDOJIMO BŪDAS/POBŪDIS	**PASKIRTIS - KITA, NAUDOJIMO BŪDAS -** TERITORIJOS VALSTYBĖS SIENOS APSAUGOS TIKSLAMS	**PASKIRTIS - KITA, NAUDOJIMO BŪDAS -** TERITORIJOS VALSTYBĖS SIENOS APSAUGOS TIKSLAMS
SKLYPO PLOTAS	202217m^2	202217m^2
LEISTINAS PASTATŲ AUKŠTIS METRAIS	14	14
LEISTINAS SKL. UŽSTATYMO TANKIS	0.10	0.10
LEISTINAS UŽSTATYMO INTENSYVUMAS	0.24	0.24

INFORMACIJA APIE KOREGUOJAMĄ ŽEMĖS SKLYPĄ:
Žemės sklypo adresas: Vilniaus r. sav., Medininkų sen., Medininkų k., Pasieniečių g. 26
Žemės sklypo kadastrinis numeris: 4198/6666:2
Pagrindinė naudojimo paskirtis: Kita
Naudojimo būdas: Teritorijos valstybės sienos apsaugos tikslams
Plotas: 20.2217 ha
Nuosavybės teisė: LIETUVOS RESPUBLIKA
Nuosavybės teisė: Nacionalinė žemės tarnyba prie Aplinkos ministerijos
Sudaryta panaudos sutartis: Pasienio kontrolės punktų direkcija prie Susisiekimo ministerijos

KOREGAVIMAS VYKDOMAS TECHNINIO PROJEKTO RENGIMO METU KOREGUOJANT:
1. Statybos zoną, statybos ribą;

PASTABOS:
1. Vadovaujantis Lietuvos Respublikos teritorijų planavimo įstatymo 28 straipsnio 9 dalies nuostatų reikalavimais bei Kompleksinių teritorijų planavimo dokumentų rengimo taisyklių 318.3 punktu koreguojama esamo žemės statybos zona ir statybos riba. Kiti Detaliuoju planu nustatyti teritorijos tvarkymo ir naudojimo režimo reikalavimai - nekeičiami.
2. Pakoreguoti detaliojo plano sprendiniai neturės neigiamos įtakos gretimų sklypų eksploatavimui ir nesukels neigiamų padarinių gyvenimo kokybei.
3. 2016-02-02 įsakymu Nr. KADI-38 patvirtintame detaliajame plane numatyta, kad teritorijos valstybės sienos apsaugos tikslams patenkantčios į miško žemę paverčiamos kitomis naudmenomis, vadovaujantis Miškų įstatymo 11 straipsnio 5 punktu, kadangi sklypai suplanuotai krašto apsaugos teritorijai, skirtai valstybės sienos apsaugai ir specialiems krašto apsaugos tikslams, formuoti.

Situacijos schema

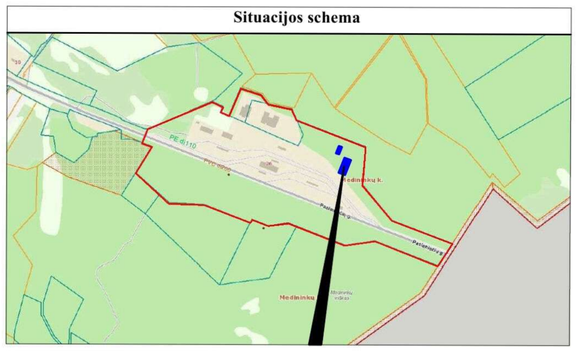

SUTARTINIAI ŽYMĖJIMAI

	ŽEMĖS SKLYPO PASIENIEČIŲ G. 26 RIBA
	PLANUOJAMA PAPILDOMA UŽSTATYMO RIBA
	PLANUOJAMA PAPILDOMA STATYBOS ZONA
	ĮVAŽIAVIMAS/IŠVAŽIAVIMAS Į PASTATĄ
	ŽELDYNŲ ZONA
	NUMATOMOS SUNKVEŽIMIŲ STOVĖJIMO VIETOS
	NUMATOMA ASFALTBETONIO DANGA
	NAIKINAMOS DETALIUOJU PLANU SUPLANUOTOS VILKIKŲ AIKŠTELĖS DALIS

Medininkų kaimo dalies teritorijos prie Medininkų pasienio kontrolės punkto, esančio Vilniaus r. sav., Medininkų sen., Medininkų k., Pasieniečių g. 26, detaliojo plano ištrauka

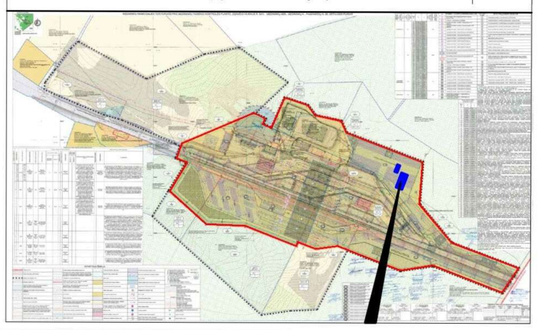

Vilniaus rajono savivaldybės teritorijos kraštovaizdžio specialiojo plano ištrauka

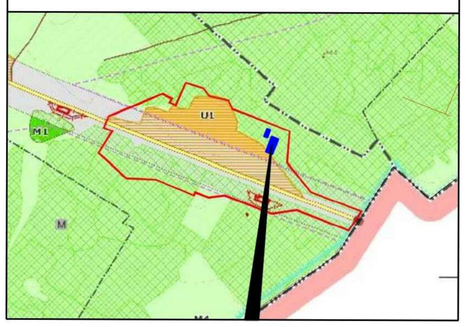

GEOMETRA
Taikos pr. 88A, LT-51183Kaunas. Tel. (37) 312-352 Fax. (37) 311-733

2016-02-02 įsakymu Nr. KADI-38 patvirtintame detaliajame plane statybos zonos ir statybos ribos koregavimas žemės sklype kad. Nr. 4198/6666:2 , adresu Vilniaus r. sav., Medininkų sen., Medininkų k., Pasieniečių g. 26 pagal teritorijų planavimo įstatymo 28 str. 9 p.

Atestato Nr.	Pareigos	V. Pavardė	Parašas
0062	P.V.ARCH.	Z. NORMANTIENĖ	
	ARCH.	M. BIELSKUS	

Brėžinys: PAGRINDINIS BRĖŽINYS M 1:500

Laida: 0

Žymuo:

Etapas		Lapas	Lapų
DP	PLANAVIMO INICIATORIUS Pasienio kontrolės punktų direkcija prie Susisiekimo ministerijos,	1	1

DETALŪS METADUOMENYS	
Dokumento sudarytojas (-ai)	Vilniaus rajono savivaldybės administracija 188708224, Rinktinės g. 50, LT-09318 Vilnius
Dokumento pavadinimas (antraštė)	DĖL DETALIOJO PLANO, PATVIRTINTO VILNIAUS RAJONO SAVIVALDYBĖS ADMINISTRACIJOS DIREKTORIAUS 2016 M. VASARIO 2 D. ĮSAKYMU NR. KADI-38 „DĖL MEDININKŲ KAIMO DALIES TERITORIJOS PRIE MEDININKŲ PASIENIO KONTROLĖS PUNKTO, ESANČIO VILNIAUS R. SAV., MEDININKŲ SEN., MEDININKŲ K., PASIENIEČIŲ G. 26, DATALIOJO PLANO PATVIRTINIMO“, KOREGAVIMO TERITORIJŲ PLANAVIMO ĮSTATYMO 28 STRAIPSNIO 9 DALYJE NUSTATYTAIS ATVEJAIS.
Dokumento registracijos data ir numeris	2025-07-24 Nr. A27-2749(3.1 E)
Dokumento gavimo data ir dokumento gavimo registracijos numeris	–
Dokumento specifikacijos identifikavimo žymuo	ADOC-V1.0
Parašo paskirtis	Pasirašymas
Parašą sukūrusio asmens vardas, pavardė ir pareigos	Vytautas Vansavičius, Administracijos direktorius
Sertifikatas išduotas	VYTAUTAS VANSAVIČIUS LT
Parašo sukūrimo data ir laikas	2025-07-23 22:40:55 (GMT+03:00)
Parašo formatas	XAdES-T
Laiko žymoje nurodytas laikas	2025-07-23 22:41:01 (GMT+03:00)
Informacija apie sertifikavimo paslaugų teikėją	RCSC IssuingCA-2, VI Registru Centras - i.k. 124110246 LT
Sertifikato galiojimo laikas	2025-01-02 13:03:41 – 2027-01-02 13:03:41
Informacija apie būdus, naudotus metaduomenų vientisumui užtikrinti	"Registravimas" paskirties metaduomenų vientisumas užtikrintas naudojant "RCSC IssuingCA-2, VI Registru Centras - i.k. 124110246 LT" išduotą sertifikatą "DBSIS, Informatikos ir ryšių departamentas prie Lietuvos Respublikos vidaus reikalų ministerijos, į.k.188774822 LT", sertifikatas galioja nuo 2025-05-16 11:31:08 iki 2028-05-15 11:31:08
Pagrindinio dokumento priedų skaičius	2
Pagrindinio dokumento pridedamų dokumentų skaičius	–
Pridedamo dokumento sudarytojas (-ai)	–
Pridedamo dokumento pavadinimas (antraštė)	–
Pridedamo dokumento registracijos data ir numeris	–
Programinės įrangos, kuria naudojantis sudarytas elektroninis dokumentas, pavadinimas	DBSIS, versija 3.5.84.3
Informacija apie elektroninio dokumento ir elektroninio (-ių) parašo (-ų) tikrinimą (tikrinimo data)	Atitinka specifikacijos keliamus reikalavimus. Visi dokumente esantys elektroniniai parašai galioja (2025-07-24 09:06:04)
Paieškos nuoroda	–
Papildomi metaduomenys	Nuorašą suformavo 2025-07-24 09:06:05 DBSIS

SITUACIJOS SCHEMA:

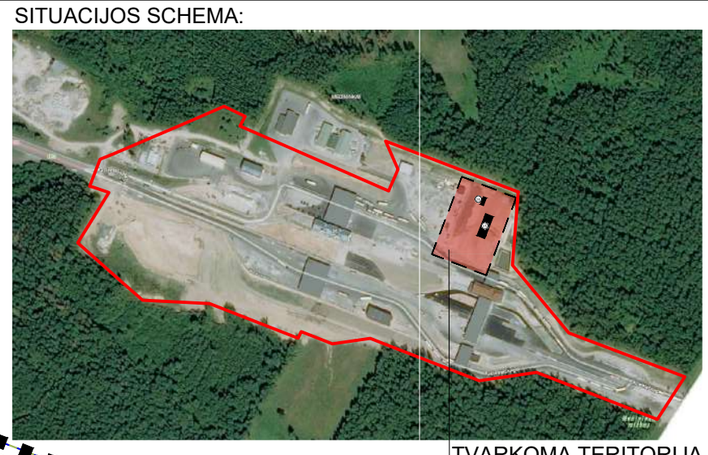

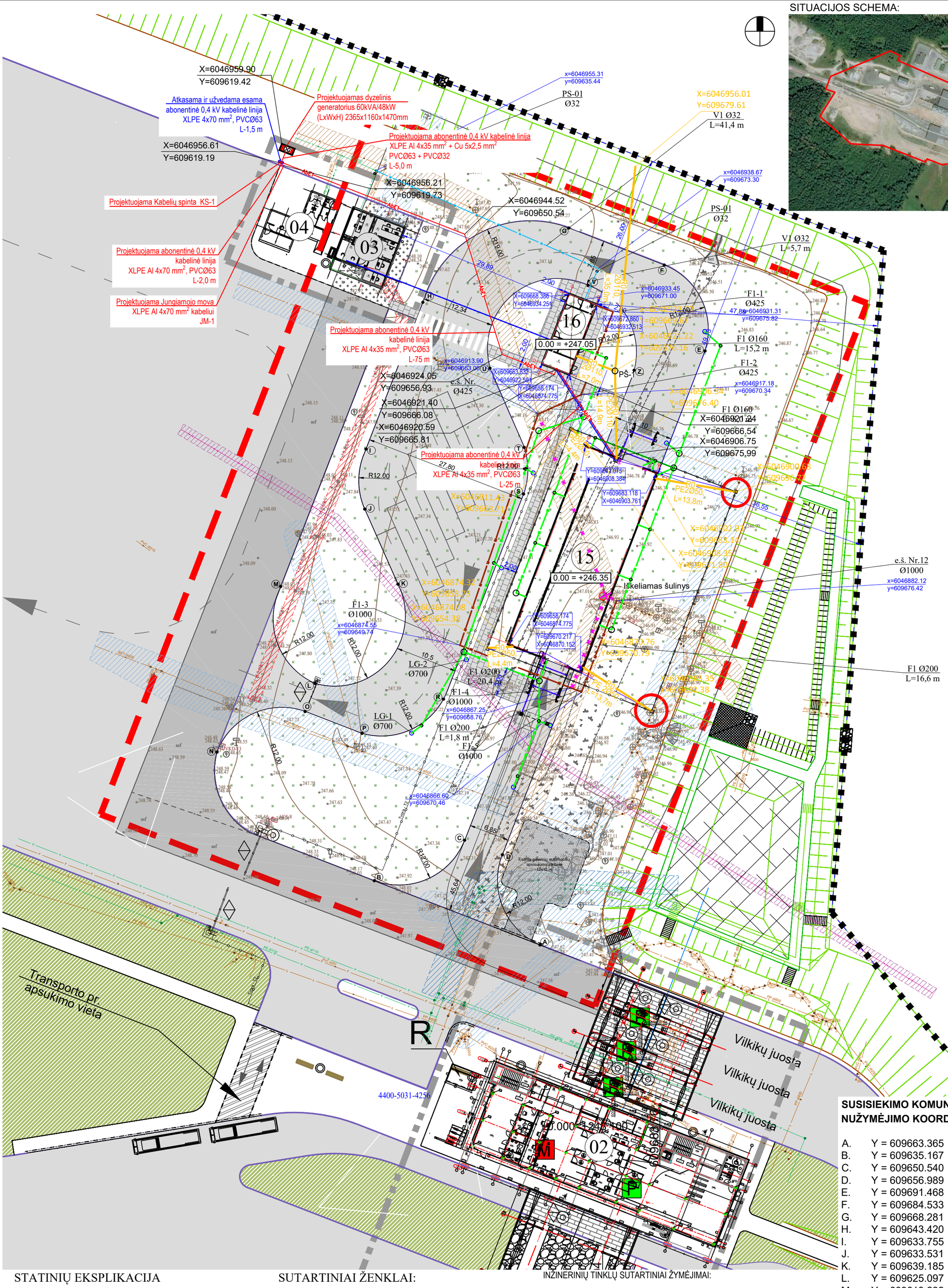

SUSISIEKIMO KOMUNIKACIJŲ (KIETŲJŲ DANGŲ) NUŽYMĖJIMO KOORDINAČIŲ ŽINIARAŠTIS:

A.	Y = 609663.365	X = 6046823.583
B.	Y = 609635.167	X = 6046834.507
C.	Y = 609650.540	X = 6046841.354
D.	Y = 609656.989	X = 6046838.916
E.	Y = 609691.468	X = 6046924.640
F.	Y = 609684.533	X = 6046939.257
G.	Y = 609668.281	X = 6046945.578
H.	Y = 609643.420	X = 6046932.913
I.	Y = 609633.755	X = 6046907.949
J.	Y = 609633.531	X = 6046897.733
K.	Y = 609639.185	X = 6046884.966
L.	Y = 609625.097	X = 6046868.064
M.	Y = 609619.232	X = 6046884.535
N.	Y = 609608.393	X = 6046856.389
O.	Y = 609623.393	X = 6046863.298
P.	Y = 609633.084	X = 6046859.580
R.	Y = 609646.940	X = 6046865.397
S.	Y = 609660.574	X = 6046900.300
T.	Y = 609660.691	X = 6046908.237
U.	Y = 609654.887	X = 6046921.699
V.	Y = 609671.569	X = 6046935.819
Z.	Y = 609679.403	X = 6046921.365

STATINIŲ EKSPLIKACIJA

(01) Administracinis pastatas
(02) Administracinis pastatas
(03) Vairuotojų registracijos/ muitinės tarpininkų pastatas
(04) Vairuotojų registracijos pastatas
(05) VSAT patikros stoginė
(06) MUITINĖS patikros stoginė
(07) Stoginė kuro bakų matavimui
(08) Krovininių automobilių detalaus tikrinimo pastatas
(09) Autobusų keleivių patikros pastatas
(10) Perspektyvinis vairuotojų registracijos punktas
(11) Krovininių automobilių detalaus tikrinimo pastatas
(12) Saugos tarnybos postas
(13) Radiaciniai kontrolės vartai
(14) Muitinės rekontrolės postas
(15) Projektuojamas jonizuojančios spinduliuotės įrenginio apsauginis statinys (nauja statyba)
(16) Projektuojamas valdymo pastatas (nauja statyba)

ESAMŲ INŽINERINIŲ TINKLŲ APSAUGOS ZONOS:

- Buitinių nuotekų tinklų apsaugos zonos
- Vandentiekio tinklų apsaugos zonos
- Paviršinio vandens (lietaus) nuotekų tinklų apsaugos zonos
- Ryšių kabelių apsaugos zonos
- Elektros tinklų apsaugos zonos

SUTARTINIAI ŽENKLAI:

- Posto teritorijos sklypų ribos
- Kaimyninių sklypų riba
- Tvarkoma teritorija
- Kelio ženklai
- VSAT tarnybinio transporto privažavimas prie LR valstybės sienos
- P — VSAT darbo vieta
- M — Muitinės darbo vieta
- D — Lengvųjų automobilių detalaus tikrinimo vieta
- II konstrukcijos klasės asfaltbetonio danga
- Veja
- Žvyro danga
- Betoninių trinkelių danga
- Lietaus rezervuaras
- Pusiau įgilinti konteineriai
- Pakeliamas užtvaras
- Šviesoforas
- Transporto judėjimo kryptys
- Vilkikų judėjimas pro FITO/VETO tarnybas, rentgeną, detalaus tikrinimo vietą
- Įvažiavimas į muitinės prižiūrimas zonas
- Priverstinio stabdymo įrenginių vieta
- Stacionarioji rentgeno kontrolės sistema
- Stacionarusis jonizuojančiosios spinduliuotės matuoklis
- Projektuojamos tvoros T1 ir T2

INŽINERINIŲ TINKLŲ SUTARTINIAI ŽYMĖJIMAI:

- R0 — RKK, klojamas atviro kasimo būdu
- RKK šulinys
- RKK (esama)
- RKK — RKK šulinys (esamas)
- Ryšių kabelių kanalas
- AbE1 — Projektuojama abonentinė 0,4 kV kabelinė linija
- DG — Projektuojamas dyzelinis generatorius 60kVA/48kW
- Esamos 0.40kV kabelinės linijos
- Projektuojami buitinių nuotekų tinklai
- Esamos buitinių nuotekų trasos
- Projektuojami paviršinio vandens (lietaus) nuotekų tinklai
- Esamos paviršinio vandens (lietaus) nuotekų tinklų trasos
- Projektuojami vandentiekio tinklai
- Esamos vandentiekio tinklų trasos
- Demontuojamos inžinerinių tinklų trasos ir objektai

TIIIS prašymo nr.:	TIIIS1-20250514-031907				
Plano tipas:	Pilno turinio topografinis planas				
Objekto adresas:	Pasieniečių g. 26, Medininkų k., Medininkų sen., Vilniaus r. sav.				
Aukščių sistema	Koordinačių sistema	Pagrindinis objektų tikslumas, cm			
LAS07	LKS-94	Horizontalus:	10	Vertikalus:	10
Geoido modelis / LIT20G	GEOGRID TIKSLUMAS KIEKVIENAME TAŠKE	UAB "GeoGrid", į.k.304449376, Liepų g. 64-203 kab. Klaipėda, Tel. +370 684 42 244, el.p: info@geogrid.lt www.geogrid.lt			
Pareigos	Vardas, pavardė	Geodezin. kv. nr.	Parašas	Data	
Geodezininkas				2025-05-14	A.V.
Geodezininko asistentas				2025-05-14	
			Mastelis	Lapo Nr.	Lapų sk.
			1:500	1	1

Atestato Nr.	GEN. PROJEKTUOTOJAS: uparchitektai		PROJEKTAS: Transporto paskirties (transporto pastatų paskirties grupės) pastato Vilniaus r. sav., Medininkų sen., Medininkų k., Pasieniečių g. 26 statybos projektas
A1872	PV, PDV	A. Stripinis	BRĖŽINYS: PROJEKTUOJAMŲ INŽINERINIŲ TINKLŲ SCHEMA, M 1:500 — Laida 0
	ARCH.	J. Usanova	
Kalba	STATYTOJAS:	Pasienio kontrolės punktų direkcija prie Susisiekimo ministerijos	ŽYMUO: 20241004-PP-SP-B05 — Lapas 1, Lapų 1
LT	UŽSAKOVAS:	Muitinės departamentas prie Lietuvos Respublikos finansų ministerijos	

PORJEKTINIŲ PASIŪLYMŲ BYLOS ATLIKTŲ SUDERINIMŲ, SUTIKIMŲ IR PRITARIMŲ SĄRAŠAS

Eil. nr.	Dokumento pavadinimas	Data, Nr.
1.	Muitinės departamentas prie Lietuvos Respublikos finansų ministerijos raštas „Dėl transporto paskirties (transporto pastatų paskirties grupės) pastato Vilniaus r. sav., Medininkų sen., Medininkų km., Pasieniečių g. 26, statybos projekto, projektinių pasiūlymų bylos patvirtinimo“	2025-10-27 Nr. 1BE-725
2.	Pasienio kontrolės punktų direkcijos prie susisiekimo ministerijos direktoriaus įsakymas „Dėl transporto paskirties (transporto pastatų paskirties grupės) pastato, skirto stacionarios rentgeno kontrolės sistemai, esančio adresu: Vilniaus r. sav., Medininkų sen., Medininkų km., Pasieniečių g. 26, statybos projekto, projektinių pasiūlymų bylos ir statinių rodiklių patvirtinimo“	2025-10-28, Nr. 3-69
3.	Telia Lietuva, AB požeminių ryšių linijų vieta. Suderinimo žyma ant projektinių pasiūlymų projektuojamų inžinerinių tinkle schemos	2025-11-11
4.	AB „Energijos skirstymo operatorius“ Vilniaus tinklų projektų valdymo skyrius Pritarimas projektiniams pasiūlymams IS “Infostatyba”	2025-11-25
5.	Akcinė bendrovė "Via Lietuva" Pritarimas projektiniams pasiūlymams IS “Infostatyba”	2025-11-25
6.	Telia Vilnius Pritarimas projektiniams pasiūlymams IS “Infostatyba”	2025-11-25
7.	Valstybės sienos apsaugos tarnyba prie Lietuvos Respublikos Vidaus reikalų ministerijos Pritarimas projektiniams pasiūlymams IS “Infostatyba”	2025-12-09
8.	Infrastruktūros valdymo agentūra Pritarimas projektiniams pasiūlymams IS “Infostatyba”	2025-12-12
9.	Vilniaus rajono savivaldybės administracijos vyriausiasis architektas. Pritarimas projektiniams pasiūlymams IS “Infostatyba”	2026-01-23
10.	Nacionalinio visuomenės sveikatos centro prie Sveikatos apsaugos ministerijos Vilniaus Departamentas. Pritarimas projektiniams pasiūlymams IS “Infostatyba”	2026-01-28

Statinio projekto vadovas A. Stripinis
(at. Nr.: A1872)

MUITINĖS DEPARTAMENTO
PRIE LIETUVOS RESPUBLIKOS FINANSŲ MINISTERIJOS
GENERALINIS DIREKTORIUS

ĮSAKYMAS
DĖL TRANSPORTO PASKIRTIES (TRANSPORTO PASTATŲ PASKIRTIES GRUPĖS) PASTATO VILNIAUS R. SAV., MEDININKŲ SEN., MEDININKŲ K., PASIENIEČIŲ G. 26, STATYBOS PROJEKTO, PROJEKTINIŲ PASIŪLYMŲ BYLOS PATVIRTINIMO

2025 m. d. Nr. 1BE-
Vilnius

Vadovaudamasi Statybos techninio reglamento STR 1.04.04:2017 „Statinio projektavimas. Projekto ekspertizė“, patvirtinto Lietuvos Respublikos aplinkos ministro 2016 m. lapkričio 7 d. įsakymu Nr. D1-738 „Dėl Statybos techninio reglamento STR 1.04.04:2017 „Statinio projektavimas. Projekto ekspertizė“ patvirtinimo“, 52^1 punktu,

t v i r t i n u Transporto paskirties (transporto pastatų paskirties grupės) pastato Vilniaus r. sav., Medininkų sen., Medininkų k., Pasieniečių g. 26, statybos projekto, projektinių pasiūlymų bylą (pridedama).

Generalinio direktoriaus pavaduotoja,
atliekanti generalinio direktoriaus funkcijas Žaneta Rudaitienė

Parengė
Pažeidimų prevencijos skyriaus vyresnioji patarėja
Aušra Banytė-Amin
2025-10-

Gauna: Pažeidimų prevencijos skyrius

DETALŪS METADUOMENYS	
Dokumento sudarytojas (-ai)	Muitinės departamentas prie Lietuvos Respublikos finansų ministerijos 188656838, A. Jakšto g. 1, LT-01105 Vilnius
Dokumento pavadinimas (antraštė)	DĖL TRANSPORTO PASKIRTIES (TRANSPORTO PASTATŲ PASKIRTIES GRUPĖS) PASTATO VILNIAUS R. SAV., MEDININKŲ SEN., MEDININKŲ KM., PASIENIEČIŲ G. 26, STATYBOS PROJEKTO, PROJEKTINIŲ PASIŪLYMŲ BYLOS PATVIRTINIMO
Dokumento registracijos data ir numeris	2025-10-27 Nr. 1BE-725
Dokumento gavimo data ir dokumento gavimo registracijos numeris	–
Dokumento specifikacijos identifikavimo žymuo	ADOC-V1.0
Parašo paskirtis	Pasirašymas
Parašą sukūrusio asmens vardas, pavardė ir pareigos	Žaneta Rudaitienė, pavaduojanti (-s) Gd V. Paigoziną
Sertifikatas išduotas	ŽANETA RUDAITIENĖ LT
Parašo sukūrimo data ir laikas	2025-10-27 13:44:04 (GMT+02:00)
Parašo formatas	XAdES-T
Laiko žymoje nurodytas laikas	2025-10-27 13:44:23 (GMT+02:00)
Informacija apie sertifikavimo paslaugų teikėją	EID-SK 2016, AS Sertifitseerimiskeskus EE
Sertifikato galiojimo laikas	2022-06-01 16:14:04 – 2027-05-31 23:59:59
Informacija apie būdus, naudotus metaduomenų vientisumui užtikrinti	"Registravimas" paskirties metaduomenų vientisumas užtikrintas naudojant "RCSC IssuingCA-2, VI Registru Centras - i.k. 124110246 LT" išduotą sertifikatą "DBSIS, Informatikos ir ryšių departamentas prie Lietuvos Respublikos vidaus reikalų ministerijos, į.k.188774822 LT", sertifikatas galioja nuo 2025-05-16 11:31:08 iki 2028-05-15 11:31:08
Pagrindinio dokumento priedų skaičius	1
Pagrindinio dokumento pridedamų dokumentų skaičius	–
Pridedamo dokumento sudarytojas (-ai)	–
Pridedamo dokumento pavadinimas (antraštė)	–
Pridedamo dokumento registracijos data ir numeris	–
Programinės įrangos, kuria naudojantis sudarytas elektroninis dokumentas, pavadinimas	DBSIS, versija 3.5.85.4
Informacija apie elektroninio dokumento ir elektroninio (-ių) parašo (-ų) tikrinimą (tikrinimo data)	Atitinka specifikacijos keliamus reikalavimus. Visi dokumente esantys elektroniniai parašai galioja (2025-10-27 21:47:40)
Paieškos nuoroda	–
Papildomi metaduomenys	Nuorašą suformavo 2025-10-27 21:47:40 DBSIS

PASIENIO KONTROLĖS PUNKTŲ DIREKCIJOS
PRIE SUSISIEKIMO MINISTERIJOS
DIREKTORIUS

ĮSAKYMAS
DĖL TRANSPORTO PASKIRTIES (TRANSPORTO PASTATŲ PASKIRTIES GRUPĖS) PASTATO, SKIRTO STACIONARIOS RENTGENO KONTROLĖS SISTEMAI, ESANČIO ADRESU: VILNIAUS R. SAV., MEDININKŲ SEN., MEDININKŲ KM., PASIENIEČIŲ G. 26, STATYBOS PROJEKTO, PROJEKTINIŲ PASIŪLYMŲ BYLOS IR STATINIŲ RODIKLIŲ PATVIRTINIMO

2025 m. spalio d. Nr. 3-
Vilnius

Vadovaudamasis Lietuvos Respublikos statybos įstatymo 26 straipsnio 1 dalimi ir Statybos techninio reglamento STR 1.04.04:2017 „Statinio projektavimas. Projekto ekspertizė“, patvirtinto Lietuvos Respublikos aplinkos ministro 2016 m. lapkričio 7 d. įsakymu Nr. D1-738 „Dėl Statybos techninio reglamento STR 1.04.04:2017 „Statinio projektavimas. Projekto ekspertizė“ patvirtinimo“, 52, 52[1], ir 53 punktais:

t v i r t i n u Transporto paskirties (transporto pastatų paskirties grupės) pastato, skirto stacionarios rentgeno kontrolės sistemai, esančio adresu: Vilniaus r. sav., Medininkų sen., Medininkų km., Pasieniečių g. 26, statybos projekto, Projektinių pasiūlymų bylą ir bendruosius statinių rodiklius:

BENDRIEJI STATINIO RODIKLIAI

1 lentelė

Eil. Nr.	Pavadinimas	Mato vienetas	Kiekis	Pastabos
I SKYRIUS. SKLYPAS				
1.	Sklypo plotas	m^2	20,2217	
2.	Sklypo užstatymo plotas	m^2	566,00	Planuojamoje sklypo dalyje
3.	Sklypo užstatymo intensyvumas	%	0,10	Pagal detalųjį planą
4.	Sklypo užstatymo tankis	%	0,24	Pagal detalųjį planą
5.	Apželdintas sklypo plotas	%	15	Pagal detalųjį planą

II SKYRIUS. PASTATAI				
1.	Jonizuojančios spinduliuotės įrenginio apsauginis statinys:			
1.1.	Pastato paskirties rodikliai (gamybos, kitos planuojamos ūkinės veiklos, paslaugų apimtis, butų, vietų, lovų, bendras ir aptarnaujamų žmonių skaičius, kiti rodikliai) pastato paskirties grupė.			Transporto pastatų grupės pastatas (6.), pastato paskirtis – transporto (6.1.)
1.2.	Pastato, kaip civilinių teisių objektų, rūšis:			
1.2.1.	pagrindinis daiktas	vnt.	1	
1.2.2.	priklausinys	vnt.	-	
1.3.	Pastato bendrasis plotas*	m^2	478,60	
1.4.	Pastato naudingasis plotas*	m^2	-	
1.5.	Pastato tūris*	m^3	4682,00	
1.6.	Aukštų skaičius*	vnt.	1	
1.7.	Pastato aukštis*	m	11,00	
1.8.	Formuojamų atskirų kadastro objektų kiekis (pastatų ir patalpų)	vnt.	1	
1.9.	Butų skaičius (gyvenamajame name), iš jų:	vnt.	-	
1.9.1.	1 kambario	vnt.	-	
1.9.2.	2 ir daugiau kambarių	vnt.	-	
1.9.3.	Butai, kuriuose insoliacijos laikas trumpesnis už minimalų reglamentuotą	vnt. ir buto Nr.	-	
1.10.	Energinio naudingumo klasė		-	Nenustatoma
1.11.	Pastato (patalpų) akustinio komforto sąlygų klasė		-	Nenustatoma
1.12.	Statinio atsparumo ugniai laipsnis		III	
1.13.	Kiti papildomi pastato rodikliai		-	
2.	Priklausinys – Valdymo pastatas:			

2.1.	Pastato paskirties rodikliai (gamybos, kitos planuojamos ūkinės veiklos, paslaugų apimtis, butų, vietų, lovų, bendras ir aptarnaujamų žmonių skaičius, kiti rodikliai) pastato paskirties grupė.			Transporto pastatų grupės pastatas (6.), pastato paskirtis – transporto (6.1.)
2.2.	Pastato, kaip civilinių teisių objektų, rūšis:			
2.2.1.	pagrindinis daiktas	vnt.	-	
2.2.2.	priklausinys	vnt.	1	
2.3.	Pastato bendrasis plotas*	m^2	58,16	
2.4.	Pastato naudingasis plotas*	m^2		
2.5.	Pastato tūris*	m^3	221,00	
2.6.	Aukštų skaičius*	vnt.	1	
2.7.	Pastato aukštis	m	4,00	
2.8.	Formuojamų atskirų kadastro objektų kiekis (pastatų ir patalpų)	vnt.	1	
2.9.	Butų skaičius (gyvenamajame name), iš jų:	vnt.	-	
2.9.1.	1 kambario	vnt.	-	
2.9.2.	2 ir daugiau kambarių	vnt.	-	
2.9.3.	Butai, kuriuose insoliacijos laikas trumpesnis už minimalų reglamentuotą	vnt. ir buto Nr.	-	
2.10.	Energinio naudingumo klasė		A++	
2.11.	Pastato (patalpų) akustinio komforto sąlygų klasė		C	
2.12.	Statinio atsparumo ugniai laipsnis		II	
2.13.	Kiti papildomi pastato rodikliai			
VI SKYRIUS. KITI STATINIAI:				
1.	Kiti inžineriniai statiniai – Aikštelė krovininiam transportui	m^2	2589,00	
2.	Kiti inžineriniai statiniai – Tvora	m	140,00	Aukštis 1,55 m
3.	Kiti inžineriniai statiniai – Tvora	m	130,00	Aukštis 1,60 m

Direktorius Mindaugas Zobiela

Parengė
Rolanda Sabutienė
2025-10-

Institucijos pavadinimas: AB „Energijos skirstymo operatorius“ Vilniaus tinklų projektų valdymo skyrius
Išvada : PRITARTA
Tikrinimo rezultato data: 2025 m. lapkritis 25 d.
Pastabos: Nėra

Institucijos pavadinimas: Akcinė bendrovė "Via Lietuva"
Išvada : PRITARTA
Tikrinimo rezultato data: 2025 m. lapkritis 25 d.
Pastabos: Nėra

Institucijos pavadinimas: Aplinkos apsaugos agentūra
Išvada : ATMESTA
Tikrinimo rezultato data: 2025 m. gruodis 04 d.

Eil. Nr.	Pastaba
1.	*Prašymas neatitinka Statybos įstatymo 27/1 straipsnio 2 dalyje bei STR 1.05.01:2017 „Statybą leidžiantys dokumentai. Statybos užbaigimas. Statybos sustabdymas. Savavališkos statybos padarinių šalinimas. Statybos pagal neteisėtai išduotą statybą leidžiantį dokumentą padarinių šalinimas“, patvirtinto Lietuvos Respublikos aplinkos ministro 2016-12-12 įsakymu Nr. D1-878, 14 punkte nustatytą kriterijų, t. y. projektinių pasiūlymų derinimas nepriskirtas Aplinkos apsaugos agentūros kompetencijai.*

Institucijos pavadinimas: Infrastruktūros valdymo agentūra
Išvada : PRITARTA
Tikrinimo rezultato data: 2025 m. gruodis 16 d.
Pastabos: Nėra

Institucijos pavadinimas: Lietuvos transporto saugos administracija
Išvada : ATMESTA
Tikrinimo rezultato data: 2025 m. gruodis 02 d.

Eil. Nr.	Pastaba
1.	*Projektas dėl „Transporto paskirties (transporto pastatų paskirties grupės) pastato Vilniaus r. sav., Medininkų sen., Medininkų k., Pasieniečių g. 26 statybos“ nepatenka į geležinkelio kelių ir jų įrenginių, geležinkelio želdinių apsaugos zoną, todėl vadovaujantis Lietuvos Respublikos statybos įstatymo 27(1) straipsnio 5 dalies 1 punktu, statybos projektas atmetamas.*

Institucijos pavadinimas: Nacionalinio visuomenės sveikatos centro prie Sveikatos apsaugos ministerijos Vilniaus departamentas
Išvada : NEPRITARTA
Tikrinimo rezultato data: 2025 m. gruodis 18 d.

Eil. Nr.	Pastaba
1.	*Nepateikta informacija apie patalpų vėdinimo sprendinius (į kurias patalpas oras tiekiamas ir iš kurių patalpų oras ištraukiamas; san. mazgo patalpos oro šalinimo vieta ir kt.), vadovaujantis Statybos techninio reglamento STR 2.09.02:2005 „Šildymas, vėdinimas ir oro kondicionavimas“, patvirtinto Lietuvos Respublikos aplinkos ministro 2005 m. birželio 9 d. įsakymu Nr. D1-289 „Dėl statybos techninio reglamento STR 2.09.02:2005 „Šildymas, vėdinimas ir oro kondicionavimas“ patvirtinimo“ reikalavimais.*
2.	*Nenumatytos legioneliozės prevencijos priemonės, vadovaujantis Lietuvos higienos normos HN 136:2023 „Karšto vandens visuomenės sveikatos saugos reikalavimai“, patvirtintos*

	Lietuvos Respublikos sveikatos apsaugos ministro 2023 m. birželio 20 d. įsakymu Nr. V-710 „Dėl Lietuvos higienos normos HN 136:2023 „Karšto vandens visuomenės sveikatos saugos reikalavimai“ patvirtinimo“ 6.2 p. reikalavimu.

Institucijos pavadinimas: Telia Vilnius
Išvada : PRITARTA
Tikrinimo rezultato data: 2025 m. lapkritis 25 d.
Pastabos: Nėra

Institucijos pavadinimas: Valstybės sienos apsaugos tarnyba prie Lietuvos Respublikos Vidaus reikalų ministerijos
Išvada : PRITARTA
Tikrinimo rezultato data: 2025 m. gruodis 09 d.
Pastabos: Nėra

Institucijos pavadinimas: Viešoji įstaiga "Plačiajuostis internetas"
Išvada : ATMESTA
Tikrinimo rezultato data: 2025 m. lapkritis 28 d.

Eil. Nr.	Pastaba
1.	*RAIN tinklo nėra*

Institucijos pavadinimas: Vilniaus rajono savivaldybės administracijos vyriausiasis architektas
Išvada : NEPRITARTA
Tikrinimo rezultato data: 2025 m. gruodis 29 d.

Eil. Nr.	Pastaba
1.	*Sklypo plane nurodyti užstatymo ribą, statybos zoną.*
2.	*Sprendiniai turi atitikti STR1.04.04:2017, 8 priedo, 5.3.24 p. Pateikiama informacija, ar atliktas planuojamos ūkinės veiklos poveikio aplinkai vertinimas.*
3.	*Sprendiniai turi atitikti STR1.04.04:2017, 8 priedo, 5.3.24 p. Pateikiami duomenys apie planuojamą ūkinę veiklą, numatomus naudoti gamtos išteklius ir galimą taršą (įvertinami aplinkos komponentai (vanduo, oras, dirvožemis, žemės gelmės, biologinė įvairovė, kraštovaizdis), kuriems darys poveikį planuojama ūkinė veikla statinio statybos, rekonstravimo ir naudojimo etapais), pateikiami motyvai, kodėl nevertinamas planuojamos ūkinės veiklos poveikis kitiems aplinkos komponentams.*

Institucijos pavadinimas: Nacionalinio visuomenės sveikatos centro prie Sveikatos apsaugos ministerijos Vilniaus departamentas
Išvada : PRITARTA
Tikrinimo rezultato data: 2026 m. sausis 28 d.
Pastabos: Nėra

Institucijos pavadinimas: Vilniaus rajono savivaldybės administracijos vyriausiasis architektas
Išvada : PRITARTA
Tikrinimo rezultato data: 2026 m. sausis 23 d.
Pastabos: Nėra

SITUACIJOS SCHEMA:

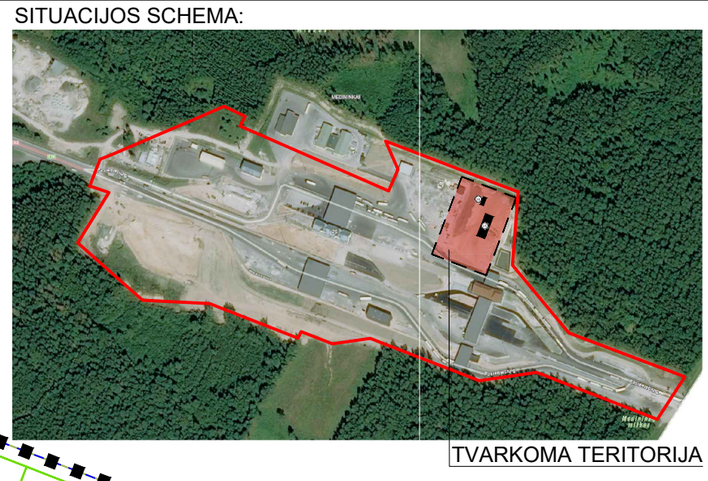

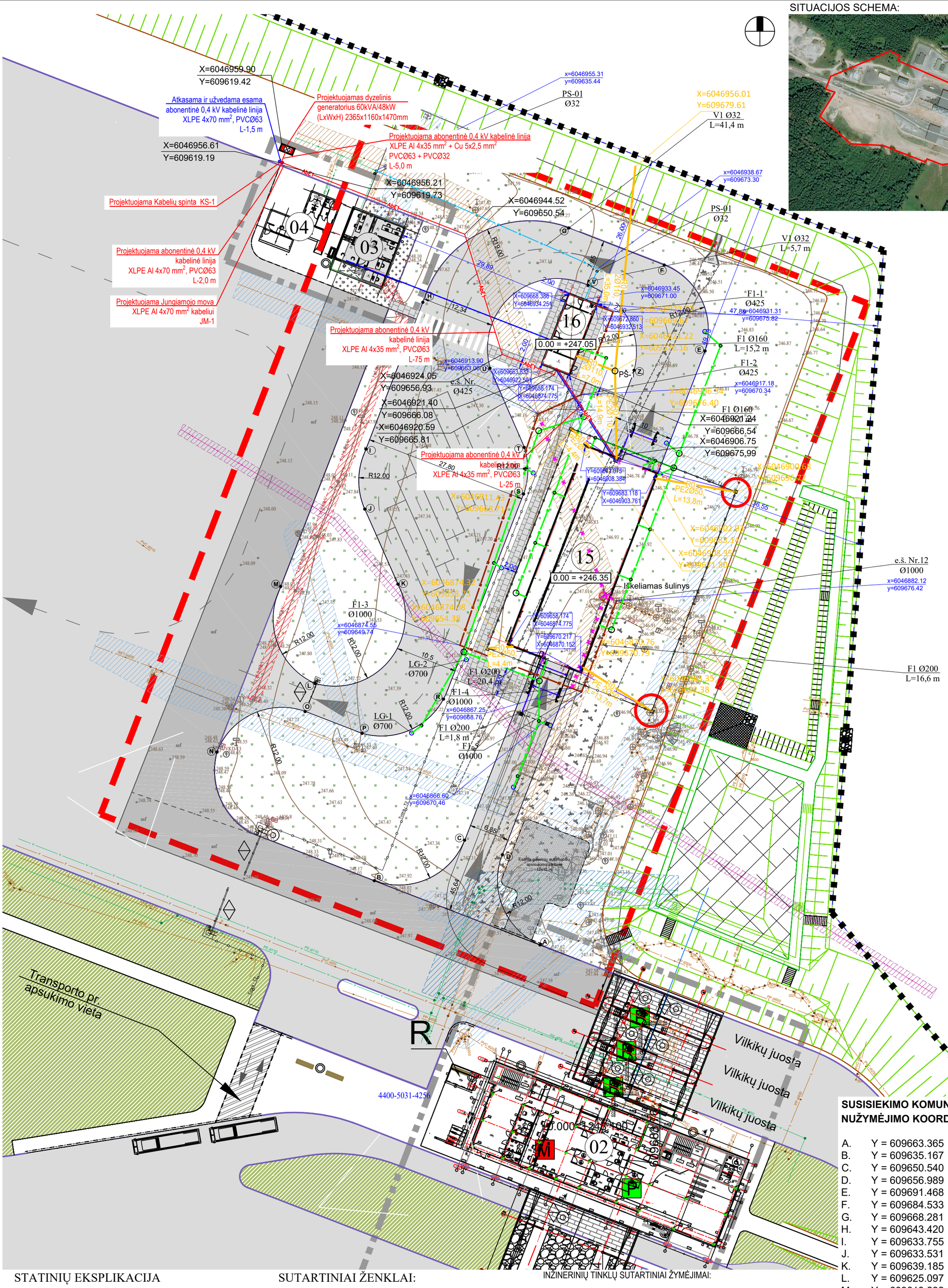

Telia Lietuva, AB požeminių ryšių linijų vieta
SUDERINTA
Prieš 3 paras iki darbų pradžios būtina paimti raštišką sutikimą žemės kasimo darbams
El. p.: natalja.trofimova@telia.lt

Natalja Trofimova Digitally signed by Natalja Trofimova Date: 2025.11.11 09:34:40 +02'00'

SUSISIEKIMO KOMUNIKACIJŲ (KIETŲJŲ DANGŲ) NUŽYMĖJIMO KOORDINAČIŲ ŽINIARAŠTIS:

A.	Y = 609663.365	X = 6046823.583
B.	Y = 609635.167	X = 6046834.507
C.	Y = 609650.540	X = 6046841.354
D.	Y = 609656.989	X = 6046838.916
E.	Y = 609691.468	X = 6046924.640
F.	Y = 609684.533	X = 6046939.257
G.	Y = 609668.281	X = 6046945.578
H.	Y = 609643.420	X = 6046932.913
I.	Y = 609633.755	X = 6046907.949
J.	Y = 609633.531	X = 6046897.733
K.	Y = 609639.185	X = 6046884.966
L.	Y = 609625.097	X = 6046868.064
M.	Y = 609619.232	X = 6046884.535
N.	Y = 609608.393	X = 6046856.389
O.	Y = 609623.393	X = 6046863.298
P.	Y = 609633.084	X = 6046859.580
R.	Y = 609646.940	X = 6046865.397
S.	Y = 609660.574	X = 6046900.300
T.	Y = 609660.691	X = 6046908.237
U.	Y = 609654.887	X = 6046921.699
V.	Y = 609671.569	X = 6046935.819
Z.	Y = 609679.403	X = 6046921.365

STATINIŲ EKSPLIKACIJA

(01) Administracinis pastatas
(02) Administracinis pastatas
(03) Vairuotojų registracijos/ muitinės tarpininkų pastatas
(04) Vairuotojų registracijos pastatas
(05) VSAT patikros stoginė
(06) MUITINĖS patikros stoginė
(07) Stoginė kuro bakų matavimui
(08) Krovininių automobilių detalaus tikrinimo pastatas
(09) Autobusų keleivių patikros pastatas
(10) Perspektyvinis vairuotojų registracijos punktas
(11) Krovininių automobilių detalaus tikrinimo pastatas
(12) Saugos tarnybos postas
(13) Radiaciniai kontrolės vartai
(14) Muitinės rekontrolės postas
(15) Projektuojamas jonizuojančios spinduliuotės įrenginio apsauginis statinys (nauja statyba)
(16) Projektuojamas valdymo pastatas (nauja statyba)

ESAMŲ INŽINERINIŲ TINKLŲ APSAUGOS ZONOS:

- Buitinių nuotekų tinklų apsaugos zonos
- Vandentiekio tinklų apsaugos zonos
- Paviršinio vandens (lietaus) nuotekų tinklų apsaugos zonos
- Ryšių kabelių apsaugos zonos
- Elektros tinklų apsaugos zonos

SUTARTINIAI ŽENKLAI:

- Posto teritorijos sklypų ribos
- Kaimyninių sklypų riba
- Tvarkoma teritorija
- Kelio ženklai
- VSAT tarnybinio transporto privažavimas prie LR valstybės sienos
- P — VSAT darbo vieta
- M — Muitinės darbo vieta
- D — Lengvųjų automobilių detalaus tikrinimo vieta
- II konstrukcijos klasės asfaltbetonio danga
- Veja
- Žvyro danga
- Betoninių trinkelių danga
- Lietaus rezervuaras
- Pusiau įgilinti konteineriai
- Pakeliamas užtvaras
- Šviesoforas
- Transporto judėjimo kryptys
- Vilkikų judėjimas pro FITO/VETO tarnybas, rentgeną, detalaus tikrinimo vietą
- Įvažiavimas į muitinės prižiūrimas zonas
- Priverstinio stabdymo įrenginių vieta
- Stacionarioji rentgeno kontrolės sistema
- Stacionarusis jonizuojančiosios spinduliuotės matuoklis
- Projektuojamos tvoros T1 ir T2

INŽINERINIŲ TINKLŲ SUTARTINIAI ŽYMĖJIMAI:

- R0 — RKK, klojamas atviro kasimo būdu
- RKK šulinys
- RKK (esama)
- RKK — RKK šulinys (esamas)
- Ryšių kabelių kanalas
- AbE1 — Projektuojama abonentinė 0,4 kV kabelinė linija
- DG — Projektuojamas dyzelinis generatorius 60kVA/48kW
- Esamos 0.40kV kabelinės linijos
- Projektuojami buitinių nuotekų tinklai
- Esamos buitinių nuotekų trasos
- Projektuojami paviršinio vandens (lietaus) nuotekų tinklai
- Esamos paviršinio vandens (lietaus) nuotekų tinklų trasos
- Projektuojami vandentiekio tinklai
- Esamos vandentiekio tinklų trasos
- Demontuojamos inžinerinių tinklų trasos ir objektai

TIIIS prašymo nr.:	TIIIS1-20250514-031907				
Plano tipas:	Pilno turinio topografinis planas				
Objekto adresas:	Pasieniečių g. 26, Medininkų k., Medininkų sen., Vilniaus r. sav.				
Aukščių sistema	Koordinačių sistema	Pagrindinis objektų tikslumas, cm			
LAS07	LKS-94	Horizontalus:	10	Vertikalus:	10
Geoido modelis / LIT20G	GEOGRID TIKSLUMAS KIEKVIENAME TAŠKE	UAB "GeoGrid", į.k.304449376, Liepų g. 64-203 kab. Klaipėda, Tel. +370 684 42 244, el.p: info@geogrid.lt www.geogrid.lt			
Pareigos	Vardas, pavardė	Geodezin. kv. nr.	Parašas	Data	
Geodezininkas	[redacted]			2025-05-14	A.V.
Geodezininko asistentas				2025-05-14	
			Mastelis	Lapo Nr.	Lapų sk.
			1:500	1	1

Atestato Nr.	GEN. PROJEKTUOTOJAS: uparchitektai		PROJEKTAS: Transporto paskirties (transporto pastatų paskirties grupės) pastato Vilniaus r. sav., Medininkų sen., Medininkų k., Pasieniečių g. 26 statybos projektas
A1872	PV, PDV	A. Stripinis	BRĖŽINYS: PROJEKTUOJAMŲ INŽINERINIŲ TINKLŲ SCHEMA, M 1:500 — Laida 0
	ARCH.	J. Usanova	
Kalba	STATYTOJAS:	Pasienio kontrolės punktų direkcija prie Susisiekimo ministerijos	ŽYMUO: 20241004-PP-SP-B05 — Lapas 1, Lapų 1
LT	UŽSAKOVAS:	Muitinės departamentas prie Lietuvos Respublikos finansų ministerijos	